

УДК 912(100)
ББК 26.89(0)я6
Н72

**НОВЕЙШИЙ
АТЛАС РОССИИ**
КРУПНЕЕ ОБЫЧНОГО



Зав. редакцией: Ю.В. Данник
Ответственный редактор И.С. Ушакова
Выпускающий редактор О.А. Корнилова
Руководитель картографических работ
Г.В. Борисова
Картография И.С. Ушакова
Компьютерная верстка С.П. Павловская

Общероссийский классификатор продукции
ОК-034-2014 (КПЕС 2008):
58.11.15 — атласы печатные

Подписано в печать 26.01.2026 г.
Формат 60x84/8
Бумага офсетная
Печать офсетная
Усл. печ. л. 4,06.

7БЦ : Доп. тираж 1000 экз. Заказ №
Обл. : Доп. тираж 2000 экз. Заказ №

Изготовитель: ООО «Издательство АСТ»
Изготовлено в 2026 году
в Российской Федерации
ООО «Издательство АСТ»

129085, г. Москва, Звездный бульвар, д. 21,
стр. 1, ком. 705, пом. I, 7 этаж

Наш электронный адрес: www.ast.ru;
E-mail: ask@ast.ru, ogiz@ast.ru

ИПЦ «Дизайн. Информация. Картография»
111123, г. Москва, шоссе Энтузиастов, д. 21

Границы Российской Федерации отражены в соответствии с Федеральными конституционными законами от 04.10.2022 (№ 5-ФКЗ, № 6-ФКЗ, № 7-ФКЗ, № 8-ФКЗ) о принятии в Российскую Федерацию и образовании в составе Российской Федерации новых субъектов: Донецкой Народной Республики, Луганской Народной Республики, Запорожской области и Херсонской области.

ISBN 978-5-17-175840-0 (7БЦ)
ISBN 978-5-17-175839-4 (Обл.)
(ООО «Издательство АСТ»)

ISBN 978-5-287-00300-5
(ИПЦ «Дизайн. Информация. Картография»)

© ВТУ ГШ — географическая основа, 2002
© Роскартография — географическая основа, 2003
© ИПЦ «Дизайн. Информация. Картография», 2007
© Обновление картографической основы,
дизайн. ООО «Издательство АСТ», 2026

Использование материалов данного атласа без согласования с редакцией и Федеральной службой государственной регистрации, кадастра и картографии не допускается.

Без возрастных ограничений, предусмотренных Федеральным законом №436-ФЗ «О защите детей от информации, причиняющей вред их здоровью и развитию».

НОВЕЙШИЙ АТЛАС РОССИИ

КРУПНЕЕ ОБЫЧНОГО

СОДЕРЖАНИЕ

Стр.

Условные обозначения	2
Справочные сведения	3
Российская Федерация. Физическая карта	4–5
Российская Федерация. Федеративное устройство . . .	6–7
Москва	8–9
Московская область	10–11
Санкт-Петербург	12
Ленинградская область	13
Мурманская область	14
Республика Карелия	15
Псковская, Новгородская, Тверская и Калининградская области	16–17
Смоленская и Брянская области	18
Калужская, Орловская и Курская области	19
Тульская и Рязанская области	20
Липецкая, Тамбовская и Воронежская области	21
Херсонская и Запорожская области	22
Донецкая Народная Республика, Луганская Народная Республика	23
Ростовская и Белгородская области	24–25
Краснодарский край, Республика Адыгея (Адыгея)	26
Республика Крым, Севастополь	27

СОДЕРЖАНИЕ








Стр.

Ставропольский край, Республика Дагестан, Карачаево-Черкесская Республика, Кабардино-Балкарская Республика, Республика Северная Осетия — Алания, Республика Ингушетия, Чеченская Республика	28–29
Саратовская, Волгоградская и Астраханская области, Республика Калмыкия	30–31
Самарская область	32
Республика Татарстан (Татарстан)	33
Ярославская, Ивановская и Владимирская области	34–35
Вологодская и Костромская области	36–37
Архангельская область, Ненецкий автономный округ, Республика Коми	38–39
Кировская область, Удмуртская Республика	40–41
Нижегородская область, Республика Марий Эл, Чувашская Республика — Чувашия, Республика Мордовия, Ульяновская и Пензенская области	42–43
Республика Башкортостан, Челябинская и Оренбургская области	44–45
Пермский край	46–47
Свердловская область	48–49
Тюменская область, Ямало-Ненецкий автономный округ, Ханты-Мансийский автономный округ— Югра	50–51
Курганская область, Тюменская область (юг), Омская область	52–53
Красноярский край (север)	54–55
Красноярский край (юг), Республика Хакасия, Республика Тыва	56–57
Новосибирская область	58
Кемеровская область — Кузбасс	59
Томская область	60–61
Алтайский край, Республика Алтай	62–63
Иркутская область, Республика Бурятия, Забайкальский край	64–65
Республика Саха (Якутия)	66–67
Магаданская область, Чукотский автономный округ	68
Сахалинская область	69
Хабаровский край, Еврейская автономная область	70
Амурская область, Приморский край	71
Камчатский край	72

УСЛОВНЫЕ ОБОЗНАЧЕНИЯ

НАСЕЛЕННЫЕ ПУНКТЫ:

по количеству жителей

-  более 1 000 000
-  от 500 000 до 1 000 000
-  от 100 000 до 500 000
-  от 50 000 до 100 000
-  от 10 000 до 50 000
-  менее 10 000
-  отдаленные части города

по административному значению:

МОСКВА

столицы государств

КИРОВстолицы и центры субъектов
Российской Федерации**Троицк**города и городские поселения
в составе Москвы и Санкт-Петербурга**Фрязево**





прочие населенные пункты

Дагомыс

отдаленные части города






Столицы и центры субъектов Российской
Федерации выделены красным цветом

На карте федеративного устройства

-  **МОСКВА** Столица Российской Федерации
-  **ВАРШАВА** Столицы государств
-  Саратов Столицы и центры субъектов РФ
-  Воркута Прочие населенные пункты

На картах Москвы и Санкт-Петербурга

Населенные пункты:







-  более 40 000 жителей
-  менее 40 000 жителей
-  сельского типа
-  Вокзалы
-  Кладбища

Киевский вкз.



Исторические названия районов

ПАРНАС

ПУТИ СООБЩЕНИЯ

-  Железные дороги
-  Железнодорожные паромные переправы
-  Автомобильные дороги
-  Автомобильные паромные переправы
-  Судходные каналы
-  Морские порты и речные вокзалы, Аэропорты








ГРАНИЦЫ:

-  государственные
-  субъектов Российской Федерации






ГИДРОГРАФИЯ

- Озера: а) с постоянной
б) с неопределенной береговой линией,
в) соленые озера
- Реки: а) постоянные б) пересыхающие
- Каналы мелиоративные
- Водопады, пороги

ПРОЧИЕ ОБЪЕКТЫ

-  •234
1025 Отметки высот и отметки глубин
над уровнем моря в метрах
-  Вулканы
-  Памир Подписи элементов орографии
-  КАРАКУМЫ Названия географических областей
-  102 Отметки урезов воды над уровнем моря
-  Заповедники
-  Перевалы

ФИЗИЧЕСКАЯ КАРТА

-  МОСКВА Столицы государств
-  Самара Прочие населенные пункты
-  Болота. Солончаки
-  Пески
-  Материковые льды

ГЕОГРАФИЧЕСКИЕ ДАННЫЕ

Крайние точки. На севере — о. Рудольфа, 81°49' с.ш., материковая оконечность — мыс Челюскин 77°43' с.ш. и 104°18' в.д., на юге — на гребне Главного Кавказского хребта, около г. Базардюзю, 41° 12' с.ш., на западе — около Калининграда, 19°38' в.д., на востоке — мыс Дежнева 169° 40' з.д. Протяженность: с С на Ю до 3 тыс. км; с С на В — около 9 тыс. км (11 часовых поясов)

Средняя высота над уровнем моря:

Восточно-Европейской равнины — 142 м;
Западно-Сибирской низменности — 120 м;
Средне-Сибирского плоскогорья (плато) — 480 м

Максимальные высоты над уровнем моря: 5 642 м

(г. Эльбрус, Большой Кавказ); 4 509 м (г. Белуха, Алтай);
3 003 м (г. Победа, хребет Черского);
1 895 м (г. Народная, Урал)

Наименьшая высота от уровня моря:

–28 м (уровень Каспийского моря)

Крупнейшие острова и архипелаги, тыс. км²:

архипелаг Новая Земля (83,0); о. Сахалин (76,4);
Новосибирские о-ва (38,4); архипелаг Северная Земля (37,0)

Крупнейшие полуострова, тыс. км²: Таймыр (400);

Камчатка (270); Ямал (122); Гыданский (160)

Самые высокие действующие вулканы, м:

Ключевская Сопка (4 835); Кронцкая Сопка (3 521);
Шивелуч (3 283);

Средний годовой сток рек (полный): до 4 500 км³ (вся суша: 38 830 км³)

Самые протяженные реки, км и годовой сток, км³:

Амур с Аргунью (4 444 и 392); Лена (4 400 и 515);
Енисей (4 092 и 623);

Обь от слияния Бии и Катунь (3 650 и 397);

Волга (3 530 и 259); Оленёк (2 292 и 58)

Самые большие озера, площадь, тыс. км² и макс. глубина, м:

Каспийское море (371 и 1 025); Байкал (31,5 и 1 642);

Ладожское (17,7 и 230); Онежское (9,7 и 127)

Самый большой горный ледник: Безенги, Сев. Кавказ

(площадь — 36,2 км², длина — 17,6 км)

Самое большое покровное оледенение:

архипелаг Новая Земля (площадь оледенения: 23 645 км²)

Самое мелкое море, макс. глубина: Азовское, (14,5 м)

Самое глубокое море, макс. глубина: Берингово, (5 500 м)

Глубина Курило-Камчатского желоба до 9 717 м

Наибольшая площадь лесов: 851,4 млн га (1-е место в мире)

ГОСУДАРСТВЕННОЕ УСТРОЙСТВО. Глава государства — президент. Законодательная власть — двухпалатное Федеральное собрание (Совет Федерации и Государственная Дума). Исполнительная власть — правительство.

НАСЕЛЕНИЕ. Русские (81,0%), татары (3,9%), украинцы (1,4%), башкиры (1,1%), чуваша (1,0%), чеченцы (1,0%), армяне (0,9%), мордва (0,6%), белорусы (0,6%), в т. ч. 160 народов. Городское население — 75,2%. Самые крупные города России (млн чел.): Москва (13,2, Санкт-Петербург (5,6), плотность населения (человек на км²) — 8,5; средний возраст — 41,5; коэффициент рождаемости — 9,0, смертности — 12,5 Индекс уровня образования — 0,832. Индекс человеческого развития — 0,824.

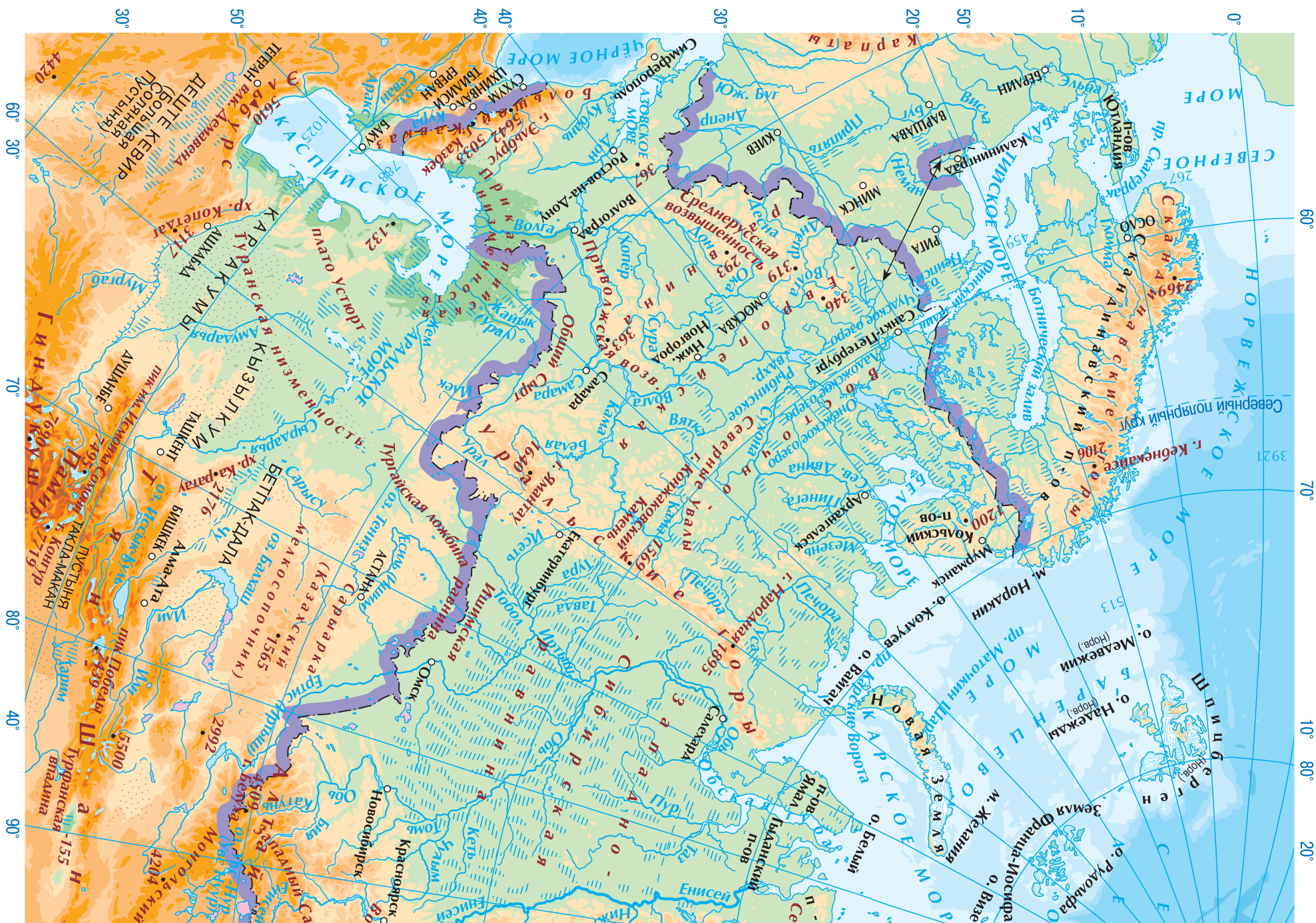
ЭКОНОМИКА. ВВП — 2196 млрд \$. ВВП на душу населения — 13648 \$. Структура занятости, %: с/х — 10, промышленность — 32, сфера услуг — 58. Инфляция потребительских цен — 9,5%. Затраты на здравоохранение (% от ВВП) — 5,3; образование — 4,1. Крупнейший производитель: никеля — 270 тыс. т, алюминия — 3620 тыс.т, платины — 19 т, палладия — 74 т, золота 331 т, меди — 920 тыс. т, угля — 399,8 млн т, нефти — 11,0 млн барр. в сут., газа — 719,3 млрд куб. м. Крупный потребитель: нефти — 3,2 млн барр. в сут., природного газа — 411 млрд куб. м, угля — 116,9 млн т н.э., энергии — 744 млн т н.э. Страна с крупнейшим торговым флотом. Наибольший объем добычи леса — 215 млн куб. м; экспорт леса — 8,5 млрд \$. Экспорт — 433,9 млрд \$. Импорт — 283,0 млрд \$.

ИСТОРИЧЕСКАЯ СПРАВКА. IX–X вв. становление Древнерусского государства; 988–989 гг. принятие христианства. С начала XII в. происходит обособление княжеств (Киевское, Владимирское) и образование Новгородской республики. Нашествие ордынцев (1237–41). Победа Александра Невского на Чудском озере (1242). Великое княжение Александра Невского (1252–63). Разорение ордынцами Суздаля, Владимира, Юрьева, Переславля, Москвы и др. городов (1293). Вступление на московский престол князя Юрия Даниловича, начало борьбы Москвы за великое княжение. Правление Ивана Калиты в Московском княжестве (1328–41). Строительство каменного кремля в Москве (1367–69). Московско-литовская война (1368–72). Куликовская битва

(1380). Сожжение Москвы войсками Тохтамыша (1382). Феодалная война на Руси, борьба за престол князя Юрия Дмитриевича (1425–53). Образование Казанского ханства (1443). Правление Ивана III (1462–1505); присоединение к Московскому государству Ярославского княжества (1463), Новгорода (1471–77), Пермской земли (1472), Тверского княжества (1485), Вятки (1489). Русско-литовская война, переход под власть Москвы западных земель (1480–1503). (На рубеже XV–XVI вв. стало употребляться слово «Россия»). Правление Василия III, завершение объединения Руси (1505–33). Присоединение Пскова (1510). Правление Ивана IV Грозного (1533–84, с 1547 — царь). Завоевание Казани (1552). Присоединение Астраханского ханства к Москве (1556). Война против Ливонского ордена, Польши и Швеции (1558–83). Опричнина Ивана Грозного (1565–72); разгром Иваном Грозным Твери, Новгорода, Пскова (1569–70). Царствование Федора Ивановича (1584–98). Правление Бориса Годунова (1598–1605). Смутное время (1605–13). Правление Лжедмитрия I (1605–06). Царствование Василия Шуйского (1606–10). Семибоярщина и оккупация Москвы поляками (1610–12). Избрание на престол царя Михаила Романова (1613–45); начало династии Романовых (1613–1917). Правление царя Алексея Михайловича (1646–76). Присоединение Украины, Переяславская рада (1654). Русско-польская война (1654–67). Восстание Степана Разина (1670–71). Царствование Федора Алексеевича (1376–82). Стрелецкое восстание, власть царевны Софьи Алексеевны (1682). Правление Петра I (1682–1725): Крымские (1687, 1689) и Азовские (1695–96) походы, начало реформ Петра I; стрелецкое восстание (1698); Северная война со Швецией (1700–21); Астраханское восстание (1705–06); разгром шведов под Полтавой (1709); образование Сената (1711), победа русского флота у Гангута (1714). Правление Петра II (1727–30); Анны Иоанновны (1730–40). Русско-турецкая война (1735–39). Правление Елизаветы Петровны (1741–61). Русско-шведская война (1741–43). Правление Петра III (1761–62). Манифест «О вольности дворянства» (1762). Правление Екатерины II (1762–96). Русско-турецкая война (1768–74). Исследование земель: Кавказа, Европейской части, Урала, Казахстана, Сибири (1768–1785). Вос-

стание Е.И. Пугачева (1773–74). Присоединение Крыма (1783). Война с Турцией (1787–91, 1806–12), со Швецией (1788–90, 1808–09, присоединение Финляндии); Правление Александра I (1801–25). Присоединение Абхазии (1810). Отечественная война (1812), заграничные походы русской армии (1813–14). Кавказская война (1817–64). Восстание декабристов (1825). Правление Николая I (1825–55). Война с Персией, присоединение Армении (1826–28). Война с Турцией, присоединение устья Дуная и восточного побережья Черного моря (1828–29). Правление Александра II (1855–81). Отмена крепостного права (1861). Присоединение Средней Азии (1863–86). Земская реформа (1864). Правление Александра III (1881–94), Николая II (1894–1917). Война с Японией (1904–05). Революция, введение конституционных институтов (1905–07). Реформы П.А. Столыпина (1906–11). Участие в Первой мировой войне (1914–18). Февральская буржуазно-демократическая революция, свержение монархии, переход власти к Временному правительству (1917). Октябрьская революция, захват власти большевиками (РКП(б)), провозглашение власти Советов; во главе государства — председатель Совета народных комиссаров В.И. Ленин (1917). Гражданская война в России (1918–22). Крестьянское восстание в Тамбовской и Воронежской губерниях (1920–21). Кронштадтский мятеж (1921). Избрание И.В. Сталина генеральным секретарем ЦК РКП(б) (1922). Образование СССР (1922). Национально-территориальное размежевание в СССР (1920–30). Принятие конституции (1924). Индустриализация страны (1927–33), коллективизация (1929–34). Вооруженный конфликт с Японией (оз. Хасан, 1938), война с Финляндией (1939–40). Великая Отечественная война (1941–45). ГКЧП и распад СССР (1991). 8.12.1991 г. в Минске подписано Соглашение о создании СНГ (Белоруссия, Россия, Украина). Принятие новой Конституции (1993). Присоединение Крыма и Севастополя к России в результате референдума (2014 г.). Признание ДНР и ЛНР Россией (2022). Начало специальной военной операции (СВО) ВС РФ на Украине (2022). Присоединение ДНР, ЛНР, Запорожской и Херсонской областей к России в результате референдума (2022). Член ООН (1945), СНГ (1991), ОБСЕ (1992), G20 (1999), ШОС (2001), БРИКС (2006), ВТО (2012).

РОССИЙСКАЯ ФЕДЕРАЦИЯ. ФИЗИЧЕСКАЯ КАРТА





ГОСУДАРСТВЕННОЕ УСТРОЙСТВО РОССИЙСКОЙ ФЕДЕРАЦИИ

Площадь — 17 234 тыс. км²
Население — 152 346 тыс. чел.
 (с новыми территориями)
Столица — Москва
Форма правления — смешанная республика
Административное деление —
 89 равноправных субъектов Федерации,
 в том числе:
 24 республики,
 9 краев,
 48 областей,
 3 города федерального значения,
 4 автономных округа,
 1 автономная область
Денежная единица — рубль

Официальный язык — русский
Религия — преимущественно православные христиане
Национальный состав:
 русские — 79,8%, татары — 3,8%,
 украинцы — 2%, башкиры — 1,2%,
 чувашы — 1,1%, чеченцы — 0,9%,
 другие народы и народности — 11,2%

ГОСУДАРСТВЕННОЕ УСТРОЙСТВО

Глава государства — президент
Законодательная власть — Федеральное собрание — парламент, состоящий из двух палат: Совета Федерации (верхняя палата) и Государственной Думы (нижняя палата)
Исполнительная власть — правительство



- | | | | |
|----------------------------------|------------------------------------|--|------------------|
| 1 Республика Карелия | 9 Республика Татарстан (Татарстан) | 16 Республика Северная Осетия — Алания | I Чехия |
| 2 Ленинградская область | 10 Краснодарский край | 17 Республика Ингушетия | II Венгрия |
| 3 Новгородская область | 11 Ставропольский край | 18 Чеченская Республика | III Молдавия |
| 4 Удмуртская Республика | 12 Республика Калмыкия | 19 Республика Дагестан | IV Армения |
| 5 Республика Марий Эл | 13 Республика Адыгея (Адыгея) | 20 Республика Крым | V Азербайджан |
| 6 Нижегородская область | 14 Карачаево-Черкесская Республика | 21 Запорожская область | VI Абхазия |
| 7 Чувашская Республика — Чувашия | 15 Кабардино-Балкарская Республика | 22 Кемеровская область — Кузбасс | VII Южная Осетия |
| 8 Республика Мордовия | | 23 Еврейская автономная область | VIII Туркмения |
| | | | IX Узбекистан |

Примечания. 1. Названия областей, одноименные с их центрами, на карте не подписаны. 2. Границы Российской Федерации отражены в соответствии с Федеральными конституционными законами от 04.10.2022 (№ 5-ФКЗ, № 6-ФКЗ, № 7-ФКЗ, № 8-ФКЗ) о принятии в Российскую Федерацию и образовании в составе Российской Федерации новых субъектов: Донецкой Народной Республики, Луганской Народной Республики, Запорожской области и Херсонской области. Федеративное устройство Российской Федерации дано по состоянию на январь 2026 г.