

СОДЕРЖАНИЕ

Стр.	
2–3	ФИЗИЧЕСКАЯ КАРТА МИРА
4–5	СТРОЕНИЕ ЗЕМНОЙ КОРЫ
6–7	КЛИМАТ
6	Температура воздуха
	Январь
	Июль
7	Среднегодовое количество осадков
	Сезонность выпадения осадков
8–9	КЛИМАТИЧЕСКИЕ ПОЯСА И ОБЛАСТИ
10–11	ПОЧВЫ
12–13	ПРИРОДНЫЕ ЗОНЫ
14–15	ИНДИЙСКИЙ ОКЕАН. ТИХИЙ ОКЕАН
16	АТЛАНТИЧЕСКИЙ ОКЕАН
17	СЕВЕРНЫЙ ЛЕДОВИТЫЙ ОКЕАН
18–19	ГОСУДАРСТВА МИРА
19	Формы правления
20–21	НАРОДЫ. ПЛОТНОСТЬ НАСЕЛЕНИЯ
22–23	РЕЛИГИИ
24–29	АФРИКА
24	Физическая карта
25	Климат. Природные зоны и животный мир
26–27	Хозяйственная деятельность населения
27	Структура экономики
28–29	Государства. Памятники природы, истории и культуры. Туризм
29	Официальные языки
30–31	АВСТРАЛИЯ
30	Физическая карта
31	Природные зоны и животный мир. Климат
	Хозяйственная деятельность населения.
	Государства. Памятники природы, истории и культуры. Туризм
32–37	ЮЖНАЯ АМЕРИКА
32	Физическая карта
33	Климат. Природные зоны и животный мир
34–35	Хозяйственная деятельность населения
35	Структура экономики
36–37	Государства. Памятники природы, истории и культуры. Туризм
37	Официальные языки
38–43	СЕВЕРНАЯ АМЕРИКА
38	Физическая карта
39	Климат. Природные зоны и животный мир
40–41	Хозяйственная деятельность населения
41	Структура экономики
42–43	Государства. Памятники природы, истории и культуры. Туризм
43	Официальные языки
44–47	ЕВРАЗИЯ
44–45	Физическая карта
46	Климат
47	Природные зоны и животный мир
48–51	ЗАРУБЕЖНАЯ ЕВРОПА
48–49	Хозяйственная деятельность населения
49	Культурное наследие Европы. Памятники природы, истории и культуры. Туризм
	Структура экономики.
	Европейский союз
50–51	Государства. Памятники природы, истории и культуры. Туризм
51	Официальные языки
52–55	ЗАРУБЕЖНАЯ АЗИЯ
52–53	Хозяйственная деятельность населения
53	Структура экономики
	Культурное наследие Азии
54–55	Государства. Памятники природы, истории и культуры. Туризм
54	Официальные языки
55	Культурное наследие Азии
56	АНТАРКТИДА
	Физическая карта
	Карта подлёдного рельефа





85,4 Длина дуги одного градуса параллели в километрах

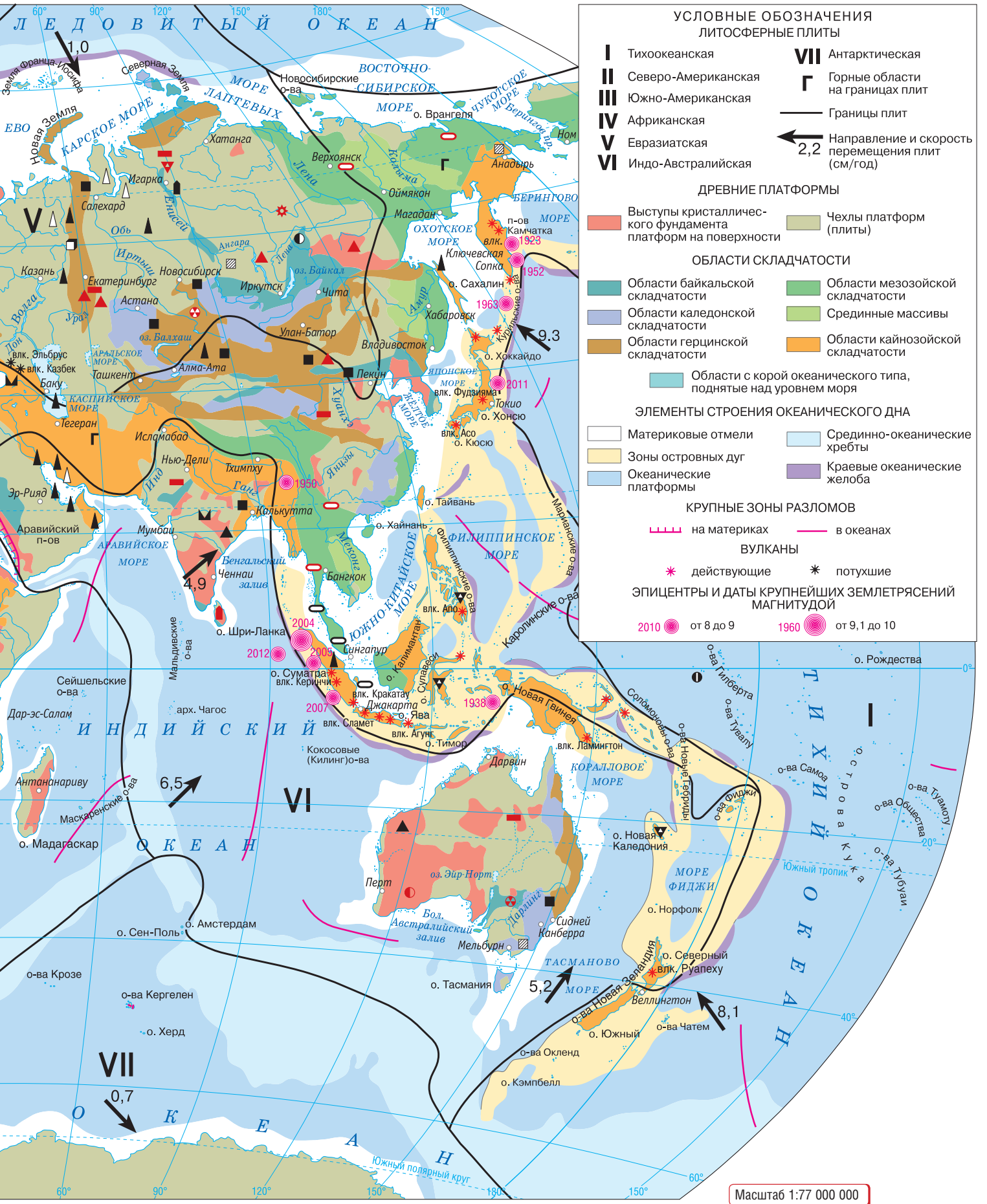


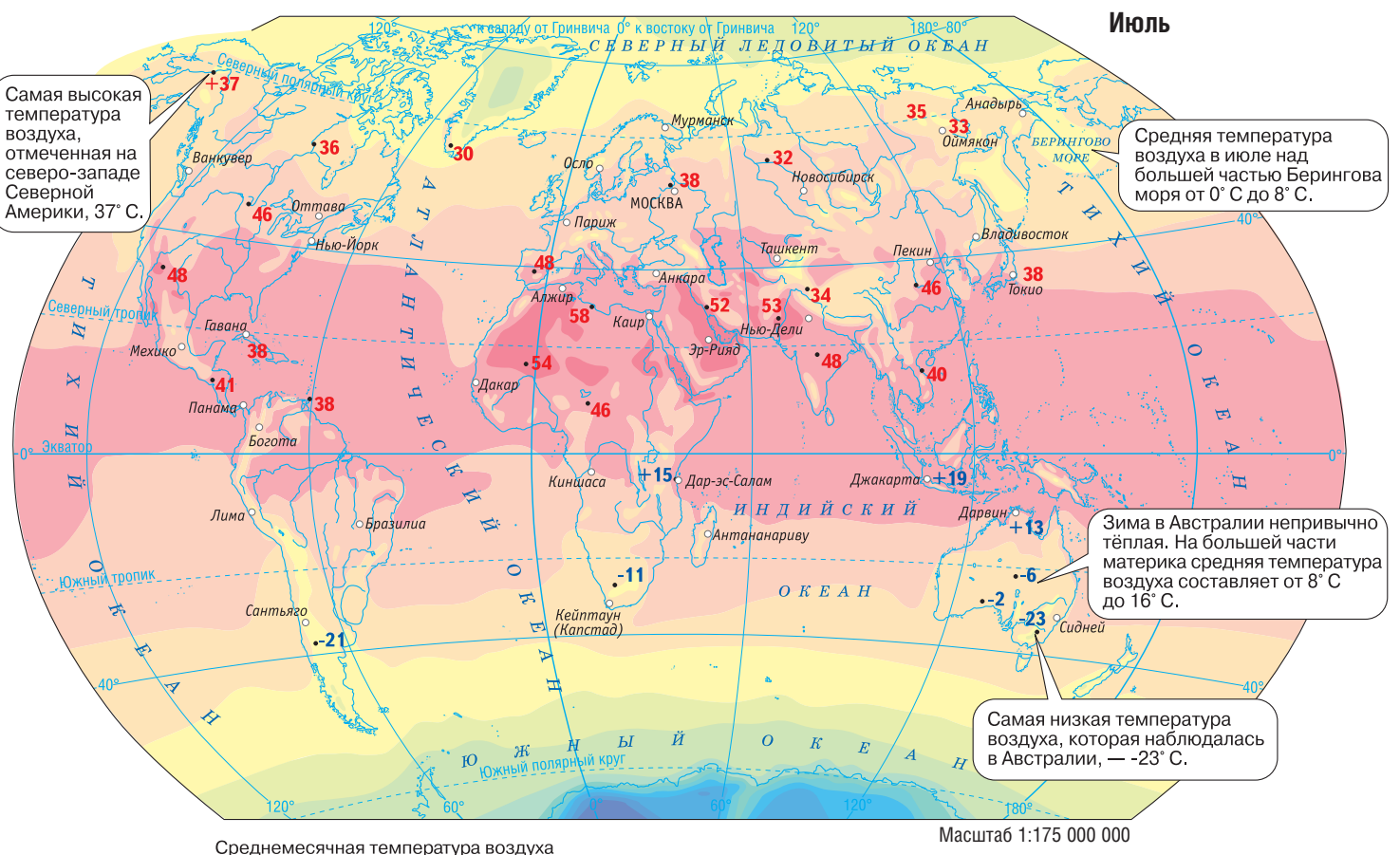
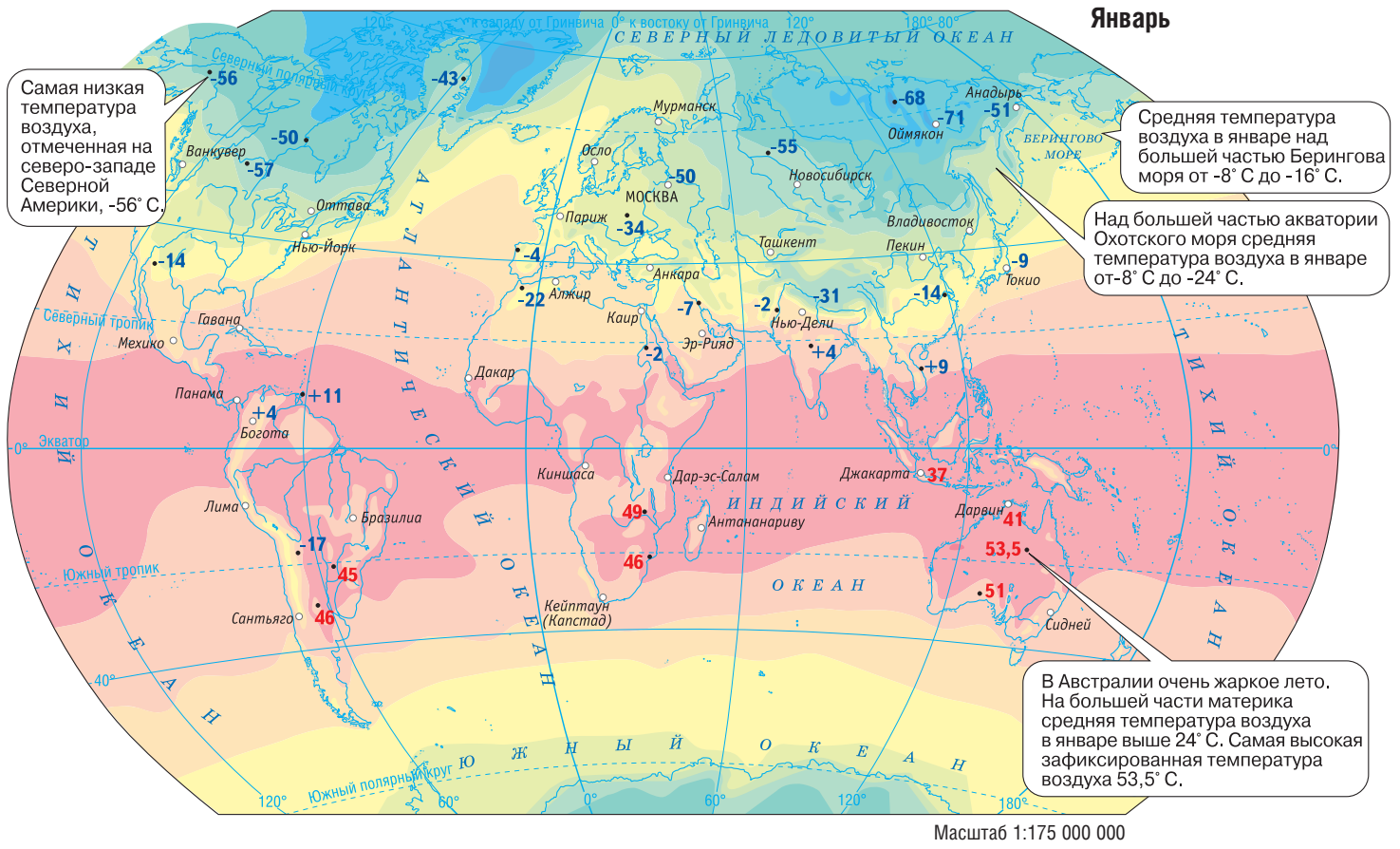
4 СТРОЕНИЕ ЗЕМНОЙ КОРЫ



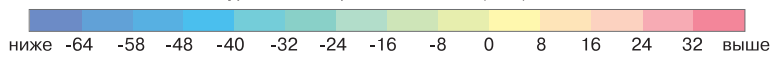
МЕСТОРОЖДЕНИЯ ПОЛЕЗНЫХ ИСКОПАЕМЫХ

Магматические и метаморфические		Осадочные	
▲ Железные руды	■ Каменный уголь	● Золото	
▣ Хромовые руды	▨ Бурый уголь	⊕ Урановые руды	
▤ Никелевые руды	▲ Нефть	⬮ Графит	
▥ Алюминиевые руды	△ Природный газ	⦿ Фосфориты	
▧ Медные руды	▲ Железные руды	▲ Сера	
⊕ Полиметаллические руды	▲ Марганцевые руды	◇ Селитра	
○ Оловянные руды	▼ Никелевые руды	□ Калийные соли	
⊙ Ртутные руды	▣ Алюминиевые руды	▣ Поваренная соль	
⊕ Урановые руды	▬ Медные руды	⊙ Алмазы	
▬ Графит	○ Оловянные руды		
⊙ Алмазы			
● Золото			





Среднемесячная температура воздуха на уровне поверхности земли ($^{\circ}\text{C}$)



•46 Абсолютная максимальная температура воздуха
•-68 •+9 Абсолютная минимальная температура воздуха