

АТЛАС

автодорог России
стран СНГ и Балтии
(приграничные районы)

Москва
Издательство АСТ
Дизайн. Информация. Картография

УДК 912(47+57)
ББК 39.31я6
А92

Новый Атлас автомобильных дорог России предназначен для автотуристов как путеводитель по дорогам России. Он удобен в использовании для поездок на близкие и дальние расстояния.

Атлас автодорог включает автодорожные карты масштабов 1:300 000, 1:750 000, 1:1 500 000, 1:2 000 000, 1:3 750 000, 1:5 000 000, основы которых составлены с привлечением топографических материалов и статистических данных.

В Атласе принята классификация дорог по их техническим характеристикам (число полос движения, покрытие и т. д.). По автодорогам указаны расстояния между населенными пунктами и точками пересечения дорог, даны аэропорты, морские и речные порты, авто- и железнодорожные паромы, оборудованные пункты пропуска автомобильного транспорта на государственной границе России, границы государственных заповедников. Показаны автодороги федерального значения, на которых указаны номера и наименования, действующие с 1 января 2018 г., а также международные маршруты европейской и азиатской дорожных сетей. Показаны участки платных автодорог.

В конце Атласа помещен Указатель названий населенных пунктов.

Атлас автодорог России, стран СНГ и Балтии (приграничные районы). —
А92 Москва : Дизайн. Информация. Картография : Издательство АСТ, 2025. — 143,
[1] с. : карты.

ISBN 978-5-17-157017-0 (ООО «Издательство АСТ») (Атлас (обл.))

ISBN 978-5-287-00698-3 (ИПЦ «Дизайн. Информация. Картография»)

ISBN 978-5-17-157020-0 (ООО «Издательство АСТ») (Атлас (7 БЦ))

ISBN 978-5-287-00689-3 (ИПЦ «Дизайн. Информация. Картография»)

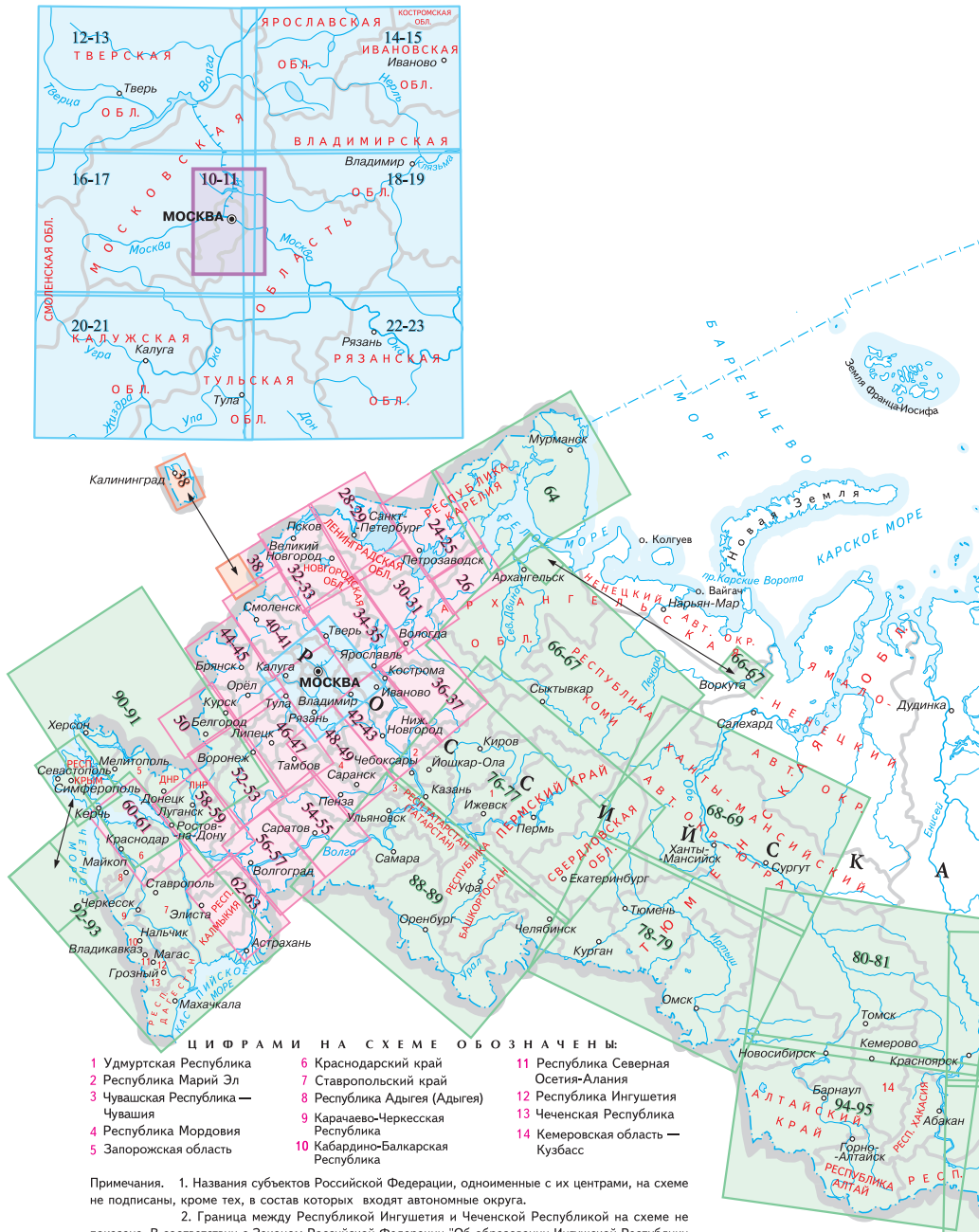
УДК 912(47+57)
ББК 39.31я6

© Роскартография — географическая основа, 2002
© ВТУ ГШ — географическая основа, 2002
© ИПЦ «Дизайн. Информация. Картография», 2009
© Обновление картографической основы,
тематическое содержание, дизайн.
ООО «Издательство АСТ», 2025

СОДЕРЖАНИЕ

	Масштабы	№№ страниц
Схема расположения листов карт.		4 – 5
Схема федеральных дорог России.		6 – 7
Условные обозначения.		8 – 9
Москва и окрестности.	1 : 300 000.	10 – 11
Карты автомобильных дорог.	1 : 750 000.	12 – 23
	1 : 1 500 000.	24 – 38
	1 : 2 000 000.	38
	1 : 1 500 000.	40 – 63
	1 : 3 750 000.	64 – 104
	1 : 5 000 000.	106 – 107
Указатель названий населенных пунктов.		108 – 143

СХЕМА РАСПОЛОЖЕНИЯ ЛИСТОВ КАРТ



Листы карт масштабам:

10-11	1:3 000 000	38	1:2 000 000
22-23	1:750 000	70-71	1:3 750 000
46-47	1:1 500 000	106-107	1:5 000 000








Примечания. 1. Названия субъектов Российской Федерации, одноименные с их центрами, на схеме не подписаны, кроме тех, в состав которых входят автономные округа.

2. Граница между Республикой Ингушетия и Чеченской Республикой на схеме не показана. В соответствии с Законом Российской Федерации "Об образовании Ингушской Республики в составе Российской Федерации" от 4 июня 1992г. для подготовки правовых и организационных мероприятий по государственно-территориальному разграничению установлен переходный период.

У С Л О В Н Ы Е

ПУТИ СООБЩЕНИЯ		НАСЕЛЕННЫЕ ПУНКТЫ	
Автомобильные дороги	 Федеральные автомобильные дороги России	 автострады	ОМСК   более 1 000 000 жителей
		 с покрытием	САРАТОВ   от 500 000 до 1 000 000 жителей
		 без покрытия	ЭЛИСТА   от 100 000 до 500 000 жителей
		 прочие	Лобня   от 50 000 до 100 000 жителей
	 E105	Номера автомобильных дорог международной европейской сети	Гжель   менее 50 000 жителей
	 АН4	международной азиатской сети	АДЛЕР   отдаленные части города
	 М10 «Россия»	федеральных дорог России	МОСКВА  Столицы государств
	 55	Указатели и расстояния в километрах между крупными городами или перекрестками федеральных автомобильных дорог России	САРАТОВ  Центры субъектов Российской Федерации
	 42	Километровые знаки и расстояния между ними в километрах	
		Платные участки дорог	
	Железные дороги		
 нар.	Морские автомобильные паромы, озерные и речные паромные переправы		
	Морские железнодорожные паромы		
	Морские и речные порты		
	Судоходные каналы		
	Международные аэропорты. Аэропорты	 Таможенные автомобильные переходы на государственной границе Российской Федерации	
ПРОЧИЕ ОБЪЕКТЫ			
	Реки. Пересыхающие реки		
	Каналы мелиоративные		
	Озера, водохранилища		
	Непостоянная или неопределенная береговая линия		
	Заповедники и национальные парки		

ГРАНИЦЫ

	Государственные
	Полярных владений Российской Федерации
	Субъектов Российской Федерации

ОБОЗНАЧЕНИЯ

УКАЗАТЕЛИ СТРАНИЦ КАРТ СМЕЖНЫХ ТЕРРИТОРИЙ



Карты масштаба 1 : 750 000



Карты масштаба 1 : 3 750 000



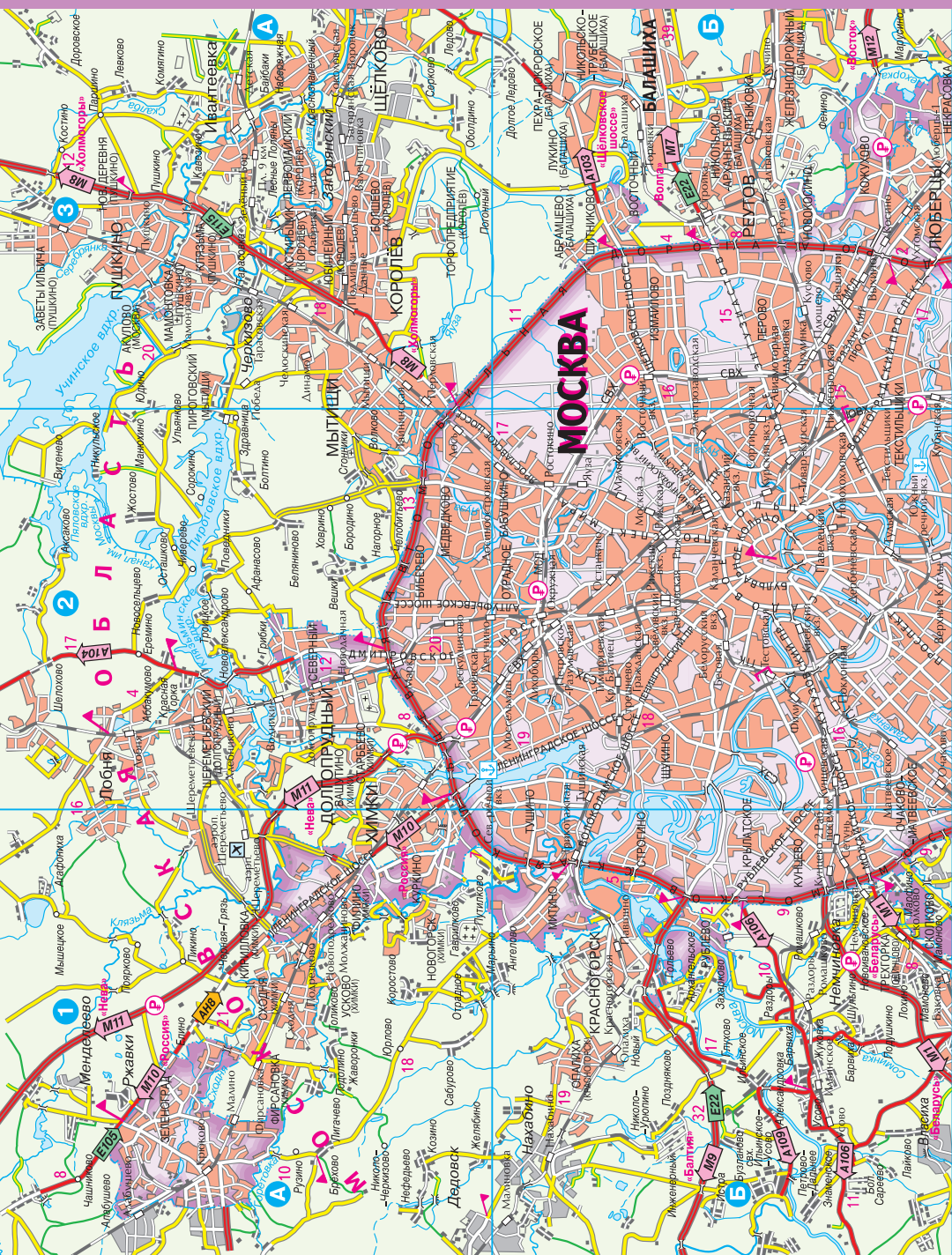
Карты масштаба 1 : 1 500 000

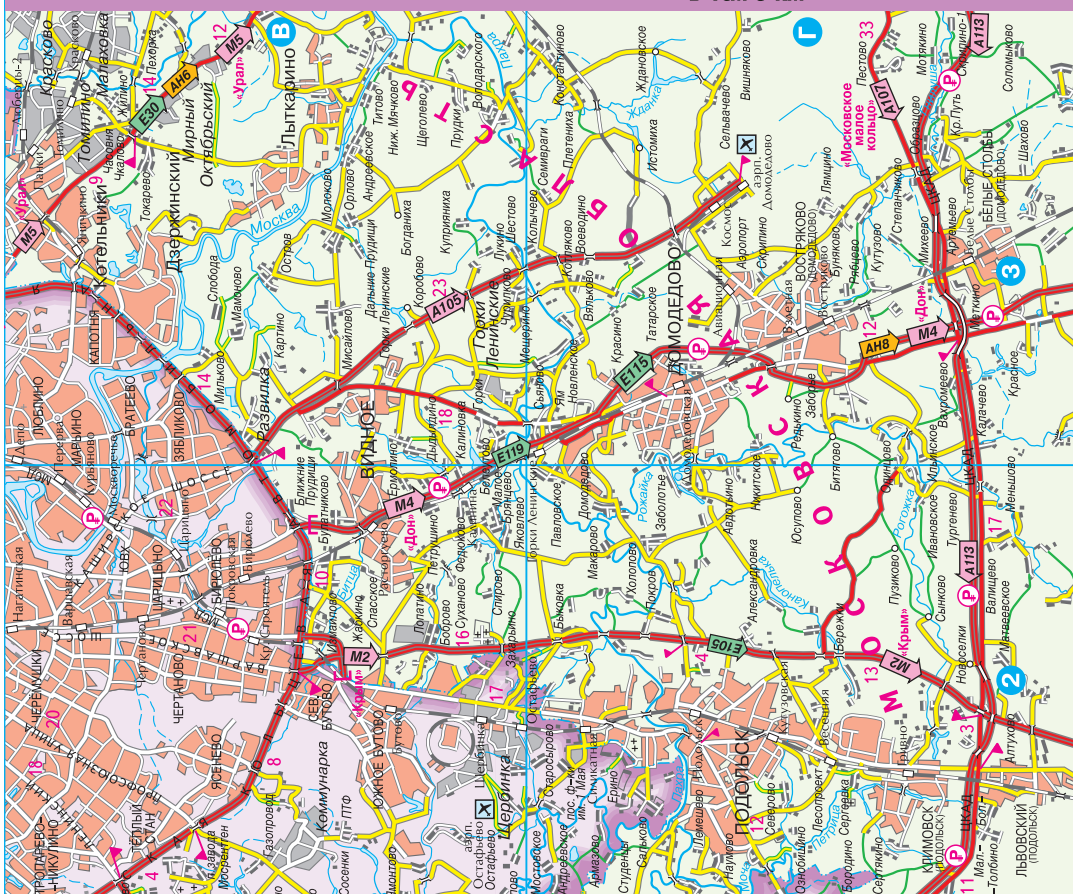
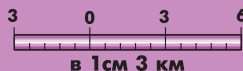


Карты масштаба 1 : 5 000 000

СОКРАЩЕНИЯ, ПРИНЯТЫЕ НА КАРТАХ АТЛАСА

АВТ. ОБЛ. - автономная область	им. - имени	Нов. - Новый (-ая, -ое)	Рус. - Русский (-ая)
АВТ. ОКР. - автономный округ	кан. - канал	о., о-ва - остров, острова	Рыб. - Рыбачья (-ьи)
азрп. - аэропорт	Кр., Красн. - Красный (-ая, -ые, -ое)	ОБЛ. - область	Св. - Святой
Бел. - Белый	лаг. - лагуна	оз. - озеро	свх. - совхоз
Бол. - Большой	Лев. - Левый (-ая, -ые, -ое)	пар. - паромная переправа	Сев. - Северный
бух. - бухта	м. - мыс	п.-ов - полуостров	Сред. - Средний (-ая, -ие, -ее)
вдхр. - водохранилище	Мал. - Малый (-ая, -ые, -ое)	п., пос. - поселок	Стар. - Старый (-ая, -ые)
Вел. - Великий	МТФ - молочно-товарная ферма	Прав. - Правый	Сух. - Сухая
Верх. - Верхний (-ая, -ие, -ее)	Морд. - Мордовский (-ая, -ие)	пр., прол. - пролив	Тат. - Татарский (-ая, -ие)
вкз. - вокзал	НАЦ. - национальный	ПРИРОД. - природный	Удм. - Удмуртский (-ое)
Дальн. - Дальний	Ниж. - Нижний (-ая, -ие, -ее)	просп. - проспект	ул. - улица
зал. - залив		прот. - протока	ш. - шоссе
ЗАПОВ. - заповедник		ПТФ. - птицеварная ферма	ЦКАД - центральная кольцевая автомобильная дорога
зимн. - зимник		РЕСП. - республика	Юж. - Южный
Адыг. - Республика Адыгея	Коми - Республика Коми	Самар. - Самарская обл.	
Алт. - Алтайский край	Костром. - Костромская обл.	Сарат. - Саратовская обл.	
Алтай - Республика Алтай	Краснод. - Краснодарский край	Сахалин. - Сахалинская обл.	
Амур. - Амурская обл.	Краснояр. - Красноярский край	Свердл. - Свердловская обл.	
Арханг. - Архангельская обл.	Крым - Республика Крым	Сев. Осет. - Республика Северная Осетия-Алания	
Астрахан. - Астраханская обл.	Курган. - Курганская обл.	Смол. - Смоленская обл.	
Башк. - Республика Башкортостан	Курск. - Курская обл.	Ставроп. - Ставропольский край	
Белг. - Белгородская обл.	Лен. - Ленинградская обл.	Тамб. - Тамбовская обл.	
Брянск. - Брянская обл.	Липец. - Липецкая обл.	Тат. - Республика Татарстан (Татарстан)	
Бурят. - Республика Бурятия	ЛНР - Луганская Народная Республика	Твер. - Тверская обл.	
Владимир. - Владимирская обл.	Магад. - Магаданская обл.	Томск. - Томская обл.	
Волгогр. - Волгоградская обл.	Мар. Эл - Республика Марий Эл	Тулъск. - Тульская обл.	
Волог. - Вологодская обл.	Мордов. - Республика Мордовия	Тыва - Республика Тыва	
Воронеж. - Воронежская обл.	Моск. - Московская обл.	Тумен. - Тюменская обл.	
Даг. - Республика Дагестан	Мурм. - Мурманская обл.	Удм. - Удмуртская Республика	
ДНР - Донецкая Народная Республика	Нижег. - Нижегородская обл.	Ульян. - Ульяновская обл.	
Евр. - Еврейская авт. обл.	Новг. - Новгородская обл.	Хабар. - Хабаровский край	
Забайк. - Забайкальский край	Новосиб. - Новосибирская обл.	Хакас. - Республика Хакасия	
Запор. - Запорожская обл.	Омск. - Омская обл.	Ханты-Манс. - Ханты-Мансийский авт. окр. - Югра	
Иван. - Ивановская обл.	Орен. - Оренбургская обл.	Херсон. - Херсонская обл.	
Ингуш. - Республика Ингушетия	Орл. - Орловская обл.	Челяб. - Челябинская обл.	
Иркут. - Иркутская обл.	Пенз. - Пензенская обл.	Чечен. - Чеченская Республика	
Каб.-Балк. - Кабардино-Балкарская Респ.	Перм. - Пермский край	Чуваш. - Чувашская Республика - Чувашия	
Калинингр. - Калининградская обл.	Примор. - Приморский край	Якут. - Республика Саха (Якутия)	
Калм. - Республика Калмыкия	Псков. - Псковская обл.	Ямало-Ненец. - Ямало-Ненецкий авт. окр.	
Калуж. - Калужская обл.	Ростов. - Ростовская обл.	Яросл. - Ярославская обл.	
Камч. - Камчатский край	Рум. - Румыния		
Карел. - Республика Карелия	Рязан. - Рязанская обл.		
Кемер. - Кемеровская обл.—Кузбасс			
Киров. - Кировская обл.			





УСЛОВНЫЕ ОБОЗНАЧЕНИЯ

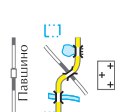
НАСЕЛЕННЫЕ ПУНКТЫ

МОСКВА

- БАЛАШИХА** от 500 000 до 1 млн жителей
- КОРОЛЕВ** от 100 000 до 500 000 жителей
- Лобня** от 50 000 до 100 000 жителей
- Нахабино** менее 50 000 жителей
- ВНУКОВО** отдаленные части города
- Городище** Населенные пункты сельского и дачного типа
- Пашинское** Отдельные строения

ПРОЧИЕ ОБЪЕКТЫ

- Железнодорожные вокзалы и станции
- Мосты и путепроводы.
- Проезные плотины
- Кладбища



Населенные пункты городского типа



Масштаб 1:750 000

7,5 0 7,5 15

в 1 см 7,5 км

13

