

Ланнуа, Франсуа, де.

Л22 Битва за Ленинград. 1941 : Сражения; Блокада; «Дорога жизни» / Франсуа де Ланнуа ; [перевод с французского М. Д. Стровского]. — Москва : Яуза-пресс, 2024. — 192 с.

ISBN 978-5-9955-1211-0

Книга известного французского историка Франсуа де Ланнуа посвящена первому этапу Битвы за Ленинград (22 июня — 31 декабря 1941 года). От гитлеровских планов захвата города на Неве и дальнейшей судьбы, которую ему уготовили нацисты, захвата Прибалтики группой армий «Север», продвижения немцев к Ленинграду и поражения войск Северо-Западного фронта до окружения города, безуспешных попыток гитлеровского командования в сентябре 1941 года окончательно замкнуть кольцо вокруг него и контрнаступления Красной Армии под Тихвином в декабре 41-го, стабилизировавшего линию фронта. Именно провал наступления вермахта, которое должно было привести к полному окружению Ленинграда и прерыванию ладожской «Дороги жизни», позволил ленинградцам продолжить сопротивление, а ленинградским заводам — выпуск вооружения. Автор в подробностях рассказывает о жизни в Ленинграде в самый опасный период Блокады (октябрь — декабрь 1941 года), в том числе о стойкости его защитников и простых жителей, а также об усилиях, предпринятых руководством Советского Союза для снабжения Северной столицы продовольствием.

Издание иллюстрировано тремя сотнями редких фотографий из коллекции автора, запечатлевших одно из крупнейших сражений Второй мировой войны. Кроме того, в книге представлены специально подготовленные схемы, которые наглядно отображают ход боевых действий под Ленинградом.

**УДК 94(47+57)“1941/44”
ББК 63.3(2)622**

СОДЕРЖАНИЕ

Введение	4
Боевые расписания группы армий «Север» с июня по декабрь 1941 г.	5
Немецкая армия в наступлении на бывшую царскую столицу (22 июня – 8 сентября 1941 г.)	9
Театр военных действий	9
Немецкий план и подготовительные мероприятия	16
Захват Прибалтики (22 июня – 9 июля 1941 г.)	28
Марш на Ленинград (10 июля – 8 сентября 1941 г.)	66
Ленинград в осаде	97
Ленинград во время наступления немцев (июнь – август 1941 г.)	97
Цель: Ленинград! Решающий штурм (9 – 20 сентября 1941 г.)	128
В осажденном городе (сентябрь – декабрь 1941 г.)	149
Тихвинское сражение	174
Заключение	186
Приложение 1 Советские потери в битве за Ленинград	187
Приложение 2 Продовольственное снабжение в Ленинграде	188
Приложение 3 Ленинградская промышленность во время осады	190
Библиография	191

ВВЕДЕНИЕ

Битва за Ленинград чем-то похожа на сражение под Сталинградом. На Волге немецкая 6-я армия, истощенная в ужасных уличных боях в одном из крупнейших промышленных городов СССР, была окружена советскими войсками. Несмотря на установленный воздушный мост между попавшей в окружение группировкой фельдмаршала Паулюса и остальными силами вермахта, немцы не смогли прорвать кольцо и вскоре погибли в «котле» или сдались в плен. Под Ленинградом ситуация была полностью противоположной. Согласно немецкому плану «блицкрига» («молниеносной войны») три советские армии и сам город, в котором осталось 2,5 миллиона человек, подверглись блокаде. Благодаря Дороге жизни, проложенной по льду Ладожского озера, было обеспечено снабжение осажденного Ленинграда, и он смог продержаться до прорыва блокады...

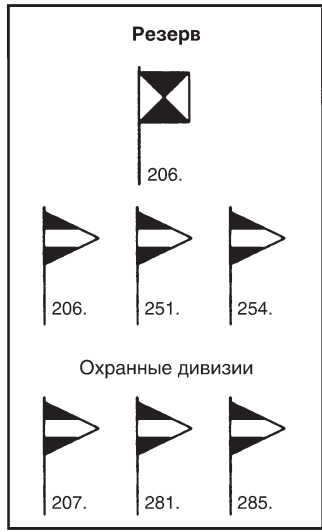
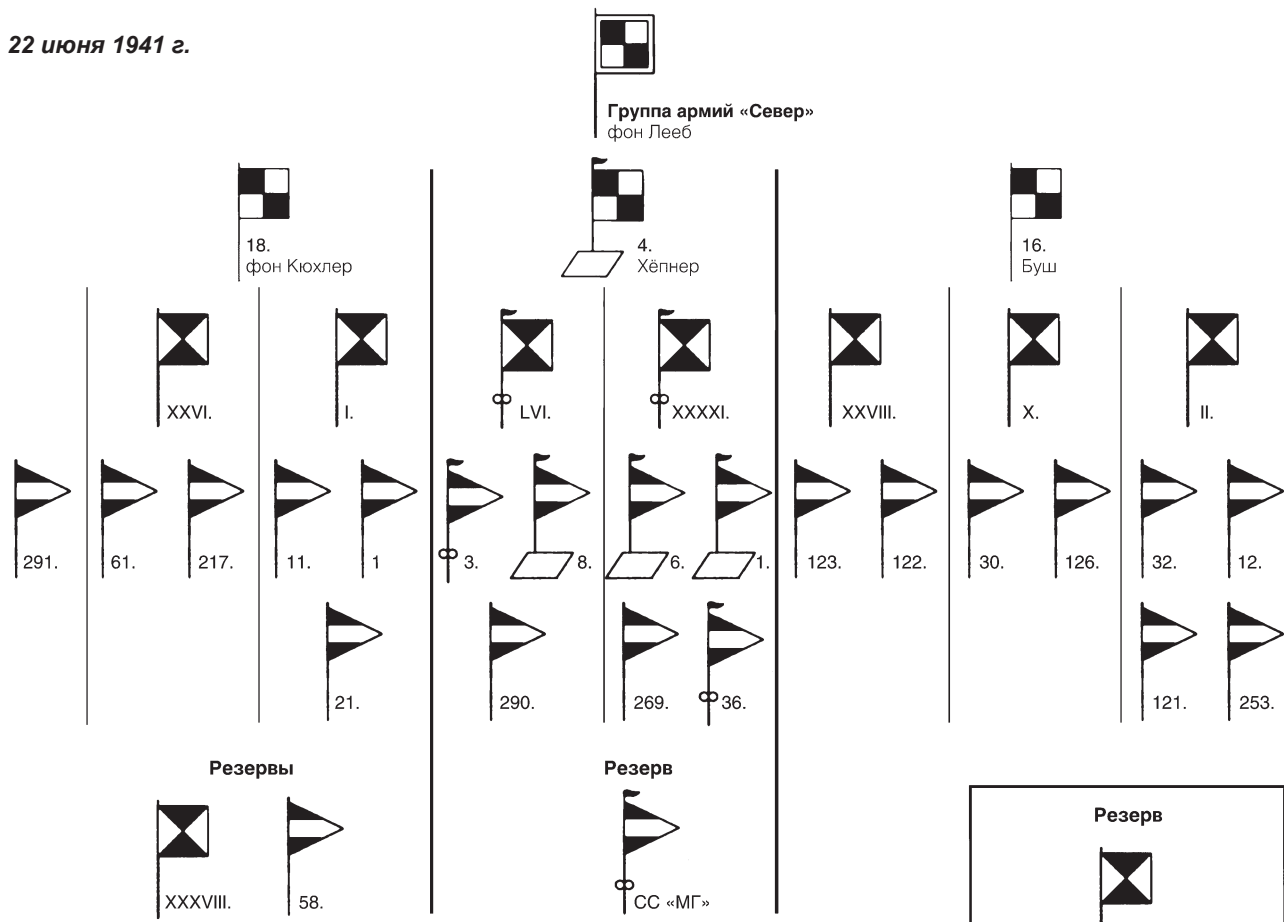
Этот альбом посвящен первому крупному этапу битвы за Ленинград (июнь – декабрь 1941 г.). Его первая часть описывает захват немецкой группой армий «Север» Прибалтики и Ингерманландии и поражение советских войск Северо-Западного фронта (июль – август 1941 г.). Вторая часть посвящена окружению Ленинграда в сентябре 1941 г., безуспешным попыткам немцев окончательно замкнуть кольцо вокруг осажденного города, а также советскому контрнаступлению в декабре 1941 г., приведшему к стабилизации этого участка фронта. Подробно описана и ситуация в самом городе в наиболее опасный период осады (октябрь – декабрь 1941 г.). Альбом содержит более 250 оригинальных немецких и советских фотографий, посвященных одному из крупнейших сражений Второй мировой войны и самой страшной блокаде в истории России.

Ленинград накануне войны. Вид на площадь Островского и Невский проспект с крыши Александринского театра



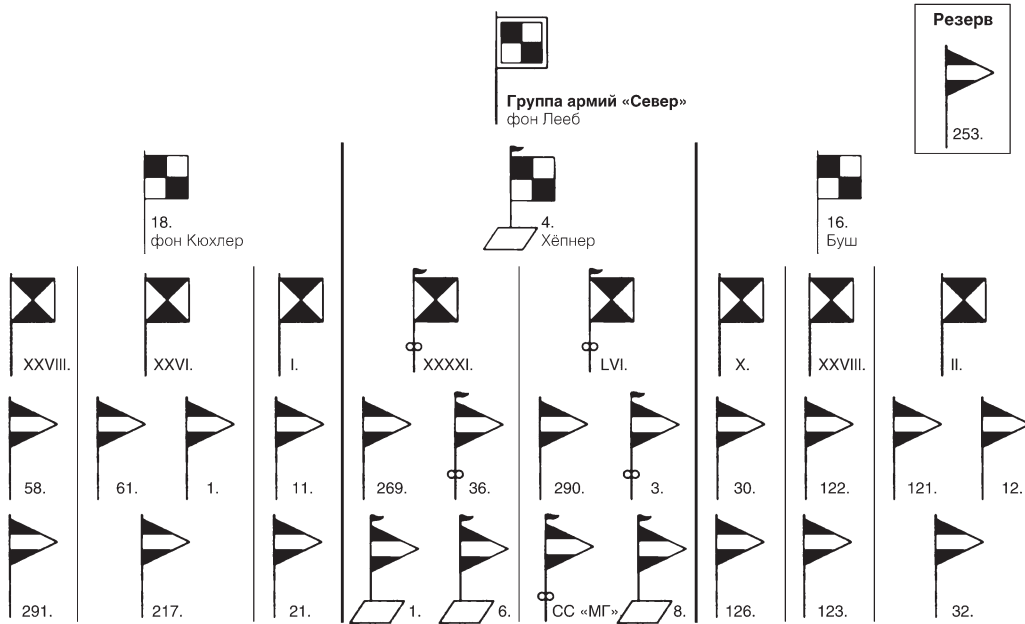
БОЕВЫЕ РАСПИСАНИЯ ГРУППЫ АРМИЙ «СЕВЕР» с июня по декабрь 1941 г.

22 июня 1941 г.

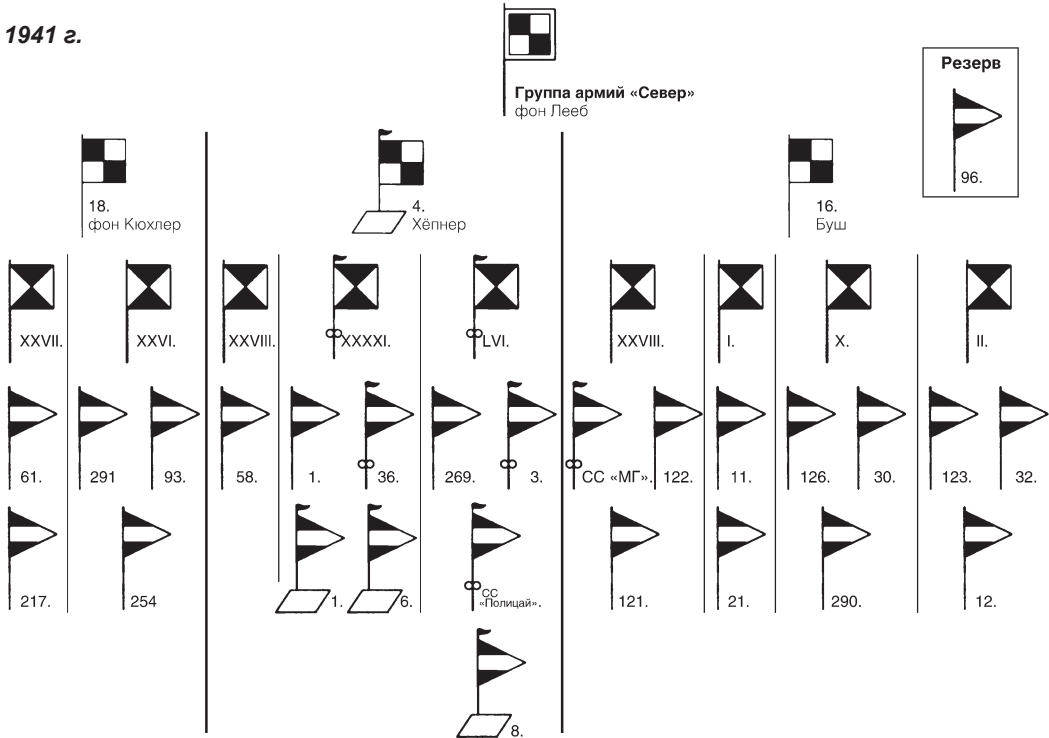


Командующий группой армий «Север» генерал-фельдмаршал Вильгельм Риттер фон Лееб с командиром 4-й танковой группы генерал-полковником Эрихом Хёпнером во время штабного совещания в Вязьме в октябре 1941 г.

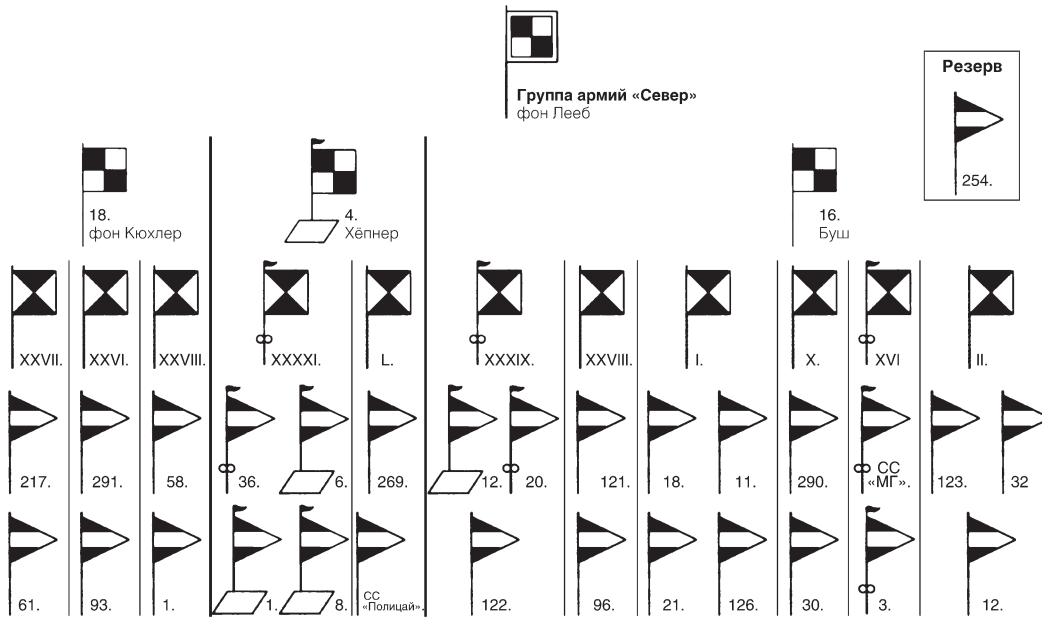
1 июля 1941 г.



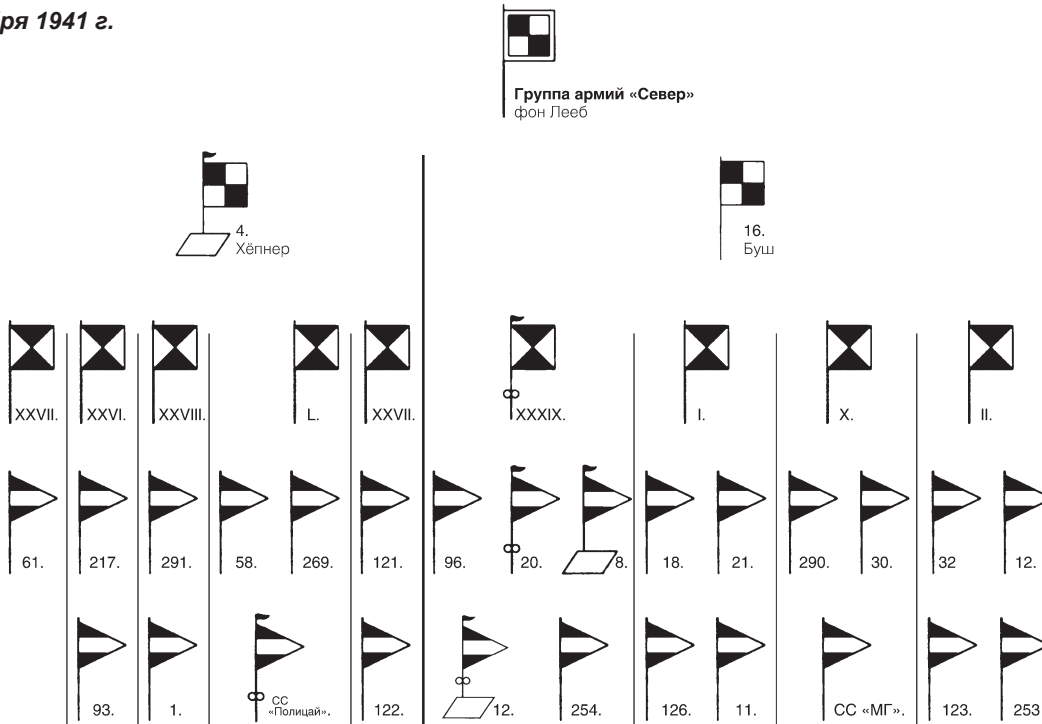
7 августа 1941 г.



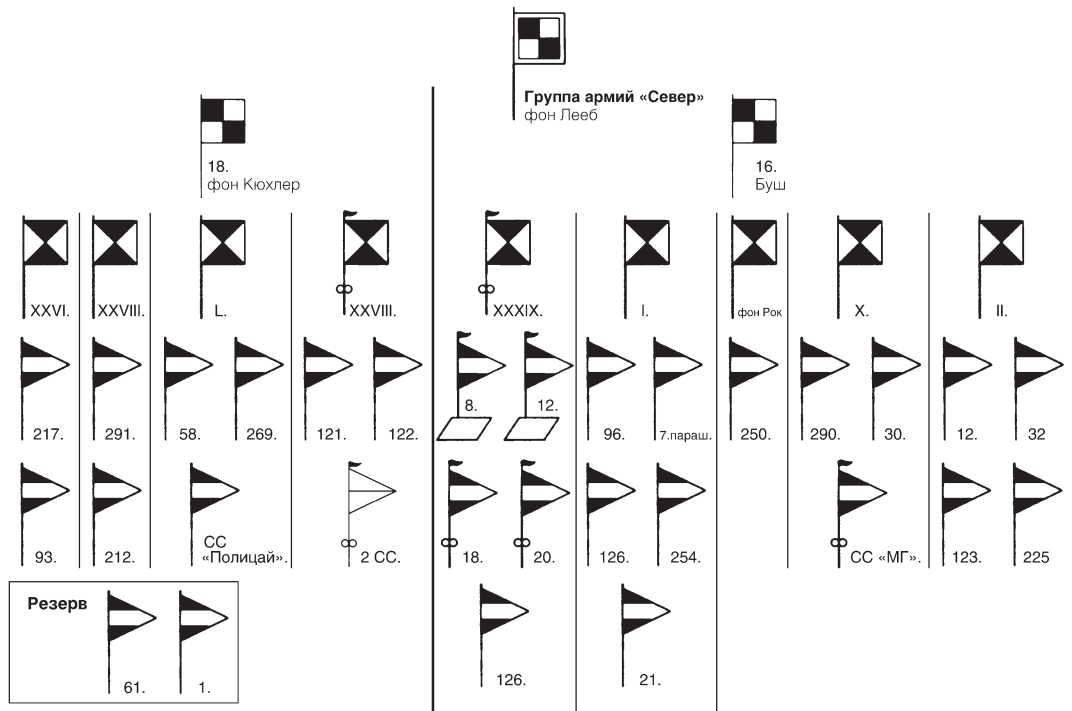
3 сентября 1941 г.



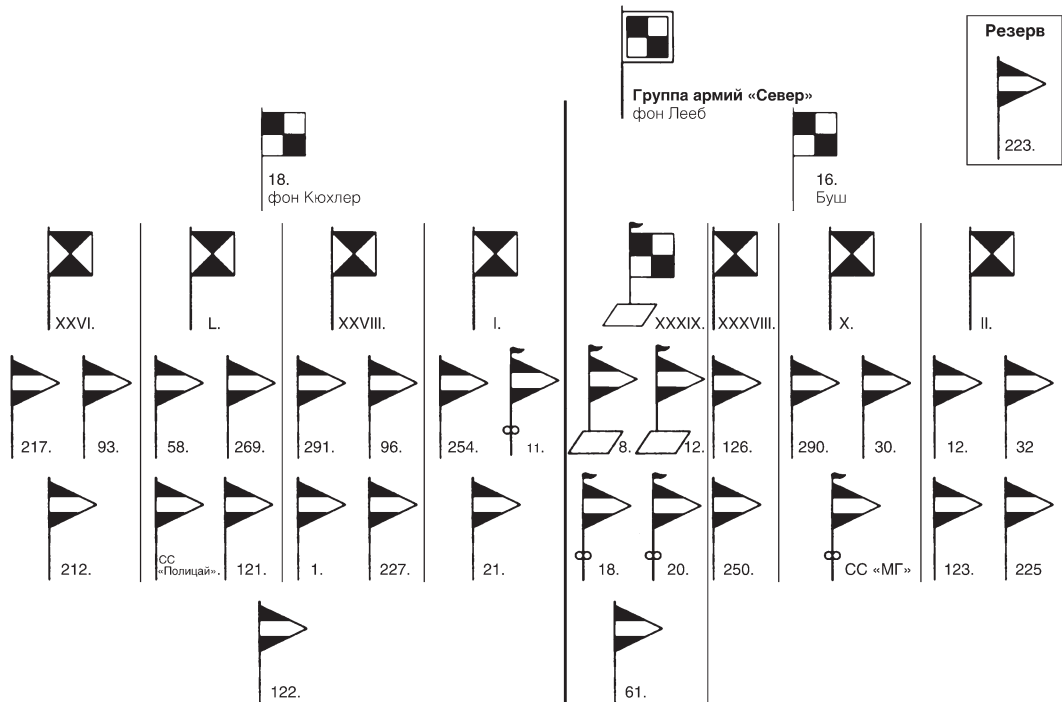
2 октября 1941 г.



4 ноября 1941 г.



4 декабря 1941 г.



НЕМЕЦКАЯ АРМИЯ В НАСТУПЛЕНИИ НА БЫВШУЮ ЦАРСКУЮ СТОЛИЦУ 22 июня – 8 сентября 1941 г.

Театр военных действий

Театр военных действий группы армий «Север» относится к территории, ограниченной с запада Балтийским морем, с севера — рекой Невой и Ладожским озером, с востока — рекой Волхов и озером Ильмень, с юго-запада — границей с Восточной Пруссией, а с юго-востока — многочисленными болотами. Этот регион включает в себя три обширных территории — страны Балтии, Ингерманландию и район Волхова — озера Ильмень.

БАЛТИЙСКИЕ ГОСУДАРСТВА

Три балтийских страны, Литва, Латвия и Эстония, отделяют Восточную Пруссию от Ингерманландии и Ленинграда. Находясь между Германией и Россией, эти страны обладают богатой историей, которую будет интересно узнать читателю.

ЛИТВА

Из трех балтийских стран Литва более всего вытянута с севера на юг. Литовцы, один из прибалтийских народов, поселились в районе Немана в X столетии, после того, как они были оттеснены славянскими племенами, пришедшими с востока. К XIII веку, когда страна приняла христианство, литовцы жили небольшими племенами. В начале XIV века, ввиду угрозы со стороны ордена меченосцев, а затем со стороны Тевтонского ордена, они создали могущественное княжество. В конце того же столетия правящая династия Литвы объединилась с польской, после чего новое польско-литовское государство стало играть в Восточной Европе важную роль, а его владения простирались от побережья Балтики до Черного моря. Вплоть до XVII века судьба Литвы неразрывно связана с Польшей, однако уже к концу XVIII столетия вследствие продол-

жающегося упадка Польши большая часть Литовского великого княжества вошла в состав Российской империи.

В 1915 г. Литва была оккупирована 8-й немецкой армией. По плану германского императора Литва должна была превратиться в тесно связанное с рейхом Великое герцогство, которым бы управлял представитель семейства Гогенцоллернов. Так, созванное по инициативе немцев в феврале 1918 г. Национальное Собрание провозгласило государственную независимость, предложив корону страны отпрыску германской правящей династии. Однако эта запоздалая инициатива не получила своего продолжения. После перемирия в ноябре 1918 г., положившего конец Первой мировой войне, Литва стала ареной противостояния Германии, России и Польши. В начале 1919 г. Красная армия вторглась на территорию Литвы и овладела исторической столицей Вильнюсом. Немедленно, благодаря поддержке Веймарской республики, немцы организовали добровольческий корпус (фрайкор), который отбросил большевиков с занимаемых ими позиций. Однако в октябре 1919 г. литовское правительство, получившее помощь со стороны союзных сил Антанты, вынудило немцев откатиться назад. В июне 1920 г. молодое государство получило официальное признание со стороны Германии, а в июле то же самое сделала Советская Россия (по Московскому мирному договору). В декабре 1922 г. все западные державы признали Литву независимым государством. Тем временем мирное сосуществование с Польшей было нарушено после того, как Польша вероломно захватила Вильнюс в октябре 1920 г., используя военную силу. Ситуация осложнялась тем, что союзники так и не смогли помешать этому нападению.

Однако примеру Польши вскоре последовала и Германия, которая оккупировала Мемель (Клайпеду) и близлежащие территории, заселенные наполовину литовцами и наполовину немцами. Этот важный портовый город, находившийся под контролем Германии до 1919 г., был отдан в руки союзной административной комиссии под началом французского верховного комиссара. Воспользовавшись ослаблением Веймарской республики в январе 1923 г., полковник Гокавас, создатель вооруженных отрядов националистов, носивших название «Стальные волки», овладел Мемелем.

В межвоенный период 20–30-х годов в Литве установился авторитарный режим, наподобие существовавшего примерно в то же время в Италии, немалую роль в котором играл А. Сметона. С точки зрения геополитики Литва в тот момент занимала крайне невыгодное положение, находясь между тремя своими противниками, Советским Союзом, Германией и Польшей. Следствием захвата Вильнюса стал разрыв всяких дипломатических отношений с Польшей, предпринятый по инициативе Литвы. В отношении Мемеля Литва имела и серьезные разногласия с Германией. Начиная с 1938 г. немцы, проживающие в этом городе, подвергнувшись агитации со стороны НСДАП, начали проводить активные действия и демонстрировать свою приверженность рейху и стремление присоединить к нему эту территорию. Ответственные лица в составе вооруженных сил Германии вынашивали даже план военного захвата Мемеля все с той же целью. Под давлением со стороны Гитлера в марте 1939 г. литовское правительство добровольно отказалось от территориальных претензий на Мемель и подписало с Германией 7 июня 1939 г. пакт о ненападении. Судьба Литвы была окончательно решена после заключения германо-советского пакта в августе 1939 г. Секретный протокол, подписанный сторонами, поместил балтийские страны в сферу немецких интересов. Между тем после очередного соглашения между Германией и СССР, заключенного во время Польской кампании 1939 г., Литва стала объектом уже советских интересов. Применяя свои новые полномочия, 10 октября 1939 г. СССР вынудил руководство страны подписать пакт о ненападении, согласно которому предполагалось развернуть советские войска на территории Литвы. Взамен этого СССР вновь присоединял к территории этого балтийского государства город Вильнюс, отнятый у поляков. Между тем данные мероприятия были лишь промежуточным этапом к полному вхождению Литвы в со-

став СССР. Решение об этом Сталин принял после поражения союзников на Западе.

14 июля в Литве прошли выборы нового парламента, который санкционировал вхождение государства в состав Союза Советских Социалистических Республик. Это решение было ратифицировано Москвой 3 августа 1940 г.

Местные националисты тайно основали «Комитет национального спасения» и «Фронт литовских активистов». Находившийся под началом бывшего военного атташе в Берлине полковника Шкирпы «Фронт литовских активистов» набирал в свои ряды бывших боевиков из рядов «стальных волков», в то время как «Комитет национального спасения» насчитывал среди своих членов немало бывших приверженцев официальной партии Сметоны. В то же самое время в гитлеровском рейхе была основана «Ассоциация литовцев Германии». Известно, что поддержку ей оказывали немецкие спецслужбы (в частности, СД), которые использовали ассоциацию в качестве посредника для переправки оружия и боевиков в «Комитет национального спасения». Накануне операции «Барбаросса» в рядах литовского движения националистов было уже немало немцев.

В 1941 г. Литва обладала площадью, равной 56 257 квадратным километрам, с населением в 2,4 миллиона человек (около 7,5 % составляли евреи). Это был регион, покрытый холмами и возвышенностями (максимальная высота над уровнем моря составляла 257 метров). На ее территории имелось множество озер и небольших долин, где особо развито сельское хозяйство. Примерно одну шестую площади Литвы занимают хвойные и лиственные леса. После того как порт Мемель (Клайпеда) вошел в состав Германии, у Литвы остался лишь небольшой выход к морю, занимающий всего 20 километров побережья. На юге течет река Неман с ее многочисленными притоками, из которых главными являются Невежис и проходящая через Вильнюс речка Нерис (Вилия). На севере текут небольшие пограничные речки — Вента и Миния. Среди основных городов можно выделить Вильнюс, недавно отобранный у поляков, и Каунас (Ковно), стоящий на Немане. Литву пересекают две крупные транспортные артерии (дорожная и железнодорожная), являющиеся общими для всех трех балтийских стран. Первая, на западе, соединяет Восточную Пруссию (Тильзит) с латышским портом Ригой, затем с Ленинградом, откуда путь лежит прямо на Псков и Лугу. Вторая, на востоке, проходит через Ковно и Утену, затем уже идет по территории

Латвии и России до Ленинграда на Остров и Новгород.

ЛАТВИЯ

В древности Латвия была вначале оккупирована финнами, а затем различными балтийскими племенами, которые были изгнаны с занимаемой территории славянами. Страна была обращена в христианство, а в XII-XIII веках захвачена рыцарскими орденами меченосцев и тевтонцев. Сильно германизированная Латвия (Лифляндия), в которой господствующую роль играли «балтийские бароны», последовательно входила в состав Речи Посполитой и Швеции, а затем, в XVIII веке, стала частью Российской империи.

Латвию в 1915 г. постигла та же судьба, что и Литву, — она была оккупирована 8-й немецкой армией. Целью тогдашних германских руководителей являлось превращение страны в Балтийское герцогство.



Окончание войны привело к роспуску немецких частей, расквартированных на территории Латвии. В этот самый момент в дело вступила Красная армия, которая при поддержке батальонов латышских стрелков овладела городом Валга (декабрь 1918 г.), где и было учреждено правительство «Социалистической Советской Литовской Республики» во главе с коммунистом П. Стучкой. В это же время в Лиепае (Либау) было создано альтернативное правительство под руководством националиста К. Ульманиса. Очень скоро могущественные балтийские бароны, обладавшие серьезной властью в Латвии, выступили против обоих этих правительств. Чтобы спасти свое положение, они приняли сторону Германии и 8-й немецкой армии, организовали территориальную армию (ландвер), а также добровольческий корпус (фрайкор). К этому моменту Красная армия уже развила стремительное наступление и в январе 1919 г. заняла Ригу. Ульманис обратился за помощью к германскому рейхскомиссару прибалтийских территорий А. Виннингу. Вслед за заключенным 29 декабря 1918 г. соглашением между двумя сторонами был создан Балтийский добровольческий корпус (фрайкор «Балтикум»), поступивший под командование генерала Рюдигера фон дер Гольца. В рядах этого немецко-балтийского воинского формирования насчитывалось до 20 тысяч человек. Однако сосуществование двух наций длилось недолго, поскольку латыши стремились к восстановлению собственной независимости, в то время как немцы планировали подчинить себе Латвию в качестве «жизненного пространства». Хаос достиг своего апогея к весне 1919 г. С августа по октябрь 1919 г. Балтийский добровольческий корпус одновременно противостоял и Красной армии, и латышским вооруженным силам, после чего в дело вмешались союзники (державы Антанты), принудившие генерала фон дер Гольца и его солдат к репатриации. Вместе с тем присутствие у берегов Латвии британских и французских боевых кораблей заставило покинуть территорию страны не только германские войска, но и части Красной армии. Ульманис провозгласил независимость Латвии, которая была признана Советским Союзом 11 августа 1920 г. (по Рижскому договору).

В двадцатые годы политическая жизнь в Латвии находилась под сильным влиянием Ульманиса. К этому же периоду относится и зарождение в стране националистического движения, которое, однако, резко противостояло немецкому фашизму. В 1933 г. Г. Целминьш основал ультра националистическое движение, получившее название «Громовый крест»

(«Перконкруст»), однако деятельность данной организации была вскоре подавлена Ульманисом, который действовал жесткими методами и с 1936 г. фактически превратился в диктатора.

В июне 1939 г. Латвия подписала пакт о ненападении с Советским Союзом. В октябре 1939 г. правительство страны подписало со своим соседом договор о взаимопомощи, согласно которому Латвия соглашалась предоставить в пользование Москве свои военные базы. В преддверии надвигающейся большой европейской войны Гитлер отдал приказ отправить в Германию около 50 тысяч этнических немцев, проживавших в то время на территории Латвии. 21 июля была провозглашена Латвийская Советская Социалистическая Республика, которая уже 5 августа вошла в состав СССР.

Как и Литва, Латвия вызывала большой интерес со стороны СД и абвера. Секретные службы Третьего рейха снабжали оружием и боеприпасами подпольную организацию «Тайный комитет освобождения», созданную на территории Литвы и включившую в себя бывших членов «Громового креста». Несмотря на то, что накануне операции «Барбаросса» НКВД арестовал 35 тысяч активистов подполья, латыши приняли активное участие в партизанском движении против советских войск сразу после начала военных действий.

В 1941 г. площадь Латвии составляла 65 791 квадратный километр, на которых проживало чуть менее 2 миллионов человек. Среди них наряду с латышами, составлявшими большинство населения, фигурировали русские (10 % в 1926 г.), немцы (3,5 %), поляки (2,5 %) и евреи (3,5 %).

В отличие от целиком католической Литвы, у жителей Латвии господствующей религией являлось лютеранство (57 % в 1926 г.), а католичество шло следом за ним (23 %). Латвия состояла из четырех крупных регионов: Курляндии на западе, Земгалии на юге, Латгалии на востоке и Ливонии на севере. Местность в целом имела низкий рельеф (максимальная высота над уровнем моря составляла 310 метров), но при этом весьма неровный, поскольку она включала многочисленные приморские дюны, морены и озерные впадины. Вся страна покрыта полями и обширными лесами. По ее территории протекают три основные реки: Даугава, Лиелупе и Вента. Низкий пологий берег образует широкую прибрежную полосу, называемую Рижским взморьем. К основным городам Латвии относятся: Рига, сочетающая в себе функции столицы и крупного морского порта (чуть менее 400 тысяч жителей), Лиепая (она же Либау/ Либава), также являющаяся

важным портом Балтийского моря, Елгава (Митау/Митава) и Даугавпилс (Дюнабург/Динабург/Двинск).

ЭСТОНИЯ

До того как эстонцы, народность финно-угорского происхождения, начали регулярно сталкиваться с викингами и русскими, они занимались торговлей и морским разбоем в акватории Балтийского моря. В XIII веке Эстония подверглась захвату со стороны немцев и датчан, а в XIV столетии попала в сферу влияния Тевтонского ордена. Как и в случае с Латвией, купцы из ганзейских городов очень скоро стали играть ведущую роль в эстонских портах. В XVI веке север Эстонии перешел под контроль Швеции, а южная часть страны вошла в состав Речи Посполитой. В следующем веке шведам удалось овладеть всей страной, однако с 1721 г., после окончания Северной войны, Эстония (Эстляндия) попала под власть России.

В 1916 г. Эстония была оккупирована 8-й немецкой армией. В апреле 1917 г. страна провозгласила себя независимым государством, однако уже с декабря ее территория оказалась занятой большевиками. В феврале 1918 г. при пособничестве балтийских баронов немецкие войска вторглись в Эстонию с намерением превратить ее в герцогство, зависимое от Германии. Заключенный в марте этого же года Брестский мир отдал Эстонию германскому рейху. Несмотря на протесты со стороны эстонского населения, 21 апреля 1918 г. император Вильгельм II провозгласил себя сторонником союза Эстонии и Германии. По условиям договора, подписанного 27 августа в Берлине, Россия отказалась от территориальных притязаний в отношении Эстонии и Ливонии, однако все эти соглашения пошли прахом, после того как Германия в ноябре 1918 г. заключила перемирие с державами Антанты. К власти в Эстонии пришло национальное правительство, которому оказала помощь британская эскадра, курсировавшая вдоль побережья страны. В июле 1919 г. союзники вновь вторглись на территорию государства, на сей раз — чтобы освободить ее от присутствия немецких добровольческих формирований. К этому моменту и Красная армия предприняла попытку вернуть себе утраченные позиции, однако она была разбита небольшой эстонской армией, возглавляемой генералом Лайдонером и пользующейся поддержкой со стороны Финляндии. После этого генерал Лайдонер приступил к разгрому немецких войск (балтийского ландвера и «железной дивизии» генерала фон дер Гольца), сломил их сопротивление и продвинулся до самой Риги.



20 августа 1919 г. союзники признали независимость Эстонии, что было официально утверждено на международной конференции 28 февраля 1921 г. Советская Россия сделала то же самое после заключения договора в Тарту 2 февраля 1920 г.

В Эстонии установился парламентский режим, испытывавший сильное влияние Великобритании. Внешняя политика эстонского правительства ориентировалась на эту державу, а также на Финляндию, с которой у Эстонии было много общего. Тем не менее очень скоро в стране набрало силу националистическое движение, важную роль в котором стали играть бывшие участники войны за независимость под началом генерала Лайдонера. Это движение, названное Лигой ветеранов освободительной войны

(сокращенно ВАБСЭ), приняло участие на стороне правительственных сил в подавлении коммунистического восстания, вспыхнувшего в Таллине в 1924 г. После 1925 г. Лига под управлением генерала Ларки превратилась в полувоенную организацию, выступающую за государство авторитарного типа. Влияние этого движения продолжало расти до 1934 г., когда президент республики Пятс при поддержке генерала Лайдонера последовал примеру своего латышского коллеги и совершил государственный переворот, после чего в стране установился авторитарный режим, а Лига ветеранов освободительной войны была распущена.

В 1939 г. наравне с Литвой и Латвией Эстония подписала с Советским Союзом пакт о ненападении. Согласно секретным протоколам между СССР и Германией страна попадала в сферу интересов Москвы. Таким образом, процесс присоединения Эстонии к Советскому Союзу стал с этого момента неотвратимым. 6 августа 1940 г. Эстония вошла в состав СССР.

Бывшие руководители Лиги ветеранов освободительной войны к этому времени были вынуждены уйти в подполье, где они основали партизанское движение «Лесных братьев», с которым органы НКВД начали яростную борьбу. Тем не менее эстонским партизанам удалось войти в контакт с немецкими спецслужбами благодаря посредничеству со стороны Финляндии. Несмотря на многочисленные аресты в июне 1941 г., «Лесные братья» начали проводить многочисленные рейды против Красной армии.

В 1941 г. общая площадь Эстонской ССР, включая четыре острова, расположенных в северной части Рижского залива, составляла 47 538 квадратных километров. Число жителей Эстонии немногим превышало один миллион человек, из которых подавляющее большинство придерживалось лютеранского вероисповедания (79 % в 1926 г.). Среди национальных меньшинств, составлявших лишь 9 % всего населения, преобладали русские (примерно 5 %) и немцы (около 2 %). Северная часть страны представляет собой сравнительно пологую местность (от 100 до 166 метров над уровнем моря), покрытую полями и лесами. На юге расположено огромное количество рек, озер и болот. На востоке граница с Советским Союзом носит естественный характер и проходит по акватории двух больших озер — Чудского (оно же Пейпсиарв или Пейпус) и Псковского. Столица страны — город Таллин (бывший Ревель) — расположена в северной части Эстонии, на берегу Финского залива. Это крупный морской порт, насчитывающий порядка 130 тысяч жителей. Среди других

важных городов следует отметить Тарту, расположенный к востоку от Чудского озера; Нарву, находящуюся к востоку от Таллина, и Пярну на западе...

В течение нескольких веков страны Прибалтики находились в сфере российских интересов и под социальным давлением со стороны Германии (торговцы из ганзейских городов и, конечно же, балтийские бароны). После Первой мировой войны балтийские государства постарались избавиться от этого ярма и начали бороться за независимость. Несмотря на попытки сближения с западными демократическими режимами, они в скором времени вновь превратились в желанную мишень для своих могущественных соседей.

ИНГЕРМАНЛАНДИЯ И ЛЕНИНГРАД

Ингерманландия (Ингрия) находится между Финским заливом, Ладожским озером (Ладогой), Чудским озером и озером Ильмень. Названием своим этот регион обязан народности, некогда там проживавшей, — ингерманландцам, или инграм. Ингерманландия, населенная финно-уграми, отличается огромным количеством речных магистралей, что позволило местным жителям очень рано войти в контакт с другими народами. В VIII веке сюда добрались славянские племена, пришедшие с юга, а уже в течение следующего столетия на берегах Ладожского озера и озера Ильмень обосновались викинги. Вскоре город Новгород, расположенный там, где Волхов втекает в Ладожское озеро, стал крупнейшим экономическим центром всего северо-западного региона. Это княжество, которое вначале находилось под контролем киевских князей, обрело в XIII веке независимость и превратилось в крупный торговый центр, поддерживающий связи с Византией, странами Скандинавии, балтийскими землями и городами Ганзейского союза. В 1478 г. Новгород утратил свой статус независимого государства и был подчинен власти московского великого князя. В начале XVII века шведский король Густав-Адольф вынудил Москву уступить ему Ингерманландию, однако этот регион сохранил свою культурную автономию и остался верным православной вере. Вскоре Ингерманландия вновь стала объектом русско-шведского противостояния, и в начале XVIII века ее территорию окончательно захватила русская армия. Эта область полностью перешла под управление Москвы: местная аристократия была изгнана со своих привычных мест, а на крестьян было распространено крепостное право. Основание Санкт-Петербурга ускорило падение влияния Новгорода как экономического центра региона и заметно уменьшило его роль как

крупного перевалочного пункта внутренней торговли. Ингерманландия, являвшаяся важным перекрестком торговых путей, отличалась разнообразным национальным составом. В 1926 г. наравне с русскими там проживало немало финнов, эстонцев, немцев и евреев (общая численность национальных меньшинств составляла 42 % от всего населения).

Являясь естественным продолжением балтийских земель, Ингерманландия была образована отложениями, оставшимися после ледникового периода. Эта территория представляет собой холмистую лесную местность, высота которой не превышает 321 метр. К юго-востоку от озера Ильмень расположено плоскогорье, откуда берут свое начало такие реки, как Волга и Днепр.

САНКТ-ПЕТЕРБУРГ

Именно на северо-западе страны русский царь Петр I основал 27 мая 1703 г. город Санкт-Петербург, которому отводилась роль новой столицы. Это был современный по тем временам город, построенный по западным эстетическим канонам и в стиле западной архитектуры. По своей концепции и благодаря географическому расположению он должен был стать «открытым окном в Европу», как считал сам царь. Место для нового города было выбрано не случайно — оно находилось на берегу Финского залива, в дельте Невы. Выбор, таким образом, преследовал не только стратегические, но и эстетические цели Петра I, желавшего превратить Санкт-Петербург в новую Венецию, где вода играла бы важную роль. Строительство шло медленно, поскольку на тот момент еще не завершилась война со Швецией. Первой была возведена Петропавловская крепость, ставшая ядром будущей столицы. После Полтавской битвы строительные работы пошли быстрее. Ввиду того, что город предстояло возводить на болотистой местности, инженеры приняли решение строить здания, как и в Венеции, на многочисленных сваях, вбитых прямо в болото. Для проведения столь сложных работ из Ингерманландии к месту строительства были свезены крестьяне, которые в течение нескольких лет трудились в ужасных условиях. К 1712 г. новый город, нареченный Санкт-Петербургом, уже мог взять на себя обязанности новой столицы России и императорской резиденции. К концу правления Петра Великого в Петербурге проживало 70 тысяч жителей. На короткое время первенство в споре двух городов перехватила Москва, однако уже при императрице Анне Иоанновне (1730–1740 гг.) Петербург вновь приобрел прежнее влияние. Во время правления Елизаветы Петровны

(1741–1762 гг.) в Петербурге было возведено немало памятников, а численность жителей возросла до 150 тысяч. В период царствования Екатерины II (1762–1796 гг.) Санкт-Петербург превратился в европейский город, красоту которого отмечали все побывавшие в нем. Среди них Вольтер так выразил свои эмоции: *«Великолепие всех европейских городов никогда не сможет сравниться с пышностью Санкт-Петербурга...»*

В 1812 г. Петербург стал центром сопротивления против армии Наполеона. Строительство железных дорог в эпоху Николая I сделало столицу не только крупным промышленным центром, но и очагом революционных волнений. К 1917 г. в Петрограде (так город назывался с августа 1914 г.) проживало 2,3 миллиона человек, и именно там начался первый акт Октябрьской революции, проведенной большевиками. В 1918 г. большевистское правительство переехало в Москву, которая и стала с тех пор новой столицей государства.

В 1922 г. численность жителей Петрограда составляла 700 тысяч человек. После поражения белых армий и смерти Ленина в 1924 г. город стал называться Ленинградом. В этот период началось быстрое возрождение прежней царской столицы. В городе получили развитие различные отрасли промышленности (химическая, целлюлозно-бумажная, текстильная и пр.), что обусловило быстрый рост населения. Согласно переписи населения 1939 года в Ленинграде проживало 3,2 миллиона человек, из которых 700 тысяч были рабочими, обеспечивавшими около 12,5 % промышленного производства всего СССР. Серьезной проблемой оставалось снабжение такого большого количества жителей продовольствием, поскольку город находился в бедном ресурсами районе, который испытывал наводнения весной, а зимой покрывался толстым снежным покровом. Ленинград вынужден был завозить по морю или по железной дороге уголь, бензин, лес и большую часть продовольствия и сильно зависел от этих поставок.

В 1939 г., когда Ленинград оказался в ближнем тылу советско-финского фронта, в городе был введен режим военной экономии. Власти отдали предпочтение войскам, действующим против финнов, и во главу угла ставили военное снабжение. Затем начались и вовсе перебои с питанием. Очень быстро моральный дух населения стал снижаться, поскольку

Красная армия, считавшаяся непобедимой, потерпела серьезные поражения от немногочисленной финской армии. В ответ на это жители стали скупать продовольствие, нарушали работу системы снабжения и активно выступали против партийных функционеров. К концу войны озлобленность жителей против местных властей достигла серьезных масштабов. Отношение ленинградцев к происходящему (около 50 тысяч из них были ранены в ходе боевых действий) колебалось между открытым выступлением против правительства и безразличием. Тем не менее положение несколько улучшилось накануне проведения немецкой операции «Барбаросса». Многие жители были удивлены тем, что их принуждают участвовать в оборонительных мероприятиях и рытье траншей, в то время как пропаганда постоянно говорила о крепкой дружбе, объединяющей СССР и Германию после подписания пакта о ненападении в августе 1939 г. Немецкие военачальники, осведомленные об этих настроениях, в которых присутствовала смесь цинизма и разочарования, предполагали, что в нужный момент Ленинград упадет им в руки, подобно созревшему плоду.

РЕГИОН ВОЛХОВА И ОЗЕРА ИЛЬМЕНЬ

Регион Волхова и озера Ильмень, расположенный на самом северо-востоке оперативного театра группы армий «Север», представлял собой обширную местность, покрытую болотами с небольшими участками твердой земли, 4/5 из которой занимали леса. Река Волхов, являющаяся крупной транспортной артерией, связывает озеро Ильмень с Ладожским озером. На берегах реки находятся четыре основных города: Новгород на юге, Кириши в центре, Волхов и Новая Ладога на севере. Озеро Ильмень занимает широкое пространство площадью в 1100 квадратных километров. Оно полностью покрывается льдом зимой, а с юго-востока к нему примыкает болотистая область, отделяющая озеро от города Старая Русса. Летом в этом малонаселенном районе можно передвигаться на любом транспорте, однако весной половодье превращает его в совершенно непригодный для использования транспорта. Зимы здесь очень суровые. Регион Волхова лучше всего подходит для ведения сельского хозяйства и не имеет крупных промышленных центров, кроме двух городов средних размеров: Новгорода и Старой Руссы

Немецкий план и подготовительные мероприятия

После аншлюса Австрии и установления нового европейского порядка на конференции в Мюнхене (сентябрь 1938 г.) Гитлер полностью обратил свое внимание на Советский Союз. Заключению советско-германского пакта о ненападении от 23 августа 1939 г. предшествовали многочисленные дипломатические игры. Согласно положениям этого договора обе стороны разграничили зоны своего влияния соответственно в Польше, странах Прибалтики и в Румынии. В сентябре 1939 г. немецкий вермахт совершил нападение на Польшу, а через короткое время туда же вторглась и Красная армия. По итогам победоносной военной кампании стороны подписали 28 сентября новый договор «о дружбе и границах», который слегка изменил условия предыдущего соглашения, включив Литву в зону советского влияния и сдвинув к востоку границу оккупированной немцами польской территории. Кроме того, Германия и СССР взяли на себя совместные обязательства в области промышленного и торгового сотрудничества. К этому моменту дипломатические отношения между двумя странами находились в самом своем расцвете. Простое разделение зон влияния в 1939 г. было претворено в жизнь, и две державы подготовили широкую программу политического и экономического сотрудничества...

Несмотря на то что на первый взгляд советско-германский союз казался прочным, он просуществовал недолго. Быстрая победа Гитлера над Францией обеспокоила Сталина, который рассчитывал, что в Западной Европе немцы будут вести длительную войну. Вторжение немцев на Балканы, которые Советский Союз считал частью своей зоны влияния, еще более накалило положение дел в Европе. Именно в таких условиях и по мотивам Гитлер принял решение летом 1940 г. подготовить план военной операции против СССР, получивший кодовое название «Барбаросса».

РОЛЬ ГРУППЫ АРМИЙ «СЕВЕР» В РАМКАХ ПЛАНА «БАРБАРОССА»

Подготовка плана «Барбаросса» заняла практически всего один год. Сама предполагаемая операция стала плодом огромной организационной и аналитической работы, выполненной с большой точностью

различными штабными службами германских вооруженных сил. Обмен мнениями по поводу проведения военной операции против Советского Союза начал проводиться с мая 1940 г., однако лишь 21 июля 1940 г. во время совещания, проведенного в ставке ОКВ (Верховного командования вермахта), Гитлер впервые заговорил о войне на востоке. Он определил основные цели и задачи предстоящей кампании следующим образом: уничтожение советской армии, захват такой территории, чтобы советская авиация была не в состоянии совершать налеты на Берлин и промышленные районы Силезии, после чего планировалось продвижение вперед, чтобы немецкие люфтваффе (военно-воздушные силы) могли уничтожить основные промышленные центры СССР. С политической точки зрения предстоящая военная кампания должна была в конечном итоге привести к созданию объединенного белорусско-украинского государства и союза балтийских стран.

29 июля генерал-майор Эрих Маркс, начальник штаба 18-й армии, дислоцировавшейся вдоль советской границы, получил приказ подготовить план кампании против Советского Союза. 5 августа 1940 г. документ, разработанный Марксом, был представлен германскому высшему командованию. Согласно этому плану, первоочередной целью немецкого нападения являлось уничтожение Красной армии, которая представляла собой угрозу Германии. Затем немецким войскам предстояло овладеть всеми территориями, лежащими западнее оперативной линии Ростов — Архангельск, в особенности жизненно важными для советской экономики районами — Украиной и Донецким бассейном, где было сосредоточено производство сельскохозяйственной продукции и товаров первой необходимости, а также Московской и Ленинградской областями с их оборонными заводами. Ленинград к тому же был еще и важнейшим портом региона Прибалтики. Повторяя выводы, сделанные начальником Генерального штаба ОКВ (Верховного командования сухопутных сил) генерал-полковником Францем Хальдером, Маркс предложил осуществить одновременный прорыв по трем различным направлениям. Первый — и самый главный — удар необходимо было нанести севернее Припятских болот, начав дви-

жение от рубежа между Брест-Литовском и Гумбинненом и продвигаясь в направлении Рогачева — Витебска. Конечной целью служила Москва (группа армий «Центр»). Второй удар планировалось провести южнее Припятских болот, начав наступление с юга Польши и из Румынии. Целью этой атаки служили Киев и Днепр (группа армий «Юг»). Наконец на север по плану должна была наступать третья группировка войск. Ей предстояло начать свое движение из Восточной Пруссии и атаковать Ленинград с его портовой инфраструктурой (группа армий «Север»). Помимо своей основной задачи, наступление на Ленинград служило и в качестве прикрытия с севера атаки на Москву. По плану после падения Ленинграда войска группы армий «Север» должны были присоединиться к частям группы армий «Центр». Особая роль в плане Маркса отводилась силам люфтваффе (ВВС) и кригсмарине (ВМФ). Военно-морской флот Германии должен был действовать совместно с группой армий «Север», а также разрушить советский Балтийский флот, охранять поставки шведской железной руды по морю и доставлять припасы в ожидании захвата балтийских портов.

В течение августа – сентября 1940 г. штабы ОКХ и ОКВ активно разрабатывали и готовили предстоящую операцию. В начале августа началось проведение в жизнь директивы Верховного командования Вермахта *Aufbau Ost*, предполагавшей, помимо прочего, создание инфраструктуры, необходимой для концентрации войск перед советской границей, перевод складов снабжения с запада на восток и улучшение автомобильных и железных дорог. В октябре 1940 г. оперативный отдел немецкого Генштаба ОКХ начал проводить стратегическую разработку плана генерала Маркса.

Первый предварительный план, получивший кодовое название «Отто», был представлен Гитлеру генерал-фельдмаршалом фон Браухичем и генерал-полковником Хальдером 5 декабря 1940 г. Этот план, основные положения которого совпадали с проектом генерала Маркса и работами оперативного отдела Генштаба ОКХ, предполагал наступление по трем основным направлениям. Первое должно было идти от Восточной Пруссии в направлении Ленинграда. Задачи на этом участке фронта поручались группе армий «Север». Второе шло от Смоленска через Минск, где планировалось задействовать войска группы армий «Центр», а третье предполагало наступление на Киев, куда были готовы двинуться соединения группы армий «Юг». Силы, необходимые для проведения столь масштабного наступления, включали 105 дивизий первого эшелона, из которых

32 являлись бронетанковыми. Гитлер одобрил этот план и напомнил, что его главная цель заключалась не в захвате Москвы, а в уничтожении максимального количества советских войск возле границы. Он полагал, что группа армий «Центр» должна быть наиболее многочисленной и мощной, так, чтобы она в случае непредвиденных обстоятельств могла помочь группе армий «Север» окружить и уничтожить советские части в Прибалтике.

Примерно в то же время, когда происходило это важное совещание у Гитлера, генерал от кавалерии Фридрих Паулюс и генерал-майор Эдуард Вагнер, занимавшие соответственно должности первого обер-квартирмейстера и генерал-квартирмейстера Генерального штаба ОКХ, провели два подготовительных военных учения. Наконец 13 и 14 декабря 1940 г. начальники штабов армий и групп армий, выделенных для проведения предстоящей операции против СССР, собрались вместе в ставке ОКХ для обмена мнениями по поводу создавшейся ситуации.

Выслушав мнения всех своих коллег, генерал артиллерии Альфред Йодль, возглавлявший штаб оперативного руководства ОКВ, приказал генерал-майору Вальтеру Варлимонту, начальнику отдела обороны страны, составить директиву о кампании в России. Первый вариант лег на стол к Йодлю 12 декабря и был слегка подкорректирован. Второй вариант был подготовлен 16 декабря и уже на следующий день представлен Гитлеру для ознакомления. Гитлер внес в план новые изменения и окончательно утвердил приоритетные задачи русской кампании. Вначале немецким силам вторжения предстояло овладеть Ленинградом и разгромить советские войска в Прибалтике, и лишь после достижения этих двух целей можно было приступить к захвату Москвы. После внесения последних изменений директива была подписана Гитлером 18 декабря 1940 г. Обозначенная номером 21, она получила кодовое название «Барбаросса». Согласно этому документу группа армий «Север», начав свое движение из Восточной Пруссии, должна была *«уничтожить советские силы, находящиеся в балтийских государствах, затем продвинуться в направлении Ленинграда, с тем чтобы занять этот город и портовые сооружения Кронштадта»*. Приказ от 31 января 1941 г. уточнял, что немецкие силы, действующие в северном секторе, должны в свою очередь воспрепятствовать выходу советского Балтийского флота из морских портов, включая Ленинград и Кронштадт, а затем занять эти пункты. После того как будут завоеваны страны Балтии

и их порты, часть войск группы армий «Север» должна соединиться с войсками группы армий «Центр» и вместе двинуться в направлении Смоленска. В это время, по замыслу немецкого командования, другая часть группы армий «Север» должна была прорвать советский фронт и захватить Даугавпилс (Дюнабург/Динабург/Двинск). После форсирования реки Даугавы (Дюны/Западной Двины) она должна будет двинуть свой правый фланг в район к северо-востоку от города Опочка, чтобы, помешав тем самым советским частям отступить из Прибалтики на восток, создать необходимые условия для быстрого наступления на Ленинград. Кораблям кригсмарине предстояло следовать по морю параллельно с наступающими сухопутными частями группы армий «Север». Немецкий ВМФ должен был обеспечить себе превосходство на просторах Балтийского моря, подавить сопротивление советских войск на побережье, не позволив им эвакуироваться оттуда морским путем, а также обеспечить снабжение группы армий¹. На следующий день после оглашения директивы № 21 штаб группы армий «Север» начал проводить работу по изучению различных вариантов осуществления замысла, изложенного на бумаге. Замечания, появившиеся в ходе этого исследования, были затем рассмотрены вместе с результатами работы штабов двух других групп армий в ходе различных совещаний. Одно из них прошло 31 января 1941 г. в Берлине в присутствии генерал-фельдмаршала Вальтера фон Браухича. После этого Гитлер лично отредактировал 3 февраля приказ о проведении операции, и в тот же день генерал-полковник Франц Хальдер представил фюреру окончательный вариант приказа, который тот и утвердил в присутствии ответственных лиц от всех трех групп армий. Согласно этому приказу о проведении операции группа армий «Север» должна была достичь территории к югу от Пскова, пройдя через Каунас и Даугавпилс, чтобы затем в конце концов окружить советские войска, размещенные в Прибалтике, и прижать их к морю. Выполнение этой задачи поручалось одной танковой группе и двум полевым армиям, которые должны были форсировать советскую границу в районе Гумбиннена — Каунаса. Как только эти соединения достигнут озера Ильмень, они

¹ Выполнение этой задачи ставилось под серьезное сомнение Верховным командованием военно-морского флота Германии (ОКМ), поскольку оно, понимая ограниченность своих ресурсов, полагало более важным направить все усилия кригсмарине на то, чтобы перерезать британские линии коммуникаций в Средиземном море.

могли наступать прямо на Ленинград. Одновременно с этим финская армия должна провести собственное наступление в районе Ладожского озера.

В течение февраля и марта этот приказ был доведен до командиров и изучен на уровне различных составных частей групп армий. Штабы групп бронетанковых войск и армий в это время проводили детальный анализ предстоящей операции и кропотливо оценивали возможные проблемы, которые могут возникнуть со снабжением наступающих частей в предстоящей кампании. Потом наступила очередь штабов армейских корпусов и дивизий получать необходимые распоряжения и указания, которые были также проанализированы уже на более низком стратегическом уровне.

Вторжение немецких войск на Балканы, предпринятое 6 апреля, вынудило ОКХ отложить начало проведения операции «Барбаросса», предусмотренное на 12 мая, на 4–6 недель. 30 апреля Гитлер окончательно утвердил дату начала наступления на Советский Союз — 22 июня 1941 г.

ПОДГОТОВКА НЕМЦАМИ ПРЕДСТОЯЩЕЙ ОПЕРАЦИИ В ВОСТОЧНОЙ ПРУССИИ

Начиная с конца 1940 г. воинские части и штабы, расквартированные во Франции и предназначенные для нападения на СССР, стали перебрасываться на восток. Большинство из них было направлено в Польское генерал-губернаторство, где находились крупные склады с продовольствием и прочими запасами. Незадолго до этого Гитлер дал согласие на проведение воздушной разведки над территорией СССР. Под началом полковника Ровеля был сформирован отряд дальней разведки, в задачи которого входила высотная съемка западных районов СССР. Две из четырех эскадрилий этого отряда размещались в Восточной Пруссии на авиабазах Зеерапен и Инстербург. Они должны были проводить разведку территории, где предстояло действовать войскам группы армий «Север». Первая эскадрилья, оснащенная самолетами «Хейнкель» He-111 и специальной техникой для высотных съемок, начала проводить разведывательные полеты зимой 1940–1941 гг., пытаясь собрать максимальное количество информации о районах сосредоточения советских войск, военных объектах, а также об основных линиях коммуникаций. Вторая эскадрилья на самолетах «Дорнье» Do-215В, способных летать на высоте 9 километров, отвечала за разведку района между Мемелем и озером Ильмень.

Развертывание сухопутных сил Германии вступило в свою активную фазу в начале 1941 г. К февралю на восточной границе рейха уже находилось 38 крупных соединений (в июне 1940 г. их было только 17). В апреле их число возросло до 56, а в мае и вовсе достигло 72. 1 марта 1941 г. Гитлер отдал приказ начать свою работу основным органам управления, уточнив, что они должны быть готовыми вести активную деятельность за четыре недели до предусмотренной даты начала военных действий. 1 апреля 1941 г. штаб группы армий «Ц» получил название штаба группы армий «Север». Все его службы прибыли в Эльбинг 22 апреля и вступили в управление размещенными там войсками. Вот что оказалось на тот момент под управлением этого штаба:

1) Группа «Восточная Пруссия» (штаб-квартира в Бартенштайне), служившая кодовым обозначением для 16-й армии и включавшая два армейских корпуса: II АК (штаб-квартира в Гумбиннене), куда входили 32-я и 121-я ПД [пехотные дивизии], а также X АК (штаб-квартира в Хетберге), состоящий из 122-й, 123-й, 126-й и 253-й ПД.

2) 18-я армия (штаб-квартира в Кёнигсберге), которая состояла из двух армейских корпусов — I АК (со штаб-квартирой в Кёнигсберге), имевшего в своем составе 1-ю, 11-ю, 21-ю, 254-ю и 290-ю ПД, а также XXVI АК (со штаб-квартирой в Тильзите), куда входили 61-я, 217-я, 269-я и 291-я ПД.

3) 4-я танковая группа (штаб-квартира в Алленштайне), состоящая из 1-й и 6-й ТД [танковых дивизий].

К этим силам следует также добавить еще штабы XXXVIII и XXIII АК (штаб-квартиры в Эльбинге и Мариенбурге), а также зону тылового командования 101, где располагались 207-я, 281-я и 285-я охранные дивизии.

К середине апреля в распоряжении группы армий «Север» имелось 16 пехотных дивизий, 3 охранные дивизии и 2 танковые дивизии, расквартированные в Восточной Пруссии и в районе Данцига (Гданьска). В первом эшелоне на тот момент находились 4 пехотные дивизии, а остальные были размещены чуть позади. На самой же границе присутствовали лишь передовые посты, которые вели наблюдение за предстоящим районом операций вместе с пограничниками.

В течение мая немецкие соединения, находящиеся в Восточной Пруссии, были вновь пополнены формированиями, прибывшими из глубины территории рейха. Численность войск первого эшелона была увеличена, а фронт наступления каждой

из дивизий сокращен. К середине июня в составе группы армий «Север» имелось 6 армейских корпусов, которые в общей сложности включали 31 дивизию вермахта (20 пехотных, 3 охранных, 3 крепостных, 3 танковых, 2 мотопехотные) и одну мотопехотную дивизию СС. Развертывание всех этих сил завершилось к 18 июня. К тому времени продовольствие и боеприпасы, предназначенные для частей группы армий «Север», были доставлены и размещены в двух крупных секторах, находившихся под управлением интендантов. В зоне снабжения «Север» (Тильзит) находилось 14 945 тонн боеприпасов, 18 435 тонн продовольствия и 19 671 кубический метр горючего, а в зоне снабжения «Юг» (Гумбиннен) находились запасы, равные 12 854 тоннам боеприпасов, 26 223 тоннам продовольствия и 20 228 кубическим метрам горючего. В этих же двух зонах находились и депо инженерных войск, пехоты, артиллерии и войск связи. Медицинские и ветеринарные базы (все пехотные соединения еще широко использовали конную тягу) находились в Кёнигсберге.

Части люфтваффе, призванные поддержать наступление группы армий, были объединены в 1-й воздушный флот (Luftflotte 1), авиационные подразделения которого входили в состав 1-го авиакорпуса (I. Fliegerkorps). К этим силам необходимо еще добавить три зенитных полка и 4 полка связи. Все эти части были распределены по территории развертывания войск, а разведывательные эскадрильи и авиаотряды связи были прикреплены к двум армиям и танковой группе.

Что же касается кригсмарине, то есть военно-морского флота Германии, то он начал свое развертывание позже других видов вооруженных сил, а именно 15 июня. Одна его часть должна была заминировать морское пространство вдоль советских берегов и в Финском заливе, а другая — обеспечить морскую блокаду и помешать эвакуации Балтийского флота. Следует отметить, что 6 июня немцам удалось достигнуть соглашения с финским ВМФ о совместных действиях в этом районе. Вслед за соглашением в Хельсинки был направлен немецкий офицер, получивший должность командующего немецкими ВМС в Финляндии, которому и было поручено проведение морских операций в Финском заливе. Берегов Финляндии к 12 июня достигли два отряда кораблей Кригсмарине: группа «Кобра» (под началом корветтен-капитана [капитана 3-го ранга. — Прим. пер.] д-ра Бриля), включающая минные заградители «Кобра», «Кайзер» и «Кёнигин Луизе», и группа «Север»



Генерал-лейтенант Зигфрид Хэнеке, командир 61-й пехотной дивизии, во время вручения наград в Эстонии летом 1941 г. Хэнеке носит на груди престижный орден «Pour le Mérite» («За заслугу»), который он получил 14 июня 1918 г. 17 сентября 1941 г. он был награжден Рыцарским крестом ордена Железного креста.

(под командованием фрегаттен-капитана [капитана 2-го ранга. — Прим. пер.] фон Шённермарка), состоявшая из минных заградителей «Танненберг», «Бруммер» и «Ханзештадт Данциг». Обе группы приступили к выполнению своего задания в ночь на 12 июня 1941 г. и установили минное заграждение «Апольда» между фьордом Фанё и крайней точкой острова Хийумаа (Даго), а также минное заграждение «Корбета» между банкой Каллбада и Пакерортом. Советские части наблюдали за минированием, не предпринимая каких-либо ответных действий. Тем не менее в ходе советской разведки с воздуха минный заградитель «Бруммер», а также тральщик Р-35 получили легкие повреждения: именно тогда и прозвучали первые выстрелы предстоящей военной кампании. Уже 14 июня центральный и восточный сектора Балтийского моря стали оперативными зонами — там было запрещено плавание немецких торговых судов, в то время как 40 советских судов находились на пути в германские порты.

РЕАКЦИЯ СОВЕТСКОГО СОЮЗА

Меры, предпринятые немецким командованием перед наступлением на СССР, не остались незамеченными командованием Красной армии. Начиная с 1 июля 1940 г. советское правительство обнародовало декрет о мобилизации военных резервов. Это мероприятие проводилось в течение всего 1940 г. В то же время подразделения, несущие службу на границе,



Генерал-фельд-маршал Вильгельм Риттер тер фон Лееб, командующий группой армий «Север»



Генерал-инспектор-полковник фон Кюхлер, командующий 18-й армией



Генерал-майор Курт Херцог, командир 291-й пехотной дивизии. Херцог получил Рыцарский крест ордена Железного креста 18 октября 1941 г.