

# А Т Л А С РОССИИ



Издание 19-е,  
исправленное и дополненное

Москва  
Издательство АСТ  
Дизайн. Информация. Картография

УДК 912(470+571)  
ББК 26.89(2)я6  
А92

Права на публикацию принадлежат ООО «Издательство АСТ».  
Любое использование материала данной книги без разрешения  
правообладателя запрещается.

**Атлас России.** — Москва : Дизайн. Информация. Картография :  
А92 Издательство АСТ, 2025. — 80 с. : карты.  
ISBN 978-5-287-00650-1 (ИПЦ «Дизайн. Информация. Картография»)  
ISBN 978-5-17-156858-0 (ООО «Издательство АСТ»)

УДК 912(470+571)  
ББК 26.89(2)я6

Границы Российской Федерации отражены в соответствии с Федеральными конституционными законами от 04.10.2022 (№ 5-ФКЗ, № 6-ФКЗ, № 7-ФКЗ, № 8-ФКЗ) о принятии в Российскую Федерацию и образовании в составе Российской Федерации новых субъектов: Донецкой Народной Республики, Луганской Народной Республики, Запорожской области и Херсонской области.

Справочное издание  
**АТЛАС РОССИИ**

Редакторы карт: С.Ю. Толстых, Г.В. Борисова  
Картографы: М.Б. Борисова, И.В. Воронцова  
Компьютерная верстка С.П. Павловская

Общероссийский классификатор продукции ОК-034-2014 (КПЕС 2008):  
58.11.15 — атласы печатные

Подписано к печати 07.08.2025 г. Формат 80х108/32  
Усл. печ. л. 4,2. Доп. тираж 4000 экз. Заказ №

ИПЦ «Дизайн. Информация. Картография»  
111123, г. Москва, шоссе Энтузиастов, д. 21

Изготовитель: ООО «Издательство АСТ»  
Произведено в Российской Федерации  
Изготовлено в 2025 г.

ООО «Издательство АСТ»  
129085, г. Москва, Звездный бульвар, д. 21, стр. 1, ком. 705, пом. I, 7 этаж  
Наш сайт: [www.ast.ru](http://www.ast.ru). E-mail: [ask@ast.ru](mailto:ask@ast.ru)

ISBN 978-5-287-00650-1 (ИПЦ «Дизайн. Информация. Картография»)  
ISBN 978-5-17-156858-0 (ООО «Издательство АСТ»)

© ВТУ ПШ, географическая основа, 2002  
© Роскартография, географическая основа, 2003  
© ООО «ИПЦ «Дизайн. Информация. Картография», 2009  
© Обновление картографической основы, дизайн.  
ООО «Издательство АСТ», 2025

## СОДЕРЖАНИЕ























	Стр.
Содержание .....	3–5
Условные обозначения .....	6–7
Российская Федерация. Федеративное устройство .....	8–9
Российская Федерация. Физическая карта .....	10–11
Москва .....	12–13
Московская область .....	14–15
Санкт-Петербург .....	16
Ленинградская область .....	17
Мурманская область .....	18
Республика Карелия .....	19
Псковская, Новгородская, Тверская, Калининградская области .....	20–21
Смоленская, Брянская области .....	22
Калужская, Орловская, Курская области .....	23
Тульская, Рязанская области .....	24
Липецкая, Тамбовская, Воронежская области .....	25
Херсонская, Запорожская области .....	26
Донецкая Народная Республика, Луганская Народная Республика .....	27
Ростовская, Белгородская области .....	28–29
Краснодарский край, Республика Адыгея (Адыгея), Республика Крым, Севастополь .....	30–31
Ставропольский край, Республика Дагестан, Карачаево-Черкесская Республика, Кабардино-Балкарская Республика, Республика Северная Осетия — Алания, Республика Ингушетия, Чеченская Республика .....	32–33




## СОДЕРЖАНИЕ

Саратовская, Волгоградская, Астраханская области, Республика Калмыкия .....	34–35
Самарская область .....	36
Республика Татарстан (Татарстан) .....	37
Ярославская, Ивановская, Владимирская области .....	38–39
Вологодская, Костромская области .....	40–41
Архангельская область, Ненецкий автономный округ, Республика Коми .....	42–43
Кировская область, Удмуртская Республика .....	44–45
Нижегородская область, Республика Марий Эл, Чувашская Республика – Чувашия, Республика Мордовия, Ульяновская, Пензенская области .....	46–47
Республика Башкортостан, Оренбургская, Челябинская области .....	48–49
Пермский край .....	50–51
Свердловская область .....	52–53
Тюменская область, Ямало-Ненецкий и Ханты-Мансийский–Югра автономные округа .....	54–55
Курганская, Тюменская (юг), Омская области .....	56–57
Красноярский край (север) .....	58–59
Красноярский край (юг), Республика Хакасия, Республика Тыва .....	60–61
Новосибирская область .....	62
Кемеровская область – Кузбасс .....	63
Томская область .....	64–65
Алтайский край, Республика Алтай .....	66–67

Иркутская область, Республика Бурятия, Забайкальский край .....	68–69
Республика Саха (Якутия) .....	70–71
Магаданская область, Чукотский автономный округ .....	72
Сахалинская область .....	73
Хабаровский край, Еврейская автономная область .....	74
Амурская область, Приморский край .....	75
Камчатский край .....	76
Справочные сведения .....	77–80

## 6 УСЛОВНЫЕ ОБОЗНАЧЕНИЯ

НАСЕЛЕННЫЕ ПУНКТЫ По количеству жителей		более 1 000 000 жителей
		от 500 000 до 1 000 000 жителей
		от 100 000 до 500 000 жителей
		от 50 000 до 100 000 жителей
		от 10 000 до 50 000 жителей
		менее 10 000 жителей
		отдаленные части города
По административному значению	<b>МОСКВА</b>	столицы государств
	<b>КИРОВ</b>	столицы и центры субъектов Российской Федерации
	<b>Троицк</b>	города, поселения в составе Москвы
	<i>Фрязево</i>	прочие населенные пункты
	Дагомыс	части города
		Столицы и центры субъектов Российской Федерации выделены красным цветом
На карте федеративного устройства (стр. 10–11)		МОСКВА Столица Российской Федерации
		ВАРШАВА Столицы государств
		Саратов Столицы и центры субъектов РФ
		Воркута Прочие населенные пункты
ПУТИ СООБЩЕНИЯ		железные дороги
		железнодорожные паромные переправы
		автомобильные дороги
		автомобильные паромные переправы
		морской канал
		судоходные каналы
		морские порты, речные вокзалы
		аэропорты
ГРАНИЦЫ		государственные
		полярных владений Российской Федерации
		субъектов Российской Федерации

ГИДРОГРАФИЯ		неопределенная береговая линия	
		озера соленые	
		реки пересыхающие	
		каналы мелиоративные	
		водопады, пороги	
ПРОЧИЕ ОБЪЕКТЫ	 <b>• 234</b>	отметки высот над уровнем моря в метрах	
		вулканы	
	<b>Памир</b>	подписи элементов орографии	
КАРАКУМЫ		названия географических областей	
	 102	отметки урезов воды над уровнем моря	
		заповедники	
	1025	отметки глубин в метрах	
		перевалы	
НА ФИЗИЧЕСКОЙ КАРТЕ (стр. 12–13)	МОСКВА	столицы государств	
	Самара	прочие населенные пункты	
		болота	
		солончаки	
		пески	
		материковые льды	
	НА КАРТАХ МОСКВЫ И САНКТ-ПЕТЕРБУРГА		кварталы Москвы и Санкт-Петербурга более 40 000 жителей
			кварталы городской застройки менее 40 000 жителей
			кварталы сельской застройки
			эстакады
		железнодорожные вокзалы	
		кладбища	
ПАРНАС		исторические названия районов	



Площадь — 17 234,1 тыс. кв. км  
Население — 152 346 тыс. чел. (с новыми территориями)  
Столица — Москва (13 149,8 тыс. чел.)

Ф е д е р а т и в н о е  
республик ..... 24  
краев ..... 9



КРУПНЫЕ ГОРОДА (население в тыс. человек)

Москва	13 150	Казань	1319	Оренбург	537
Санкт-Петербург	5598	Калининград	490	Пенза	488
Астрахань	466	Калуга	390	Пермь	1027
Балашиха	530	Кемерово	545	Подольск	313
Барнаул	620	Киров	475	Ростов-на-Дону	1140
Белгород	328	Краснодар	1139	Рязань	521
Брянск	373	Красноярск	1205	Самара	1160
Владивосток	592	Курган	302	Саратов	311
Владимир	344	Курск	437	Саратов	887
Волжский	316	Липецк	485	Сеvastополь	561
Волгоград	1019	Луганск	410	Симферополь	338
Вологда	312	Магнитогорск	409	Смоленск	311
Воронеж	1046	Махакачала	622	Сочи	445
Грозный	334	Набережные Челны	544	Ставрополь	557
Донецк	913	Нижний Новгород	1205	Сургут	420
Екатеринбург	1536	Нижний Тагил	334	Тверь	413
Иваново	358	Новокузнецк	531	Тольятти	668
Ижевск	619	Новосибирск	1634	Томск	545
Иркутск	606	Омск	1104	Тула	462
				Тюмень	861
				Улан-Удэ	436
				Ульяновск	612
				Уфа	1163
				Хабаровск	616
				Чебоксары	496
				Челябинск	1177
				Чита	333
				Якутск	389
				Ярославль	567

Примечания. 1. Названия областей, одноименные с их центрами, на карте не подписаны. 2. Граница между Республикой Ингушетия и Чеченской Республикой на карте не показана. В соответствии с Законом Российской Федерации «Об образовании Ингушской Республики в составе Российской Федерации» от 4 июня 1992 г. для подготовки правовых и организационных мероприятий по государственно-территориальному разграничению установлен переходный период. Федеративное устройство Российской Федерации дано по состоянию на август 2025 г.