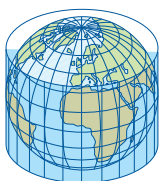


АТЛАС МИРА



АТЛАС РОССИИ

Издание 10-е,
исправленное и дополненное

Издательство АСТ
Москва

УДК 912(100)
ББК 26.89(0)я6
А92

Атлас мира. Атлас России — Москва : Издательство
А92 АСТ, 2026. — 160 с. : карты, ил.

ISBN 978-5-17-156072-0

В этом издании карманного формата под общей обложкой находятся два полноценных атласа — атлас мира и атлас России. Атлас мира содержит современные карты всех государств мира. Картографическая информация по каждой стране дополнена краткими данными о форме правления, площади территории, численности населения, официальном языке и денежной единице. В атласе России представлены карты всех субъектов Российской Федерации. Для каждого из них приведены справочные сведения о площади территории и численности населения. В издании даны флаги всех государств мира и субъектов Российской Федерации. Удобный формат, насыщенность информацией, новейшие данные делают атлас привлекательным для самых широких кругов читателей.

УДК 912(100)
ББК 26.89(0)я6

ISBN 978-5-17-156072-0

- © Картографическая основа. РОСРЕЕСТР, 2004, 2007
- © Обновление картографической основы, тематическое содержание, дизайн. ООО «Издательство АСТ», 2026

АТЛАС МИРА

- 6–7 Условные обозначения
8–9 Физическая карта Мира
10–11 Политическая карта Мира

ЕВРОПА

- 12–13 Европа. Физическая карта
14–15 Зарубежная Европа. Политическая карта
16–17 Норвегия, Швеция, Финляндия, Дания, Исландия
18 Эстония, Латвия, Литва, Белоруссия
19 Украина, Молдавия
20–21 Великобритания, Ирландия
22–23 Франция, Монако
24–25 Бельгия, Нидерланды, Люксембург
26–27 Германия, Польша, Чехия, Словакия, Австрия
28–29 Испания, Португалия, Андорра
30–31 Италия, Швейцария, Лихтенштейн, Словения,
Хорватия, Мальта, Сан-Марино, Ватикан
32–33 Венгрия, Румыния, Босния и Герцеговина,
Сербия, Черногория, Северная Македония, Болгария,
Албания, Греция

РОССИЙСКАЯ ФЕДЕРАЦИЯ

- 34–35 Российская Федерация. Физическая карта
36–37 Российская Федерация. Федеративное устройство

АЗИЯ

- 38–39 Азия. Физическая карта
40–41 Зарубежная Азия. Политическая карта
42 Турция, Кипр
43 Абхазия, Южная Осетия, Грузия, Армения, Азербайджан
44–45 Юго-Западная Азия
46–47 Казахстан, Узбекистан, Туркмения,
Таджикистан, Киргизия
48–49 Китай, Монголия, КНДР, Республика Корея
50 Япония
51 Иран, Афганистан, Пакистан
52–53 Индия, Непал, Бутан, Бангладеш, Шри-Ланка, Мальдивы
54–55 Мьянма, Таиланд, Лаос, Камбоджа, Вьетнам,
Филиппины
56–57 Индонезия, Малайзия, Сингапур, Бруней,
Восточный Тимор

СОДЕРЖАНИЕ

АФРИКА

- 58–59 Африка. Физическая карта
60–61 Африка. Политическая карта
62–63 Западная Африка
64–65 Северо-Восточная Африка
66–67 Экваториальная и Южная Африка

СЕВЕРНАЯ АМЕРИКА

- 68–69 Северная Америка. Физическая карта
70–71 Северная Америка. Политическая карта
72–73 Канада
74–75 Соединенные Штаты Америки
76–77 Мексика
78–79 Центральная Америка и Антильские острова

ЮЖНАЯ АМЕРИКА

- 80–81 Южная Америка. Физическая карта
82–83 Южная Америка. Политическая карта

АВСТРАЛИЯ И ОКЕАНИЯ

- 84–85 Австралия, Океания. Физическая карта
86–87 Австралия, Океания. Политическая карта
88 Антарктида

АТЛАС РОССИИ

- 90–91 Условные обозначения
92–93 Российская Федерация. Федеративное устройство
94–95 Российская Федерация. Физическая карта
96–97 Москва
98–99 Московская область
100 Санкт-Петербург
101 Ленинградская область
102 Мурманская область
103 Республика Карелия
104–105 Новгородская, Псковская, Тверская,
Калининградская области
106 Смоленская, Брянская области
107 Калужская, Орловская, Курская области
108 Тульская, Рязанская области
109 Липецкая, Тамбовская, Воронежская области
110 Херсонская, Запорожская области

- 111 Донецкая Народная, Луганская Народная Республики
112–113 Ростовская, Белгородская области
114–115 Краснодарский край, Республика Адыгея (Адыгея),
Республика Крым, Севастополь
116–117 Ставропольский край, Республика Дагестан,
Карачаево-Черкесская Республика, Кабардино-Балкарская
Республика, Республика Северная Осетия — Алания,
Республика Ингушетия, Чеченская Республика
118–119 Саратовская, Волгоградская, Астраханская области,
Республика Калмыкия
120 Самарская область
121 Республика Татарстан (Татарстан)
122–123 Ярославская, Ивановская, Владимирская области
124–125 Вологодская, Костромская области
126–127 Архангельская область, Ненецкий автономный округ,
Республика Коми
128–129 Кировская область, Удмуртская Республика
130–131 Нижегородская область, Республика Марий Эл,
Чувашская Республика – Чувашия, Республика
Мордовия, Ульяновская, Пензенская области
132–133 Республика Башкортостан, Челябинская,
Оренбургская области
134–135 Пермский край
136–137 Свердловская область
138–139 Тюменская область, Ямало-Ненецкий и Ханты-
Мансийский–Югра автономные округа
140–141 Курганская, Тюменская (юг), Омская области
142–143 Красноярский край (север)
144–145 Красноярский край (юг), Республика Хакасия,
Республика Тыва
146 Новосибирская область
147 Кемеровская область — Кузбасс
148–149 Томская область
150–151 Алтайский край, Республика Алтай
152–153 Иркутская область, Республика Бурятия, Забайкальский край
154–155 Республика Саха (Якутия)
156 Магаданская область, Чукотский автономный округ
157 Сахалинская область
158 Хабаровский край, Еврейская автономная область
159 Амурская область, Приморский край
160 Камчатский край

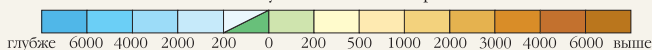
A satellite view of Earth from space, showing the Mediterranean region and surrounding continents. The image is a composite of satellite imagery, with the Mediterranean Sea and surrounding landmasses (Europe, Africa, and Asia) visible. The text "АТЛАС МИРА" is overlaid in the upper center. The background is a deep blue space with some stars visible.

АТЛАС МИРА

УСЛОВНЫЕ ОБОЗНАЧЕНИЯ

| | | |
|-------------------------|-------------------------------------|--|
| НАСЕЛЕННЫЕ ПУНКТЫ | Шанхай | более 5 000 000 жителей |
| | Читтагонг | от 2 500 000 до 5 000 000 жителей |
| | Кёльн | от 1 000 000 до 2 500 000 жителей |
| | Турку | от 100 000 до 1 000 000 жителей |
| | <i>Нойруппин</i> | менее 100 000 жителей |
| | СТОКГОЛЬМ | Столицы государств |
| ГРАНИЦЫ | | Подчерками названий выделены: центры зависимых территорий и территорий с особым статусом |
| | | центры административных единиц 1-го порядка |
| | | государственные |
| | | административных единиц 1-го порядка |
| | | демаркационные линии между КНДР и Республикой Корея, между Индией и Пакистаном в Кашмире (северо-западная часть Кашмира находится под контролем Пакистана) |
| | АВСТРИЯ | названия государств |
| ПУТИ СООБЩЕНИЯ | ВИРГИНИЯ | названия административных единиц государств |
| | Гуам <small>(США)</small> | названия зависимых территорий и территорий с особым статусом |
| | | главные железные дороги |
| | | главные автомобильные дороги |
| ГИДРОГРАФИЯ | | железнодорожные паромные переправы |
| | | судоходные каналы |
| | | морские порты, аэропорты |
| | | реки и озера постоянные |
| ПРОЧИЕ ОБЪЕКТЫ | | реки и озера пересыхающие |
| | | сухие русла рек (вади) |
| | 7495 -430 | отметки высот в метрах над уровнем моря; урезы воды |
| | Влк. Гекла | вулканы |
| НА ФИЗИЧЕСКИХ КАРТАХ | Памир | подписи элементов орографии |
| | САХАРА | названия географических областей |
| | Мачу-Пикчу | развалины древнего города |
| | | озера соленые |
| НА ФИЗИЧЕСКИХ КАРТАХ | | болота, солончаки |
| | | пески |
| | Курильская котловина | названия элементов рельефа морского дна |
| | 5803 | отметки глубин |

Шкала глубин и высот в метрах





120° 100° 80° 60° к западу от Гринвича 0° к востоку от



НАСЕЛЕННЫЕ ПУНКТЫ

- МОСКВА более 1 млн жителей
- Берн от 100 тыс. до 1 млн жителей
- Алдан менее 100 тыс. жителей

Подчерком названия выделены:

- столицы государств
- центры зависимых территорий
- территорий с особым статусом

ГРАНИЦЫ

- государственные
- демаркационная линия между КНДР и Республикой Корея, между Индией и Пакистаном в Кашмире (северо-западная часть Кашмира находится под контролем Пакистана)

Примечания.

- ① Международно-правовой режим Антарктиды и других территорий, расположенных южнее 60° ю. ш., регулируется Договором об Антарктике от 1 декабря 1959 г.
- ② Остров Майотта фактически находится под административным управлением Франции. Резолюциями Генеральной Ассамблеи ООН, принятыми в рамках процесса деколонизации, подтвержден суверенитет Союза Коморских Островов над островом Майотта.
- ③ Фолклендские (Мальвинские) Острова — спорная между Великобританией и Аргентиной территория, находится под административным управлением Великобритании.
- ④ Архипелаг Чагос фактически находится под административным управлением Великобритании. Резолюциями Генеральной Ассамблеи ООН, принятыми в рамках процесса деколонизации, признаётся неотъемлемой частью территории Маврикия.
- ⑤ Территории Палестины (Западный берег реки Иордан и сектор Газа) оккупированы Израилем в 1967 г. В настоящее время в рамках мирного урегулирования на Ближнем Востоке идёт процесс формирования Государства Палестина. Административным центром Палестины временно является Рамалла.

ЕВРОПА

| | | |
|---------------|--------------|-------------------------|
| 1 Эстония | 8 Монако | 15 Босния и Герцеговина |
| 2 Нидерланды | 9 Сан-Марино | 20 Юг. Осетия |
| 3 Бельгия | 10 Чехия | 22 Грузия |
| 4 Люксембург | 11 Словакия | 23 Армения |
| 5 Андорра | 12 Словения | 24 Азербайджан |
| 6 Швейцария | 13 Хорватия | 25 Кипр |
| 7 Лихтенштейн | 14 Сербия | 19 Молдавия |

АЗИЯ

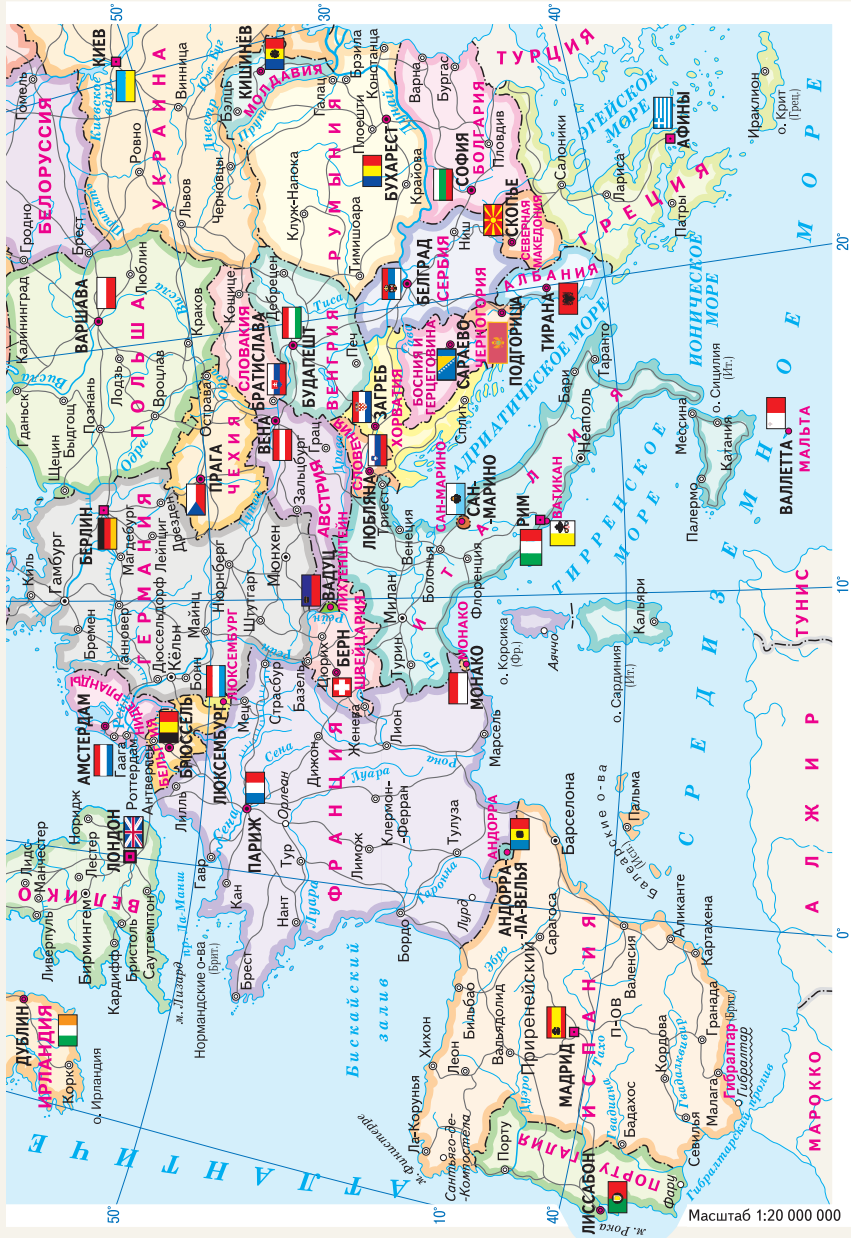
| |
|----------------|
| 20 Абхазия |
| 21 Юг. Осетия |
| 22 Грузия |
| 23 Армения |
| 24 Азербайджан |
| 25 Кипр |
| 26 Сирия |



Политическое устройство мира отражено по состоянию на октябрь 2025 г.

Масштаб 1:175 000 000





Масштаб 1:20 000 000