

Атлас мира

Издание 9-е,
исправленное и дополненное

Издательство «АСТ»
Москва

УДК 912(100)
ББК 26.89(0)я6
А92

Атлас мира. — Москва : Издательство АСТ,
А92 2025. — 120 с. : карты, ил.
ISBN 978-5-17-153402-8

Атлас является обзорным справочным изданием, в котором представлены современные карты всех континентов и стран мира, а также в краткой форме приведены важнейшие сведения обо всех независимых государствах — их территории, форме правления, количестве населения, официальных языках, денежных единицах. Даны флаги, гербы и портреты глав государств.

УДК 912(100)
ББК 26.89(0)я6

ISBN 978-5-17-153402-8

© Картографическая основа. РОСРЕЕСТР, 2007
© Обновление картографической основы, тематическое содержание,
дизайн. ООО «Издательство АСТ», 2025

СОДЕРЖАНИЕ

Стр.	Название карты	Масштаб		
4–5	Политическая карта мира	1:90 000 000	57	Япония
6–7	Физическая карта мира	1:108 000 000	58–59	Мьянма, Таиланд, Лаос, Камбоджа, Вьетнам
	Арктика	1:62 500 000	60–61	Индонезия, Малайзия
	Антарктида	1:83 000 000	62	Филиппины
8	Европа, физическая карта	1:22 500 000		Бруней
9	Зарубежная Европа, политическая карта	1:25 000 000	63	Сингапур
10–11	Норвегия, Швеция, Финляндия, Дания	1:10 000 000		Восточный Тимор
12–13	Великобритания, Исландия, Ирландия	1:5 300 000	64	Африка, физическая карта
14–15	Франция, Швейцария, Монако	1:6 000 000	65	Африка, политическая карта
	Монако	1:75 000	66–67	Алжир, Тунис, Марокко, Западная Сахара
16–17	Испания, Португалия, Андорра	1:5 300 000		Кабо-Верде
	Андорра	1:700 000	68–69	Мавритания, Мали, Сенегал, Гамбия, Гвинея-Бисау, Буркина-Фасо
18	Бельгия, Люксембург	1:2 100 000		1:16 000 000
19	Нидерланды	1:2 100 000	70–71	Гвинея, Сьерра-Леоне, Либерия, Кот-д'Ивуар, Гана, Того
20	Германия	1:5 300 000		1:14 500 000
21	Польша, Чехия, Словакия	1:5 500 000	72–73	Нигер, Нигерия, Бенин, Камерун, Экваториальная Гвинея
22	Чехия, Словакия, Лихтенштейн	1:400 000		1:16 000 000
23	Австрия, Венгрия	1:5 300 000	74–75	Ливия, Египет, Чад, Судан
24–25	Италия, Ватикан, Сан-Марино	1:5 300 000	76–77	Эритрея, Эфиопия, Джибути, Сомали, Кения
	Ватикан	1:40 000	78–79	Центральнаяафриканская Республика, Южный Судан, Конго, Демократическая Республика Конго
	Сан-Марино	1:400 000		1:16 000 000
26–27	Румыния, Словения, Хорватия, Босния и Герцеговина, Сербия, Черногория	1:6 500 000	80	Сан-Томе и Принсипи, Габон
28–29	Болгария, Албания, Северная Македония, Греция	1:6 300 000		1:8 000 000
	Мальта	1:1 000 000	81	Ангола, Намибия
30	Эстония, Латвия, Литва	1:4 750 000	82–83	Уганда, Танзания, Руанда, Бурунди
31	Белоруссия	1:4 750 000		1:10 500 000
32–33	Украина, Молдавия	1:4 650 000	84–85	Замбия, Малави, Мозамбик, Ботсвана, Зимбабве, Коморы
34–35	Россия	1:25 000 000		1:16 000 000
36	Азия, физическая карта	1:58 000 000	86	Южно-Африканская Республика, Эсватини, Лесото
37	Азия, политическая карта	1:58 000 000		1:17 000 000
38	Абхазия, Южная Осетия, Грузия	1:4 000 000	87	Сейшельские Острова, Мадагаскар, Маврикий
39	Армения, Азербайджан	1:4 500 000		1:21 000 000
40	Турция, Кипр	1:10 000 000	88	Северная Америка, физическая карта
	Кипр	1:4 500 000		1:50 000 000
41	Ливан, Израиль, Иордания	1:6 000 000	89	Северная Америка, политическая карта
42–43	Сирия, Ирак, Кувейт, Саудовская Аравия	1:13 000 000		1:50 000 000
	Кувейт	1:6 500 000	90–91	Соединённые Штаты Америки
44–45	Бахрейн, Катар, ОАЭ, Оман, Йемен	1:15 000 000		1:17 500 000
	Бахрейн	1:2 500 000	92	Канада
	Катар	1:5 000 000		1:33 000 000
46–47	Иран, Афганистан, Пакистан	1:11 500 000	93	Мексика
48	Казахстан	1:15 000 000	94–95	Государства Центральной Америки
49	Узбекистан, Туркмения	1:11 000 000		1:13 000 000
50	Киргизия, Таджикистан	1:11 000 000	96–97	Государства Карибского бассейна
51	Монголия	1:15 000 000		1:13 000 000
52–53	Индия, Непал, Бутан, Бангладеш	1:17 000 000	98–99	Государства Малых Антильских островов
54	Шри-Ланка	1:8 000 000		1:8 000 000
	Мальдивы	1:10 000 000	100	Южная Америка, физическая карта
55	Китай	1:25 000 000		1:44 500 000
56	Корейская Народно-Демократическая Республика, Республика Корея	1:8 000 000	101	Южная Америка, политическая карта
			102–103	Колумбия, Венесуэла, Гайана, Суринам, Эквадор
				1:17 500 000
			104	Бразилия
				1:30 000 000
			105	Перу, Боливия
				1:19 000 000
			106–107	Чили, Аргентина, Парагвай, Уругвай
				1:17 000 000
			108–109	Австралия и Океания, политическая карта
				1:37 000 000
			109	Новая Зеландия
				1:16 500 000
			110	Австралия
				1:30 000 000
			111–113	Государства Океании
				1:50 000 000
			114	Тихий океан
				1:80 000 000
			115	Атлантический океан
				1:80 000 000
			116	Индийский океан
				1:65 000 000
			117	Северный Ледовитый океан
				1:30 000 000
			118	Южный океан
				1:35 000 000
			119	Условные обозначения



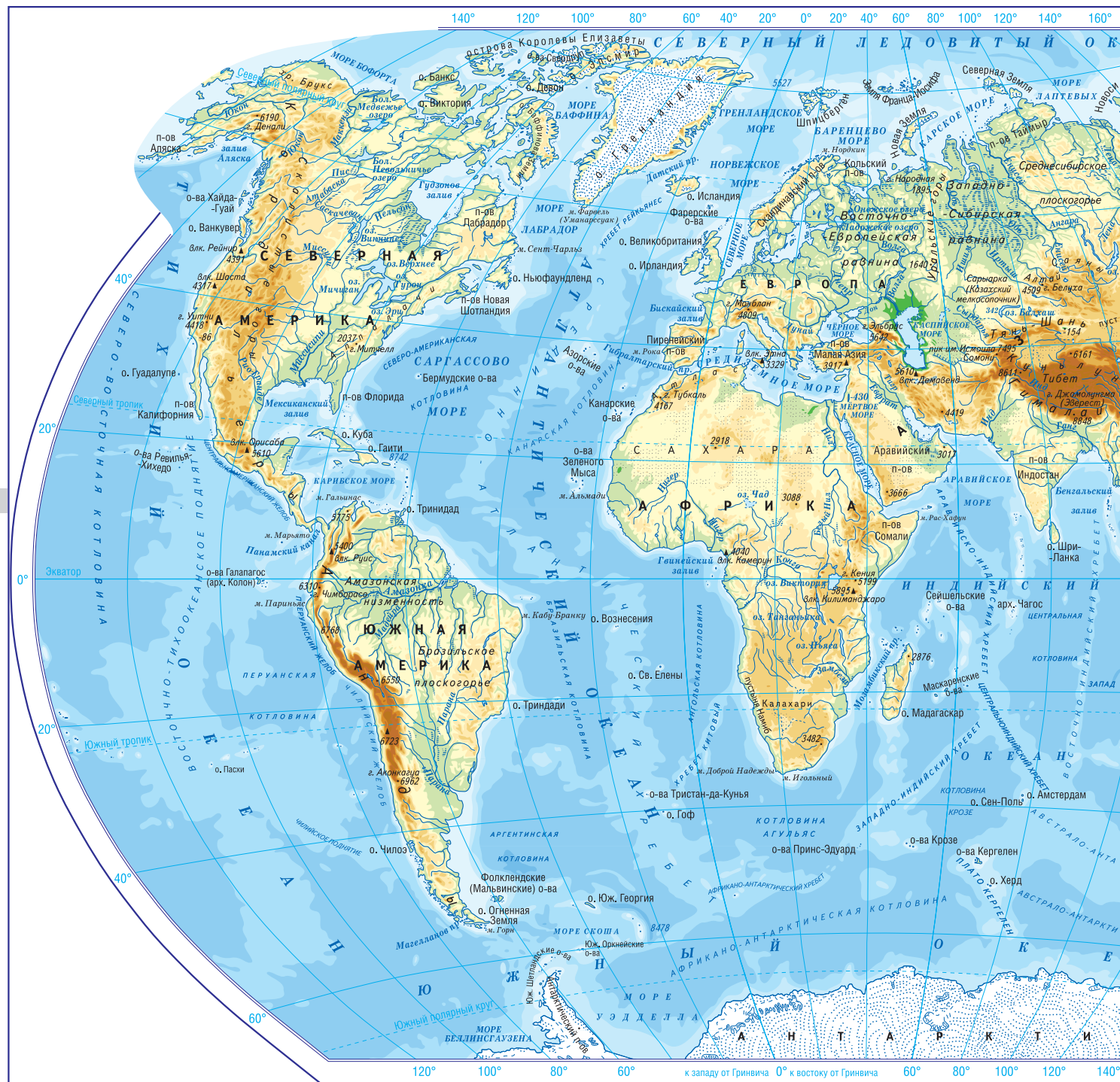
Условные обозначения

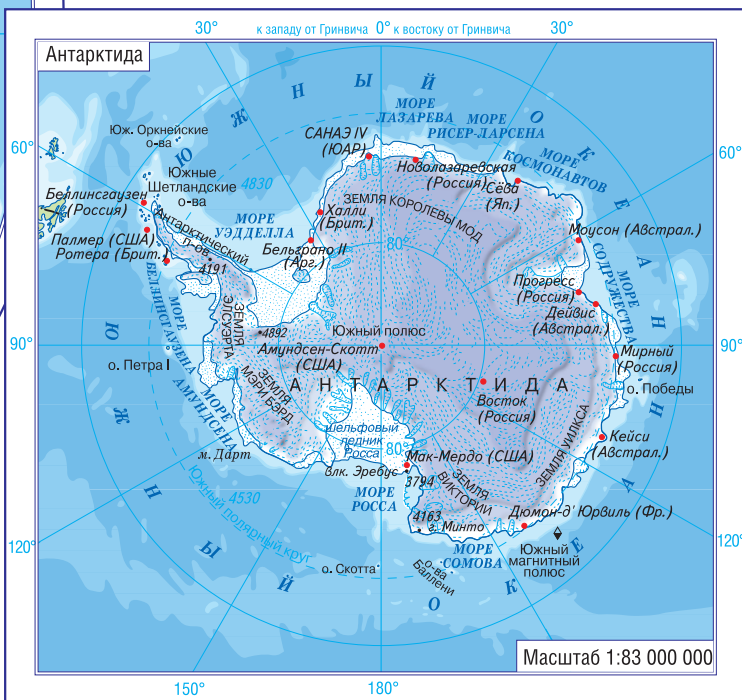
- Населенные пункты
 - Уфа более 1 млн жителей
 - Чита от 100 тыс. до 1 млн жителей
 - Тура менее 100 тыс. жителей
- Границы
 - государственные
 - - - - - полярных владений Российской Федерации
 - · - · - · - демаркационная линия между КНДР и Республикой Корея; между Индией и Пакистаном в Кашмире (северо-западная часть Кашмира находится под контролем Пакистана)
- Подчерком названий выделены:
 - Каир столицы государств
 - Порт-Стэнли центры зависимых территорий и территорий с особым статусом
- Подписи государств и территорий:
 - ПОЛЬША** государства
 - Зап. Сахара** зависимые территории и территории с особым статусом
- Политическое устройство мира отражено по состоянию на март 2025 г.

- Примечания.**
- ① Остров Майотта фактически находится под административным управлением Франции. Резолюциями Генеральной Ассамблеи ООН, принятыми в рамках процесса деколонизации, подтвержден суверенитет Союза Коморских Островов над островом Майотта.
 - ② Фолклендские (Мальвинские) Острова – спорная между Великобританией и Аргентиной территория, находится под административным управлением Великобритании.
 - ③ Архипелаг Чагос фактически находится под административным управлением Великобритании. Резолюциями Генеральной Ассамблеи ООН, принятыми в рамках процесса деколонизации, архипелаг признаётся неотъемлемой частью территории Маврикия.
 - ④ Территории Палестины (Западный берег реки Иордан и сектор Газа) оккупированы Израилем в 1967 г. В настоящее время в рамках мирного урегулирования на Ближнем Востоке идёт процесс формирования Государства Палестина.

Масштаб 1:90 000 000

ФИЗИЧЕСКАЯ КАРТА МИРА

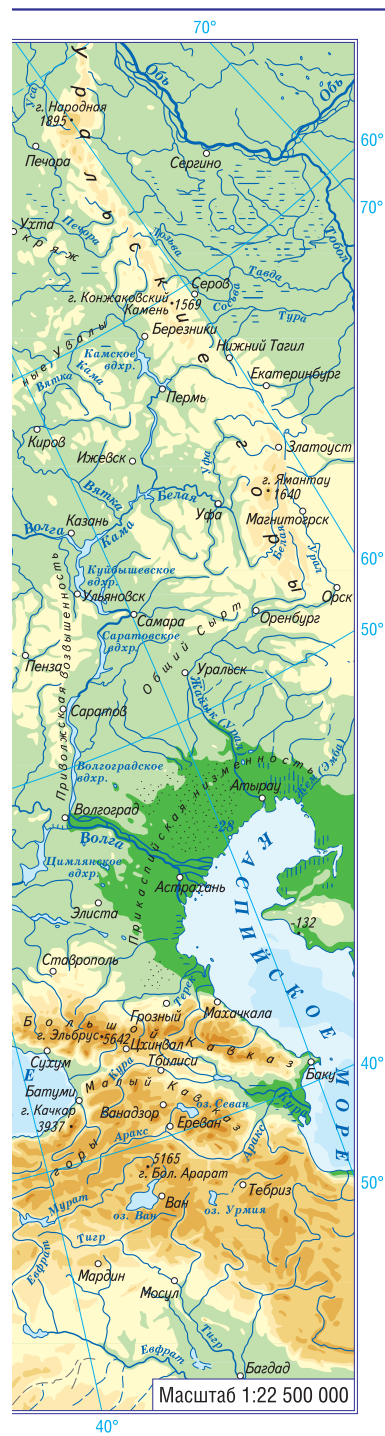




ЕВРОПА. Физическая карта



ЗАРУБЕЖНАЯ ЕВРОПА. Политическая карта



НОРВЕГИЯ



КОРОЛЕВСТВО НОРВЕГИЯ

Площадь: 385,2 тыс. кв. км
Население: 5 550 тыс. чел.
Столица: Осло
Форма правления:
парламентская монархия
Язык: норвежский
Денежная единица:
норвежская крона



Харальд V
Король
Норвегии
с 1991 г.
Родился
в 1937 г.

ШВЕЦИЯ



КОРОЛЕВСТВО ШВЕЦИЯ

Площадь: 447,4 тыс. кв. км
Население: 10 548 тыс. чел.
Столица: Стокгольм
Форма правления:
парламентская монархия
Язык: шведский
Денежная единица:
шведская крона



**Карл XVI
Густав**
Король
Швеции
с 1973 г.
Родился
в 1946 г.

ФИНЛЯНДИЯ



ФИНЛЯНДСКАЯ РЕСПУБЛИКА

Площадь: 338,4 тыс. кв. км
Население: 5 608 тыс. чел.
Столица: Хельсинки
Форма правления:
парламентская республика
Языки: финский, шведский,
саамский
Денежная единица: евро



**Александр
Стубб**
Президент
Финляндии
с 2024 г.
Родился
в 1968 г.

ДАНИЯ



КОРОЛЕВСТВО ДАНИЯ

Площадь: 43,1 тыс. кв. км
Население: 5 963 тыс. чел.
Столица: Копенгаген
Форма правления:
парламентская монархия
Язык: датский
Денежная единица:
датская крона



Фредерик X
Король
Дании
с 2024 г.
Родился
в 1968 г.

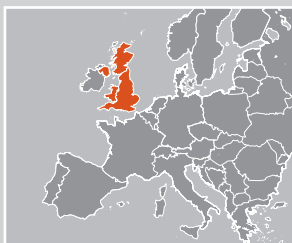


ВЕЛИКОБРИТАНИЯ



СОЕДИНЁННОЕ КОРОЛЕВСТВО ВЕЛИКОБРИТАНИИ И СЕВЕРНОЙ ИРЛАНДИИ

Площадь: 242,5 тыс. кв. км
 Население: 68 265 тыс. чел.
 Столица: Лондон
 Форма правления: парламентская монархия
 Язык: английский
 Денежная единица: фунт стерлингов



Карл III
 Король
 Велико-
 британии
 с 2022 г.
 Родился
 в 1948 г.

ИРЛАНДИЯ



ИРЛАНДИЯ

Площадь: 70,3 тыс. кв. км
 Население: 5 283 тыс. чел.
 Столица: Дублин
 Форма правления: парламентская республика
 Языки: ирландский, английский
 Денежная единица: евро



Майкл Хиггинс
 Президент
 Ирландии
 с 2011 г.
 Родился
 в 1941 г.

ИСЛАНДИЯ



ИСЛАНДИЯ

Площадь: 103,1 тыс. кв. км
 Население: 395,4 тыс. чел.
 Столица: Рейкьявик
 Форма правления: парламентская республика
 Язык: исландский
 Денежная единица: исландская крона



Хадла Тоумасдоуттир
 Президент
 Исландии
 с 2024 г.
 Родилась
 в 1968 г.

