

# АТЛАС МИРА

**МАКСИМАЛЬНО ПОДРОБНАЯ ИНФОРМАЦИЯ**

Издание 18-е,  
исправленное и дополненное

Издательство АСТ  
Дизайн. Информация. Картография  
Москва

## СОДЕРЖАНИЕ

Условные обозначения и сокращения	2	<b>АФРИКА</b>	60
Физическая карта мира	4		
Политическая карта мира	6	<b>АМЕРИКА</b>	
		Северная Америка	76
<b>ЕВРОПА</b>		Южная Америка	86
Зарубежная Европа	8		
<b>РОССИЙСКАЯ ФЕДЕРАЦИЯ</b>	30	<b>АВСТРАЛИЯ И ОКЕАНИЯ</b>	92
		<b>АНТАРКТИДА</b>	95
<b>АЗИЯ</b>		Указатель стран и столиц	96
Зарубежная Азия	40		

УДК 912(100)  
ББК 26.89(0)я6  
А92

Границы Российской Федерации отражены в соответствии с Федеральными конституционными законами от 04.10.2022 (№ 5-ФКЗ, № 6-ФКЗ, № 7-ФКЗ, № 8-ФКЗ) о принятии в Российскую Федерацию и образовании в составе Российской Федерации новых субъектов: Донецкой Народной Республики, Луганской Народной Республики, Запорожской области и Херсонской области.

Зав. редакцией: Ю.В. Данник  
Руководители проекта: А.Н. Бушнев, А.П. Притворов  
Автор текстов и составитель: М.В. Юрьева  
Ответственный редактор: Г.В. Борисова  
Дизайн и разработка макета: Б. Аразян, А. Игитханян  
Руководитель картографических работ: Г.В. Борисова  
Картографы: О.В. Алексеева, О.В. Калинина, О.А. Смагина  
Верстка: С.П. Павловская

Общероссийский классификатор продукции  
ОК-034-2014 (КПЕС 2008): 58.11.15 — атласы печатные



Подписано в печать 12.08.2025 г.  
Формат 60x84/8. Бумага мелованная. Печать офсетная. Усл. печ. л. 11,6  
Черн. : Доп. тираж 2000 экз. Заказ №  
Бел. : Доп. тираж 1000 экз. Заказ №

Изготовитель: ООО «Издательство АСТ»  
Произведено в Российской Федерации  
Изготовлено в 2025 году

ООО «Издательство АСТ»  
129085, г. Москва, Звездный бульвар, д. 21, стр. 1, ком. 705, пом. I, 7 этаж

ИПЦ «Дизайн. Информация. Картография»  
111123, г. Москва, шоссе Энтузиастов, д. 21

«Баспа Аста» деген ООО  
129085, Мәскеу қ., Звездный бульвары, 21-үй, 1-құрылыс, 705-бөлме, I жай, 7-қабат.

Біздің электрондық мекенжайымыз: www.ast.ru  
Интернет-магазин: www.book24.kz. Интернет-дүкен: www.book24.kz  
Импортер в Республику Казахстан ТОО «РДЦ-Алматы».

Қазақстан Республикасындағы импорттаушы «РДЦ-Алматы» ЖШС.  
Дистрибьютор и представитель по приему претензий на продукцию в Республике Казахстан: ТОО «РДЦ-Алматы»  
Қазақстан Республикасында дистрибьютор және өнім бойынша арыз-талаптарды қабылдаушының өкілі  
«РДЦ-Алматы» ЖШС, Алматы қ., Домбровский көш., 3-а, литер Б, офис 1.  
Тел.: 8 (727) 251 59 89, 90, 91, 92; Факс: 8 (727) 251 58 12, вн. 107; E-mail: RDC-Almaty@eksmo.kz  
Өнімнің жарамдылық мерзімі шектелмеген. Өндірген мемлекет: Ресей



ISBN 978-5-17-156875-7 (ООО «Издательство АСТ») (Черн.)  
ISBN 978-5-17-156873-3 (ООО «Издательство АСТ») (Бел.)  
ISBN 978-5-287-00443-9 (ИПЦ «Дизайн. Информация. Картография»)

© Роскартография, 2006  
© ИПЦ «Дизайн. Информация. Картография»  
© Обновление картографической основы,  
тематическое содержание, дизайн.  
ООО «Издательство АСТ», 2025

## УСЛОВНЫЕ ОБОЗНАЧЕНИЯ

## НАСЕЛЕННЫЕ ПУНКТЫ

	на картах мира
<b>Шанхай</b>	более 5 000 000 жителей
<b>Мешхед</b>	от 2 500 000 до 5 000 000 жителей
Барселона	от 1 000 000 до 2 500 000 жителей
Валенсия	от 100 000 до 1 000 000 жителей
<i>Алькаракс</i>	менее 100 000 жителей
<b>ПАРИЖ</b>	столицы государств
<i>Сарагоса</i>	центры административных единиц государств
<b>ГИБРАЛТАР</b>	центры зависимых территорий и территорий с особым статусом

на картах Российской Федерации

<b>Казань</b>	более 1 000 000 жителей
<b>Тольятти</b>	от 500 000 до 1 000 000 жителей
Энгельс	от 100 000 до 500 000 жителей
Торжок	от 50 000 до 100 000 жителей
<i>Тотьма</i>	от 10 000 до 50 000 жителей
<i>Кадников</i>	менее 10 000 жителей

**МОСКВА**

столицы государств  
столицы и центры субъектов Российской Федерации

## ГРАНИЦЫ

	государственные
	полярных владений Российской Федерации
	административных единиц государств
	демаркационная линия между Индией и Пакистаном в Кашмире, между КНДР и Республикой Корея

## ПУТИ СООБЩЕНИЯ

	Железные дороги
	Автомобильные дороги
	Морские железнодорожные паромы
	Морские порты
	Международные аэропорты

## ГИДРОГРАФИЯ И РЕЛЬЕФ

	Реки и озера
	Реки и озера пересыхающие
	Озера соленые
	Сухие русла рек (вади)
	Каналы судоходные
	Болота, солончаки
	• 7495 1637
	Отметки высот и урезов воды над уровнем моря в метрах
	1594
	Отметки глубин в метрах
	* <i>Влк. Рувс</i>
	Вулканы
	≅ 1871
	Перевалы

## ПРОЧИЕ ОБЪЕКТЫ

	Пески
	Коралловые рифы
<i>П А М И Р</i> САХАРА	Названия орографических объектов и географических областей

**ФРАНЦИЯ**

названия государств

## БАВАРИЯ

названия административных единиц государств

## Кюрасао

(Нид.)

названия зависимых территорий и территорий с особым статусом

## СПИСОК СОКРАЩЕНИЙ В ТЕКСТЕ

барр. — баррель	кол-во — количество	С — север
В — восток	коэф. — коэффициент	с/х — сельское хозяйство
ВВП — валовой внутренний продукт	куб. — кубический	сев. — северный
взросл. — взрослый	л — литр	сер. — середина
вост. — восточный	мес. — месяц	ср. — средний
вулк. — вулкан	млн — миллион	ср. Т — средняя температура
г. — гора	млрд — миллиард	среднегод. — среднегодовой
гос-во — государство	н.э. — нефтяной эквивалент	сут. — сутки
гр. — группа	об-во — общество	т — тонна
до н.э. — до нашей эры	о. — остров	тыс. — тысяча
(н.э. — нашей эры)	о-ва — острова	хоз-во — хозяйство
З — запад	п-в — полуостров	хр. — хребет
законодат. — законодательная	п-ва — полуострова	чел. — человек
зап. — западный	пр-во — производство	Ю — юг
исполнит. — исполнительная	пром-ть — промышленность	юж. — южный
кв. — квадратный	промышл. — промышленный	\$ — доллар
км — километр	р-ны — районы	

ЕС — Европейский союз (European Union, EU)

МВФ — Международный валютный фонд (International Monetary Fund, IMF)

НАТО — Организация Североатлантического договора (North Atlantic Treaty Organization, NATO)

ОАГ — Организация американских государств (Organization of American States, OAS)

ОАЕ — Организация африканского единства (Organization of African Unity, OAU)

ООН — Организация Объединенных Наций (United Nations Organization, UNO)

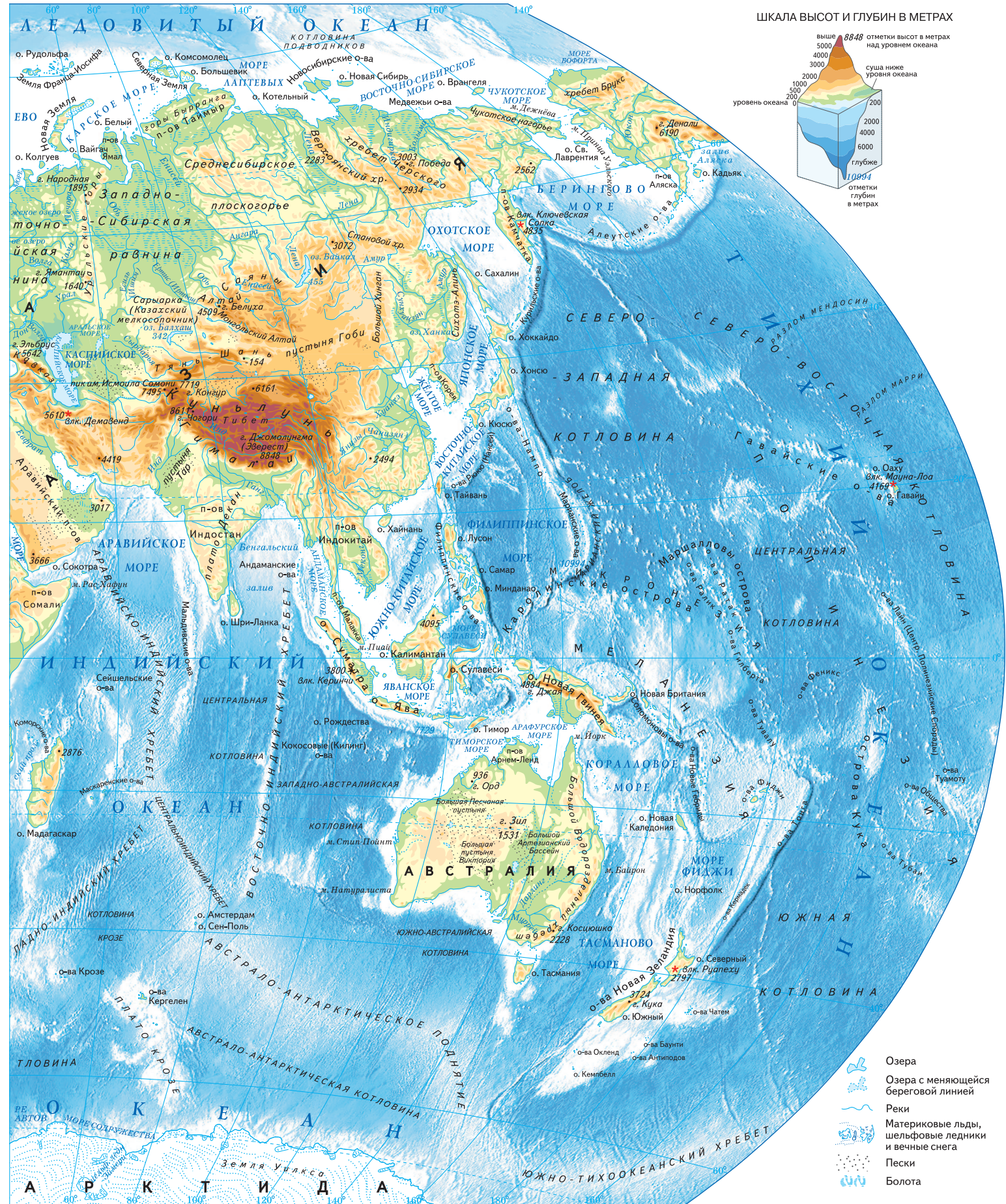
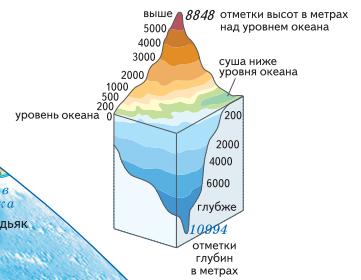
СЕ — Совет Европы (Council of Europe, CE)

СНГ — Содружество Независимых Государств

ФИЗИЧЕСКАЯ КАРТА МИРА



ШКАЛА ВЫСОТ И ГЛУБИН В МЕТРАХ



- Озера
- Озера с меняющейся береговой линией
- Реки
- Материковые льды, шельфовые ледники и вечные снега
- Пески
- Болота

Масштаб 1:80 000 000 (в 1 см 800 км)

ПОЛИТИЧЕСКАЯ КАРТА МИРА

- УСЛОВНЫЕ ОБОЗНАЧЕНИЯ**
- НАСЕЛЕННЫЕ ПУНКТЫ**
- Москва Столицы государств
  - Гибралтар Центры зависимых территорий и территорий с особым статусом
  - Омск Прочие населенные пункты
- ГОСУДАРСТВА И ТЕРРИТОРИИ**
- ФРАНЦИЯ** Государства
  - Майотта** Зависимые территории и территории с особым статусом
  - (Брит.)** Государственная принадлежность зависимых территорий и островов



Цифрами на карте обозначены

- | ЕВРОПА                 | АМЕРИКА                     | АЗИЯ            |
|------------------------|-----------------------------|-----------------|
| 1 Люксембург           | 11 Белиз                    | 17 Абхазия      |
| 2 Андорра              | 12 Доминиканская Республика | 18 Южная Осетия |
| 3 Монако               | 13 Сент-Китс и Невис        | 19 Армения      |
| 4 Лихтенштейн          | 14 Антигуа и Барбуда        | 20 Азербайджан  |
| 5 Сан-Марино           | 15 Доминика                 | 21 Кипр         |
| 6 Ватикан              | 16 Сент-Винсент и Гренадины | 22 Ливан        |
| 7 Босния и Герцеговина |                             | 23 Сирия        |
| 8 Черногория           |                             | 24 Израиль      |
| 9 Албания              |                             | 25 Палестина    |
| 10 Северная Македония  |                             |                 |

Масштаб 1:40 000 000 (в 1 см 400 км)



## Примечания.

- Международно-правовой режим Антарктиды и других территорий, расположенных южнее 60° ю. ш., регулируется Договором об Антарктике от 1 декабря 1959 г.
- Остров Майотта фактически находится под административным управлением Франции. Резолюциями Генеральной Ассамблеи ООН, принятыми в рамках процесса деколонизации, подтверждён суверенитет Союза Коморских Островов над островом Майотта.
- Фолклендские (Мальвинские) Острова — спорная между Великобританией и Аргентиной территория, находится под административным управлением Великобритании.
- Архипелаг Чагос фактически находится под административным управлением Великобритании. Резолюциями Генеральной Ассамблеи ООН, принятыми в рамках процесса деколонизации, архипелаг признаётся неотъемлемой частью территории Маврикия.
- Территории Палестины (Западный берег реки Иордан и сектор Газа) оккупированы Израилем в 1967 г. В настоящее время в рамках мирного урегулирования на Ближнем Востоке идёт процесс формирования Государства Палестина. Функцию административного центра Палестины временно выполняет Рамалла.
- Столицей Израиля является Западный Иерусалим. Вопреки резолюциям Генеральной Ассамблеи ООН Израиль считает своей столицей весь Иерусалим, что не признаётся большинством стран мира. Политическое устройство мира отражено по состоянию на август 2025 г.

## государства:

## АФРИКА

26	Иордания	34	Гамбия
27	Кувейт	35	Гвинея-Бисау
28	Бахрейн	36	Сьерра-Леоне
29	Катар	37	Сан-Томе и Принсипи
30	ОАЭ	38	Экваториальная Гвинея
31	Бруней	39	Джибути
32	Восточный Тимор	40	Руанда
33	Сингапур	41	Бурунди
		42	Малави
		43	Эсватини
		44	Лесото



# ЕВРОПА

Норвегия. Швеция. Финляндия. Дания



**ПРИРОДНЫЕ УСЛОВИЯ.** Территория занимает Скандинавский п-ов, арх. Шпицберген, о-ва Медвежий, Ян-Майен. Значительную часть занимают Скандинавские горы (г. Галлахёпиттен, 2 469 м, г. Кебнекайсе, 2 106 м). На Ю высокие плоскогорья (фьельды) — Ютунхеймен, Темарк, Норланд и др., всхолмленные равнины. Побережье изрезано глубокими фьордами (Согне, Хардангер, Нур и др.). Климат на С субарктический, на Ю умеренный, переходный от морского к континентальному. Ср. Т января: 0–2° С, на Ю на фьельдах от –12 до –14° С, июля — от 6 до 17° С.

На побережье и в горах выпадает до 2 000–3 000 мм осадков в год, на В и на равнинах — до 800 мм. Площадь покровных ледников до 5 000 км<sup>2</sup>. Реки образуют озера и водопады. Главные реки: Гломма, Каликс-Эльв, Шеллефте-Эльв, Ули-Эльв, Луле-Эльв, Турне-Эльв. На севере сосново-еловые леса, на юге смешанные, широколиственные. В пределах Фенноскандии, на Аландских о-вах берега низменные, с бухтами и шхерами. Рельеф: преобладают холмисто-моренные равнины, возвышенности Суоменсаелья и Салпаусселья. На СЗ Скандинавского нагорья г. Халтиатунтури, 1 365 м. Климат умеренный, переходный от морского к континентальному. Ср. Т января от –3 до –14° С, июля от 14 до 17° С. Ср. количество осадков — до 400 на С, до 700 мм на ЮЗ. Густая речная сеть с порогами и водопадами. Лесотундра, таежные (76%) и смешанные леса. Дания расположена на п-ове Ютландия и на 406 о-вах (Вендусселе-Ти, Шеланн, Фюн, Зеландия, Лоланд, Фальстер, Борнхольм). Рельеф: низменные равнины, главная водораздельная гряда (хоам Индиг-Скововия, 173 м). Климат умеренный, морской с мягкой зимой, прохладным летом. Ср. Т января около 0° С, июля 15–16° С. Ср. количество осадков — 700 мм. Небольшие озера и реки (наиболее протяженная — р. Гудено). Буковые и дубовые рощи, посадки сосны, ели.



## НОРВЕГИЯ КОРОЛЕВСТВО



Площадь 385,2 тыс. кв. км  
Население 5550 тыс. чел.  
Столица Осло  
Форма правления парламентская монархия  
Административное деление 15 фьельке (губерний)  
Денежная единица норвежская крона  
Официальный язык норвежский  
Религия лютеране — 72%

**Государственное устройство.** Глава государства — король. Законодательная власть: однопалатный парламент (Стортинг). Исполнительная власть — правительство, премьер-министр.

**Население.** Норвежцы (83%), саами, квенны, финны, шведы. Городское население — 81,9%; плотность населения (человек на км<sup>2</sup>) — 14,6; средний возраст — 40,6. Индекс уровня образования — 0,930. Индекс человеческого развития — 0,961.

**Экономика.** ВВП — 504,7 млрд \$. ВВП на душу населения — 87 739 \$. Структура занятости, %: с/х — 2,1, промышленность — 19,3, сфера услуг — 78,6. Инфляция потребительских цен — 2,9%. Затраты на здравоохранение (% от ВВП) — 10,5; образование — 7,6. Экспорт — 176,9 млрд \$. Импорт — 96,7 млрд \$.

**Историческая справка.** Эпоха викингов (VIII–XI). Объединение страны (конец IX–X). Отсоединение Исландии (1262–64). Датская провинция (1537). По Кильскому договору (1814) перешла к Швеции. Получила независимость (1905). Оккупация Германией (1940–45). Член ООН (1945), НАТО (1949).

## ШВЕЦИЯ КОРОЛЕВСТВО



Площадь 447,4 тыс. кв. км  
Население 10 548 тыс. чел.  
Столица Стокгольм  
Форма правления парламентская монархия  
Административное деление 21 лен (округ)  
Денежная единица шведская крона  
Официальный язык шведский  
Религия лютеране — 63%

**Государственное устройство.** Глава государства — король. Законодательная власть: однопалатный парламент (риксдаг). Исполнительная власть — правительство.

**Население.** Шведы (87%), финны (2,5%), саамы, выходцы из бывшей Югославии, датчане, норвежцы, греки и др. Городское население — 87,1%; плотность населения (человек на км<sup>2</sup>) — 23,0; средний возраст — 41,1. Индекс уровня образования — 0,918. Индекс человеческого развития — 0,952.

**Экономика.** ВВП — 638,8 млрд \$. ВВП на душу населения — 56 225 \$. Структура занятости, %: с/х — 2, промышленность — 12, сфера услуг — 86. Инфляция потребительских цен — 0,9%. Затраты на здравоохранение (% от ВВП) — 11,0; образование — 7,6. Экспорт — 197,8 млрд \$. Импорт — 193,0 млрд \$.

**Историческая справка.** Шведские викинги (кон. VIII — нач. XI). Завоевание Финляндии (XI — нач. XIV). Утрата владений в Прибалтике и Карелии (1721). Шведско-Норвежская уния (1813–1905). В Первой и Второй мировых войнах придерживалась нейтралитета. Член ЕС (1995). Член ООН (1946), Северного Совета (1952), СЕ (1995), НАТО (2024).

## ФИНЛЯНДИЯ РЕСПУБЛИКА



Площадь 338,4 тыс. кв. км  
Население 5608 тыс. чел.  
Столица Хельсинки  
Форма правления парламентская республика  
Административное деление 19 областей (регионов)  
Денежная единица евро  
Официальные языки финский, шведский  
Религия лютеране — 72%

**Государственное устройство.** Глава государства — президент. Законодательная власть: однопалатный парламент. Исполнительная власть — Государственный совет, премьер-министр.

**Население.** Финны (93%), шведы (6%), саамы. Городское население — 85,3%; плотность населения (человек на км<sup>2</sup>) — 16,4; средний возраст — 43,2. Индекс уровня образования — 0,927. Индекс человеческого развития — 0,940.

**Экономика.** ВВП — 320,0 млрд \$. ВВП на душу населения — 53 522 \$. Структура занятости, %: с/х — 4,5, промышленность — 24, сфера услуг — 71,5. Инфляция потребительских цен — 0,7%. Затраты на здравоохранение (% от ВВП) — 9,2; образование — 7,2. Экспорт — 83,1 млрд \$. Импорт — 53,5 млрд \$.

**Историческая справка.** Племена емь (хяме), сумь (суоми) (I тыс. н.э.). Завоевание шведами (XII). Выборг и ЮЗ Карелии отошли к России (1721). Присоединение к России (1809). Автономия, принятие Декларации о независимости (1917). Советско-финляндская война (1939–40); часть Карельского перешейка и ЮЗ Карелии переданы СССР. Член ООН (1945), ЕС (1995), НАТО (2023).

## ДАНИЯ КОРОЛЕВСТВО



Площадь 43,1 тыс. кв. км  
Население 5963 тыс. чел.  
Столица Копенгаген  
Форма правления парламентская монархия  
Административное деление 5 регионов  
Денежная единица датская крона  
Официальный язык датский  
Религия лютеране — 76%

**Государственное устройство.** Глава государства — король. Законодательная власть: однопалатный парламент (Фолькетинг). Исполнительная власть — правительство, премьер-министр.

**Население.** Датчане (87%). Городское население — 87,8%; плотность населения (человек на км<sup>2</sup>) — 136,9; средний возраст — 42,2. Индекс уровня образования — 0,920. Индекс человеческого развития — 0,952.

**Экономика.** ВВП — 432,2 млрд \$. ВВП на душу населения — 68 300 \$. Структура занятости (%): с/х — 2,4, промышленность — 18,3, сфера услуг — 79,3. Инфляция потребительских цен — 0,6%. Затраты на здравоохранение (% от ВВП) — 10,1; образование — 7,6. Экспорт — 136,1 млрд \$. Импорт — 126,4 млрд \$.

**Историческая справка.** Германские племена (до н.э.). Завоевание данами (V–VI). Образование датского королевства (X). В войнах со Швецией потерял Сконе и Вост. Норвегию. Дания участвовала в наполеоновских войнах на стороне Франции. Датско-прусская войны (сер. XIX в.). Оккупация Германией (1940–45). Член ООН (1945), НАТО (1949), ЕС (1973).



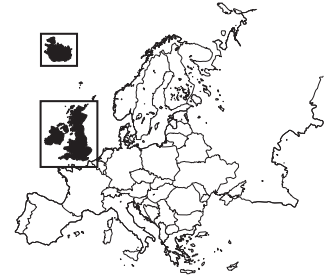
Масштаб 1:8 500 000 (в 1 см 85 км)



## ВЕЛИКОБРИТАНИЯ. ИСЛАНДИЯ. ИРЛАНДИЯ



**Природные условия.** О. Великобритания, о. Ирландия, о-ва Англы, Уайт, Нормандские, Оркнейские, Гебридские, Шетландские и др. расположены в приатлантическом секторе умеренного пояса Европы. Огромное влияние на природу оказывает море. Самые отдаленные пункты отстоят от него на 40–60 км, а в южной части — на 100–120 км. Береговая линия сильно расчленена, с заливами и бухтами, в С части с фьордами. Рельеф: в Шотландии, Сев. Ирландии, Уэльсе и Сев. Англии средневысотные горы (г. Бен-Невис, 1344 м) и возвышенности с глубоко врезанными речными долинами. На ЮВ Англии плоские низменности с возвышенными плато и грядками. Климат океанический с неустойчивой погодой циклонального типа с сильными ветрами. Ср. Т января 3–7° С, июля 11–17° С. Количество осадков — от 600 до 3 000 мм (в горах). Густая сеть рек, полноводных в течение года (Северн, Темза, Уз, Тис, Тайн, Иден, Туид и др.). В горах много озер (Лох-Ней, Лох-Ломонд, Лох-Несс, глубина до 230 м). Таежные и смешанные леса (сосна, дуб, береза), широколиственные (дуб, граб, ясень). Распространены лесные и парковые искусственные насаждения. В высокогорье — луга, верещатники, торфяники. На о. Ирландия берега низкие с заливами и фьордами. Рельеф образует низменная равнина, окруженная горами Керри (Каррантуилл, 1 041 м), Уиклоу, Донегал, Антрим. Климат умеренный океанический с мягкой зимой, прохладным летом. Ср. Т января 5–8° С, июля 14–16° С. Количество осадков — от 700 до 1 500 мм. Густая речная сеть, главная река — Шаннон, много озер: Лох-Ри, Лох-Моек, Лох-Корриб. Преобладают зеленеющие луга круглый год, вересковые и торфяные пустоши, болота. Леса (дуб, ольха, береза) сохранились в горах. На о. Исландия на СЗ, С и В скалистые берега расчленены многочисленными заливами и фьордами, на Ю — песчаные, выровненные; преобладают вулканические плато (650–980 м), горные массивы. На острове много активных вулканов (Гекла, Лаки, Аскья и др.) и более 200 гейзеров. Вулкан Хваннадалсхнукюр — 2 110 м. Ледники занимают 11,4% территории (самый обширный ледник — Ватнийскюдль). Много озер. Климат: субарктический морской, с мягкой сырой зимой и прохладным летом, благодаря Гольфстриму. Все лето делятся «белые ночи». Ср. Т января –3...–15° С, июля — до 10° С. Количество осадков — от 1 000 до 4 000 мм (на ледниках). Среди растительности преобладают мхи и травы; деревья (березы) занимают 1% площади.

ВЕЛИКОБРИТАНИЯ  
КОРОЛЕВСТВО

Площадь 242,5 тыс. кв. км  
Население 68 265 тыс. чел.  
Столица Лондон  
Форма правления

парламентарная монархия  
**Административное деление**  
4 исторических провинции (Англия, Шотландия, Уэльс, Северная Ирландия)  
**Денежная единица** фунт стерлингов  
**Официальный язык** английский  
**Религия** христиане (в основном англикане и католики) — 60%

**Государственное устройство.** Глава государства — король. Законодательная власть — двухпалатный парламент (палата общин и палата лордов). Исполнительная власть — совет министров во главе с премьер-министром.

**Население.** Англичане (80%), шотландцы (15%), уэльсцы (валлийцы), ирландцы, иммигранты из бывшей Британской империи (ок. 5%). Городское население — 83,1%; плотность населения (человек на км<sup>2</sup>) — 273; средний возраст — 40,5. Индекс уровня образования — 0,928; Индекс человеческого развития — 0,940.

**Экономика.** ВВП — 3730 млрд \$. ВВП на душу населения — 49 099 \$. Структура занятости, %: с/х — 1,3, промышленность — 15,2, сфера услуг — 83,5. Инфляция потребительских цен — 3,9%. Затраты на здравоохранение (% от ВВП) — 9,6; образование — 5,5. Протяженность сети автодорог — 397 039 км. Страна с высоким объемом промышленного

производства — 535 млрд \$. Ведущие отрасли: машиностроение, металлообработка, черная и цветная металлургия, нефтеперерабатывающая, химическая, текстильная. Крупный экспортер промышленной продукции и капитала. Добыча нефти 47,5 млн т/год, газа — 43,0 млрд м<sup>3</sup> в год. Мощный торговый флот (500 млн т грузов в год). Экспорт — 521,2 млрд \$. Импорт — 791,6 млрд \$.

**Историческая справка.** Походы в Британию Юлия Цезаря (55–54 гг. до н.э.). Распад на независимые кельтские области (V); завоевание англосаксами, принятие христианства (VII). Объединение в государство Англия (IX). Завоевание норманами (1066). Централизованная монархия (XII–XIII); покорение Ирландией (1649–51); присоединение Шотландии (1652). Буржуазная революция (1640–60). Восстания в Ирландии и Шотландии (1688–91). Англо-шотландская уния (1707) закрепила присоединение Шотландии к Англии. Возникновение (XVIII–XIX) Британской империи (Канада, Индия, Гонконг, Австралия, Новая Зеландия и др.). Англо-американская война (1812–14). Первая (1914–18) и Вторая (1939–45) мировые войны. Референдумы в Шотландии и Уэльсе о предоставлении им частичной автономии (1979). Фолклендская война между Аргентиной и Великобританией (1982). Гибель принцессы Дианы в автомобильной катастрофе (1997). Выход Великобритании из Европейского союза (Brexit) (2020). Смерть Елизаветы II (2022). Член ООН (1945), НАТО (1949), G7, G20, ОЭСР, ВТО, ОБСЕ.

ИРЛАНДИЯ  
РЕСПУБЛИКА

Площадь 70,3 тыс. кв. км  
Население 5289 тыс. чел.  
Столица Дублин  
Форма правления


парламентская республика  
**Адм. деление** 32 графств  
**Денежная единица** евро  
**Официальные языки** ирландский и английский  
**Религия** католики — 78%

**Государственное устройство.** Глава государства — президент. Законодательная власть — двухпалатный Национальный парламент. Исполнительная власть — правительство.

**Население.** Ирландцы (82%). Городское население — 63,2%; плотность населения (человек на км<sup>2</sup>) — 75; средний возраст — 38,9. Индекс уровня образования — 0,922. Индекс человеческого развития — 0,950.

**Экономика.** ВВП — 587,2 млрд \$. ВВП на душу населения — 104 272 \$. Структура занятости, %: с/х — 5, промышленность — 11, сфера услуг — 84. Затраты на здравоохранение (% от ВВП) — 7,2; образование — 3,8. Экспорт — 212,9 млрд \$. Импорт — 150,3 млрд \$.

**Историческая справка.** Кельтские племена (IV до н.э.). Вторжение норманов и англос (VIII). Присоединение к Англии (1541). Национально-освободительная война (1919–21). Статус доминиона (1921). Независимое гос-во Эйре (1937). Ирландская республика (1949). Член СЕ (1949), ООН (1955), ЕС (1973).

ИСЛАНДИЯ  
РЕСПУБЛИКА

Площадь 103,1 тыс. кв. км  
Население 395 тыс. чел.  
Столица Рейкьявик  
Форма правления

парламентская республика  
**Адм. деление** 8 регионов  
**Денежная единица** исландская крона  
**Официальный язык** исландский  
**Религия** лютеране — 70%

**Государственное устройство.** Глава государства — президент. Законодательная власть — однопалатный парламент (альтинг). Исполнительная власть — правительство, премьер-министр.

**Население.** Исландцы (94%). Городское население — 87,9%; плотность населения (человек на км<sup>2</sup>) — 3,6; средний возраст — 37,8. Индекс уровня образования — 0,926. Индекс человеческого развития — 0,959.

**Экономика.** ВВП — 32,9 млрд \$. ВВП на душу населения — 79 998 \$. Структура занятости, %: с/х — 4,8, промышленность — 22,2, сфера услуг — 73. Инфляция потребительских цен — 7,7%. Экспорт — 6,8 млрд \$. Импорт — 2,5 млрд \$.

**Историческая справка.** С 1262–64 гг. подчинена Норвегии, с 1380 г. — Дании. Независимая республика (1944). Соглашение об обороне между Исландией и США (1951). Объявление о «безъядерной зоне» (1985). С середины XX в. обсуждается вопрос о границах рыболовной зоны на исландском шельфе. Член ООН (1946), НАТО (1949).