

АТЛАС МИРА



АТЛАС РОССИИ

Издательство АСТ
Москва

УДК 912(100)
ББК 26.89(0)я6
А92

Атлас мира. Атлас России — Москва : Издательство
А92 АСТ, 2016. — 160 с. : карты, ил.

ISBN 978-5-17-094919-9

В этом издании карманного формата под общей обложкой находятся два полноценных атласа — атлас мира и атлас России. Атлас мира содержит современные политические карты всех государств мира. Картографическая информация по каждой стране дополнена краткими данными о форме правления, площади территории, численности населения, официальном языке и денежной единице. В атласе России представлены карты всех субъектов Российской Федерации. Для каждого из них приведены флаг, площадь территории и численность населения. Даны также сведения о крупнейших реках, озерах, островах и горных вершинах России. Удобный формат, насыщенность информацией, новейшие данные делают атлас привлекательным для самых широких кругов читателей.

УДК 912(100)
ББК 26.89(0)я6

ISBN 978-5-17-094919-9

© Географическая основа. Росреестр, 2013
© ООО «Издательство АСТ»

СОДЕРЖАНИЕ

АТЛАС МИРА

- 6–7 Условные обозначения
8–9 Физическая карта Мира
10–11 Политическая карта Мира

ЕВРОПА

- 12–13 Европа. Физическая карта
14–15 Зарубежная Европа. Политическая карта
16–17 Норвегия, Швеция, Финляндия, Дания, Исландия
18 Эстония, Латвия, Литва, Беларусь
19 Украина, Молдова
20–21 Великобритания, Ирландия
22–23 Франция, Монако
24–25 Бельгия, Нидерланды, Люксембург
26–27 Германия, Польша, Чехия, Словакия, Австрия
28–29 Испания, Португалия, Андорра
30–31 Италия, Швейцария, Лихтенштейн, Словения,
Хорватия, Мальта, Сан-Марино, Ватикан
32–33 Венгрия, Румыния, Босния и Герцеговина,
Сербия, Черногория, Македония, Болгария,
Албания, Греция

РОССИЙСКАЯ ФЕДЕРАЦИЯ

- 34–35 Российская Федерация. Физическая карта
36–37 Российская Федерация. Федеративное устройство

АЗИЯ

- 38–39 Азия. Физическая карта
40–41 Зарубежная Азия. Политическая карта
42 Турция, Кипр
43 Абхазия, Южная Осетия, Грузия, Армения, Азербайджан
44–45 Юго-Западная Азия
46–47 Казахстан, Узбекистан, Туркменистан,
Таджикистан, Киргизия
48–49 Китай, Монголия, КНДР, Республика Корея
50 Япония
51 Иран, Афганистан, Пакистан
52–53 Индия, Непал, Бутан, Бангладеш, Шри-Ланка, Мальдивы
54–55 Мьянма, Таиланд, Лаос, Камбоджа, Вьетнам,
Филиппины
56–57 Индонезия, Малайзия, Сингапур, Бруней,
Восточный Тимор

СОДЕРЖАНИЕ

АФРИКА

- 58–59 Африка. Физическая карта
60–61 Африка. Политическая карта
62–63 Западная Африка
64–65 Северо-Восточная Африка
66–67 Экваториальная и Южная Африка

СЕВЕРНАЯ АМЕРИКА

- 68–69 Северная Америка. Физическая карта
70–71 Северная Америка. Политическая карта
72–73 Канада
74–75 Соединенные Штаты Америки
76–77 Мексика
78–79 Центральная Америка и Антильские острова

ЮЖНАЯ АМЕРИКА

- 80–81 Южная Америка. Физическая карта
82–83 Южная Америка. Политическая карта

АВСТРАЛИЯ И ОКЕАНИЯ

- 84–85 Австралия, Океания. Физическая карта
86–87 Австралия, Океания. Политическая карта
88 Антарктида

АТЛАС РОССИИ

- 90–91 Условные обозначения
92–93 Российская Федерация. Федеративное устройство
94–95 Российская Федерация. Физическая карта
96–97 Москва
98–99 Московская область
100 Санкт-Петербург
101 Ленинградская область
102 Мурманская область
103 Республика Карелия
104–105 Новгородская, Псковская, Тверская,
Калининградская области
106 Смоленская, Брянская области
107 Калужская, Орловская, Курская области
108 Тульская, Рязанская области
109 Липецкая, Тамбовская, Воронежская области
110–111 Ростовская, Белгородская области

- 112–113 Краснодарский край, Республика Адыгея (Адыгея),
Республика Крым, Севастополь
- 114–115 Ставропольский край, Республика Дагестан,
Карачаево-Черкесская Республика, Кабардино-Балкарская
Республика, Республика Северная Осетия – Алания,
Республика Ингушетия, Чеченская Республика
- 116–117 Саратовская, Волгоградская, Астраханская области,
Республика Калмыкия
- 118 Самарская область
- 119 Республика Татарстан (Татарстан)
- 120–121 Ярославская, Ивановская, Владимирская области
- 122–123 Вологодская, Костромская области
- 124–125 Архангельская область, Ненецкий автономный округ,
Республика Коми
- 126–127 Кировская область, Удмуртская Республика
- 128–129 Нижегородская область, Республика Марий Эл,
Чувашская Республика – Чувашия, Республика
Мордовия, Ульяновская, Пензенская области
- 130–131 Республика Башкортостан, Челябинская
Оренбургская области
- 132–133 Пермский край
- 134–135 Свердловская область
- 136–137 Тюменская область, Ямало-Ненецкий и Ханты-
Мансийский–Югра автономные округа
- 138–139 Курганская, Тюменская (юг), Омская области
- 140–141 Красноярский край (север)
- 142–143 Красноярский край (юг), Республика Хакасия,
Республика Тыва
- 144 Новосибирская область
- 145 Кемеровская область
- 146–147 Томская область
- 148–149 Алтайский край, Республика Алтай
- 150–151 Иркутская область, Республика Бурятия,
Забайкальский край
- 152–153 Республика Саха (Якутия)
- 154 Магаданская область, Чукотский автономный округ
- 155 Сахалинская область
- 156 Хабаровский край, Еврейская автономная область
- 157 Амурская область, Приморский край
- 158 Камчатский край
- 159 Карта часовых поясов России

A satellite night view of Earth, showing the illuminated continents of Europe and Africa. The city lights are visible as bright yellow and white spots against the dark landmasses. The ocean is a deep blue, and the sky is a lighter blue gradient. The text 'АТЛАС МИРА' is overlaid in the upper center.

АТЛАС МИРА

УСЛОВНЫЕ ОБОЗНАЧЕНИЯ



НАСЕЛЕННЫЕ ПУНКТЫ

Шанхай □	более 5 000 000 жителей
Читтагонг □	от 2 500 000 до 5 000 000 жителей
Кёльн ⊙	от 1 000 до 2 500 000 жителей
Турку ⊙	от 100 000 до 1 000 000 жителей
Нойруппин ○	менее 100 000 жителей





СТОКГОЛЬМ ●

Столицы государств






Подчерками названий выделены:

	центры владений и территорий с особым статусом
	центры административных единиц 1-го порядка






ГРАНИЦЫ

	государственные
	полярных владений Российской Федерации
	административных единиц 1-го порядка
	демаркационные линии между КНДР и Республикой Корея, между Индией и Пакистаном в Кашмире (северная часть Кашмира находится под контролем Пакистана)


ПУТИ СООБЩЕНИЯ

	главные железные дороги
	главные автомобильные дороги
	железнодорожные паромные переправы
	морские порты
	аэропорты

ГИДРОГРАФИЯ

	реки и озера постоянные
	реки и озера пересыхающие
	сухие русла рек (вади)
	болота
	солончаки

ПРОЧИЕ ОБЪЕКТЫ

	пески
• 7495	отметки высот в метрах над уровнем моря
Влк. Гекла ▲	вулканы
Памир	подписи элементов орографии
САХАРА	названия географических областей
<i>Курльская котловина</i>	названия элементов рельефа морского дна

Шкала глубин и высот в метрах





КАРТА ОБОЗНАЧЕННЫ

- | | | | | | | |
|----------------|-----------------|------------------------|--------------|---------------|-----------------------------|-----------------------------|
| 27 Ливан | 35 Гамбия | 41 Гана | 46 Джибути | 51 Гватемала | 57 Панама | 62 Антигуа и Барбуда |
| 28 Израиль | 36 Гвинея-Бисау | 42 Того | 47 Руанда | 52 Белиз | 58 Ямайка | 63 Сент-Люсия |
| 29 Иордания | 37 Сьерра-Леоне | 43 Бенин | 48 Бурунди | 53 Гондурас | 59 Гаити | 64 Сент-Винсент и Гренадины |
| 30 Кувейт | 38 Либерия | 44 Сан-Томе и Принсипи | 49 Свазиленд | 54 Сальвадор | 60 Доминиканская Республика | 65 Гайана |
| 31 Бахрейн | 39 Кот-д'Ивуар | 45 Эритрея | 50 Лесото | 55 Никарагуа | 61 Сан-Китс и Невис | 66 Суринам |
| 32 Катар | 40 Буркина-Фасо | | | 56 Коста-Рика | | |
| 33 Таджикистан | | | | | | |
| 34 Сингапур | | | | | | |

Масштаб 1:170 000 000

