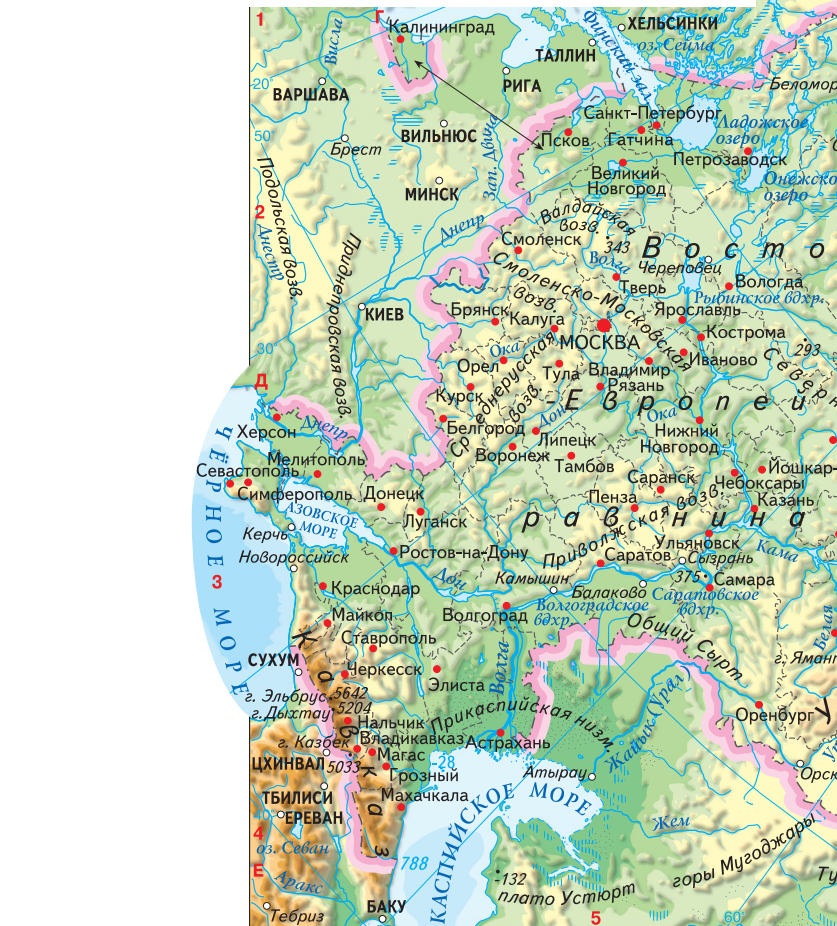


СОДЕРЖАНИЕ	
Стр.	
2–3	РОССИЙСКАЯ ФЕДЕРАЦИЯ. ФИЗИЧЕСКАЯ КАРТА 30–31
4–5	ФЕДЕРАТИВНОЕ УСТРОЙСТВО РОССИЙСКОЙ ФЕДЕРАЦИИ 30
6–7	ГЕОГРАФИЧЕСКОЕ ПОЛОЖЕНИЕ РОССИИ 31
6	Виды географического положения
	Уровни географического положения
	Потенциальный, или вероятностный, характер географического положения
6–7	Россия — государство в Евразии
7	Часовые зоны Российской Федерации
8–9	НАСЕЛЕНИЕ 34–35
	Плотность населения
8	Сейсмическая активность
9	Климатическое районирование
	Районы Крайнего Севера
	Степень благоприятности природных условий
10–11	НАРОДЫ И РЕЛИГИИ 36–37
10	Религии населения
12–13	ДВИЖЕНИЕ НАСЕЛЕНИЯ 37
12	Уровень рождаемости
	Уровень смертности
13	Естественный прирост населения
	Миграционный прирост населения
14	УРБАНИЗАЦИЯ 38
	Уровень урбанизации по субъектам федерации
	Уровень урбанизации по федеральным округам
15	ГЕРБЫ ГОРОДОВ 39
	Основные правила создания герба
	Гербы городов Центрального района
	Гербы городов Севера и Северо-Запада европейской России
16–17	ВОСТОЧНО-ЕВРОПЕЙСКАЯ РАВНИНА 40–41
16	Гербы городов Центрально-Чернозёмного района
17	Калининградская область
	Гербы городов Поволжского района
	Гербы городов Волго-Вятского района
18–19	КРЫМ. КАВКАЗ 42–43
18	История герба города Краснодар
	Крым
	Гербы городов Крыма
18–19	Кавказ 44
19	Гербы городов Северо-Кавказского района
20–21	УРАЛ 45
21	Гербы городов Уральского района
22–23	ЗАПАДНАЯ СИБИРЬ 46
23	Гербы городов Западно-Сибирского района
24–25	ВОСТОЧНАЯ СИБИРЬ 47
25	Гербы городов Восточно-Сибирского района
26–27	ДАЛЬНИЙ ВОСТОК 48
27	Гербы городов Дальневосточного района
28–29	ТОПЛИВНО-ЭНЕРГЕТИЧЕСКИЙ КОМПЛЕКС 49
28	Нефтяная промышленность
	Газовая промышленность
29	Угольная промышленность
	Электроэнергетика
	МЕТАЛЛУРГИЧЕСКИЙ КОМПЛЕКС 50–51
	Чёрная металлургия
	Драгоценные металлы. Золото
	Цветная металлургия
	Алюминиевая промышленность
	МАШИНОСТРОИТЕЛЬНЫЙ КОМПЛЕКС 52–53
	Тяжёлое машиностроение
	Транспортное машиностроение
	Сельскохозяйственное машиностроение
	Военно-промышленный комплекс (ВПК)
	АГРОКЛИМАТИЧЕСКИЕ И ЗЕМЕЛЬНЫЕ РЕСУРСЫ 54
	Агроклиматические ресурсы
	Земельные ресурсы
	Продолжительность тёплого периода
	Зоны увлажнения
	РАСТЕНИЕВОДСТВО 55
	Зерновые культуры (пшеница, рожь, рис)
	Зерновые культуры (прочие)
	Технические культуры
	(сахарная свёкла, подсолнечник)
	Технические культуры (прочие)
	ЖИВОТНОВОДСТВО.
	СЕЛЬСКОХОЗЯЙСТВЕННЫЕ РАЙОНЫ
	Животноводство
	Сельскохозяйственные районы
	ПИЩЕВАЯ И ЛЁГКАЯ ПРОМЫШЛЕННОСТИ 56
	Пищевая промышленность
	Лёгкая промышленность
	ТРАНСПОРТ 57
	Железные дороги
	Автомобильные дороги
	Речной и морской транспорт
	Воздушный транспорт
	ЭКОНОМИЧЕСКИЕ РАЙОНЫ РОССИИ 58
	Состав экономических районов
	СЕВЕРНАЯ И СЕВЕРО-ЗАПАДНАЯ РОССИЯ.
	ЭКОНОМИЧЕСКАЯ КАРТА
	ЦЕНТРАЛЬНАЯ РОССИЯ. ЭКОНОМИЧЕСКАЯ КАРТА
	ЕВРОПЕЙСКИЙ ЮГ РОССИИ. ЭКОНОМИЧЕСКАЯ КАРТА
	ПОВОЛЖЬЕ. ЭКОНОМИЧЕСКАЯ КАРТА
	УРАЛ. ЭКОНОМИЧЕСКАЯ КАРТА
	ЗАПАДНАЯ СИБИРЬ. ЭКОНОМИЧЕСКАЯ КАРТА
	ВОСТОЧНАЯ СИБИРЬ И ДАЛЬНИЙ ВОСТОК.
	ЭКОНОМИЧЕСКАЯ КАРТА
	УКАЗАТЕЛЬ
	ГЕОГРАФИЧЕСКИХ
	НАЗВАНИЙ



Российская Федерация — Россия есть демократическое федеративное правовое государство с республиканской формой правления. Наименования Российская Федерация и Россия равнозначны.

(Конституция Российской Федерации, статья 1)



- МОСКВА Столица Российской Федерации
- Тула Столицы и центры субъектов Российской Федерации
- МИНСК Столицы зарубежных государств
- Котлас Прочие населённые пункты
- Границы
- — — государственные
- — — — — полярных владений Российской Федерации
- — — — — субъектов Российской Федерации

Российская Федерация состоит из республик, краёв, областей, городов федерального значения, автономной области, автономных округов — равноправных **субъектов Российской Федерации**.
(Конституция Российской Федерации, статья 5)

Площадь Российской Федерации 17,2 млн кв. км
Протяжённость государственной границы — 60,9 тыс. км, из них морских границ — 38,8 тыс. км, сухопутных — 14,5 тыс. км, речных и озёрных — 7,6 тыс. км.

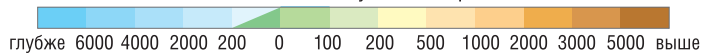


УСЛОВНЫЕ ОБОЗНАЧЕНИЯ

- 4509 Отметки высот над уровнем моря
- 3720 Отметки глубин
- * Вулканы
- Реки, пересыхающие реки
- Судоходные каналы
- Озёра пресные, солёные
- Болота
- Солончаки
- Пески
- Материковый лёд

(71,7) Длина дуги одного градуса параллели в километрах
Длина одного градуса по меридиану всегда равна 111,3 км

Шкала высот и глубин в метрах



Масштаб 1:24 000 000



Флаг и герб Российской Федерации



В составе Российской Федерации:
 24 республики, 9 краёв, 48 областей, 1 автономная область, 4 автономных округа, 3 города федерального значения.
 Республики и автономии называются **национально-территориальными образованиями**. Народ, чьё имя указано в названии национального субъекта, называется **титულным**.
 Края, области и города федерального значения называются **государственно-территориальными образованиями**. Все субъекты федерации равноправны между собой.

Россия — государство с республиканской формой правления. Главой государства является президент. Законодательную власть осуществляет Федеральное Собрание, которое состоит из двух палат — Совета Федерации и Государственной Думы. Исполнительная власть принадлежит правительству.

Федеральные округа Российской Федерации:
 Северо-Западный
 Центральный
 Южный
 Поволжский
 Северо-Кавказский
 Уральский
 Сибирский
 Дальневосточный



УСЛОВНЫЕ ОБОЗНАЧЕНИЯ

- МОСКВА Столица Российской Федерации
- Тула Столицы и центры субъектов Российской Федерации
- МИНСК Столицы зарубежных государств
- Котлас Прочие населённые пункты
- Границы
- — — государственные границы полярных владений Российской Федерации
- — — — — границы субъектов Российской Федерации
- — — — — границы федеральных округов Российской Федерации

314,4 тыс. км² Площади субъектов Российской Федерации

Цифрами на карте обозначены:

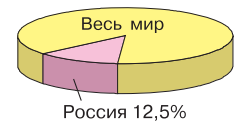
- | | |
|------------------------------------|--|
| 1 Ленинградская область | 13 Карачаево-Черкесская Республика |
| 2 Новгородская область | 14 Кабардино-Балкарская Республика |
| 3 Удмуртская Республика | 15 Республика Северная Осетия — Алания |
| 4 Республика Марий Эл | 16 Республика Ингушетия |
| 5 Нижегородская область | 17 Чеченская Республика |
| 6 Чувашская Республика — Чувашия | 18 Республика Дагестан |
| 7 Республика Мордовия | 19 Республика Крым |
| 8 Республика Татарстан (Татарстан) | 20 Кемеровская область — Кузбасс |
| 9 Краснодарский край | 21 Еврейская автономная область |
| 10 Ставропольский край | 22 Запорожская область |
| 11 Республика Калмыкия | I Германия IV Турция |
| 12 Республика Адыгея (Адыгея) | II Молдавия V Южная Осетия |
| | III Абхазия VI Азербайджан |

Примечания. 1. Названия областей, одноимённые с их центрами, на карте не подписаны. 2. Граница между Республикой Ингушетия и Чеченской Республикой на карте не показана. В соответствии с Законом Российской Федерации «Об образовании Ингушской Республики в составе Российской Федерации» от 4 июня 1992 г. для подготовки правовых и организационных мероприятий по государственно-территориальному разграничению установлен переходный период.

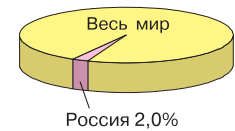
Федеративное устройство Российской Федерации отражено на май 2025 г.



Доля России в обитаемой территории Земли



Доля России в населении Земли



ВИДЫ ГЕОГРАФИЧЕСКОГО ПОЛОЖЕНИЯ

В зависимости от решения конкретных задач рассматривают разные виды географического положения.

Математико-географическое положение объекта, в том числе государства — это положение в системе географических координат.

Физико-географическое положение территории определяют относительно природных объектов соответствующего ранга. Физико-географическое положение определяет многие особенности природы и условия жизни населения.

Эколого-географическое положение определяется относительно факторов, влияющих на экологическое состояние территории или относительно районов экологических бедствий.

Культурно-географическое положение объекта определяется относительно центров развития культуры, культурно-исторических памятников, а также относительно возможностей взаимопроникновения культур и культурного сотрудничества.

Экономико-географическое положение во многом определяет возможности и условия для хозяйственной деятельности людей. Например, наличие полезных ископаемых и технических возможностей для их добычи позволяет развивать те или иные отрасли хозяйства.

Отсутствие некоторых условий может определить экономическую целесообразность или, наоборот, нецелесообразность развития разных отраслей хозяйства.

Геополитическое положение страны определяется относительно пограничных государств, «горячих точек», возможных военных конфликтов, потенциальной террористической угрозы.

УРОВНИ ГЕОГРАФИЧЕСКОГО ПОЛОЖЕНИЯ

Анализ и возможная оценка пространственных отношений между объектами:

- в глобальном (или в планетарном) масштабе называется **макроположением**;
- в Евразии, в Европе или в Азии называется **мезоположением**;
- ближнего окружения называется **микрорположением**.

ПОТЕНЦИАЛЬНЫЙ, ИЛИ ВЕРОЯТНОСТНЫЙ, ХАРАКТЕР ГЕОГРАФИЧЕСКОГО ПОЛОЖЕНИЯ

Географическое положение может способствовать или даже благоприятствовать развитию территории в том или ином направлении. Например, благоприятный климат, красивая природа, наличие исторических памятников могут способствовать развитию туризма, но эти возможности могут не использоваться в конкретных исторических и социальных условиях.