

АТЛАС

автодорог России
стран СНГ и Балтии
(приграничные районы)

Москва
Издательство АСТ
Дизайн. Информация. Картография

УДК 912(47+57)
ББК 39.31я6
А92

ПРЕДИСЛОВИЕ

Дорогие читатели, у вас в руках новый Атлас автомобильных дорог России и прилегающих территорий.

Атлас включает автодорожные карты масштабов 1:300 000, 1:750 000, 1:1 500 000, 1:3 750 000, 1:5 000 000, основы которых составлены с привлечением топографических материалов и статистических данных.

В Атласе принята классификация дорог по их техническим характеристикам (число полос движения, покрытие и т. д.). По автодорогам указаны расстояния между населенными пунктами и точками пересечения дорог, аэропорты, морские и речные порты, авто- и железнодорожные паромы, оборудованные пункты пропуска автомобильного транспорта на государственной границе России, границы государственных заповедников, а также выделены дороги федерального значения и на них указаны номера, как российские, так и европейские.

В конце Атласа помещен Указатель названий населенных пунктов.

Атлас автодорог России, стран СНГ и Балтии (приграничные районы). — Москва : Дизайн. Информация. Картография : Издательство АСТ, 2016. — 143, А92 [1] с. : карты.

ISBN 978-5-17-099618-6 (ООО «Издательство АСТ») (Атлас (обл.))
ISBN 978-5-287-00698-3 (ИПЦ «Дизайн. Информация. Картография»)

ISBN 978-5-17-099617-9 (ООО «Издательство АСТ») (Атлас (7 БЦ))
ISBN 978-5-287-00689-3 (ИПЦ «Дизайн. Информация. Картография»)

УДК 912(47+57)
ББК 39.31я6

© Роскартография — географическая основа, 2002
© ВТУ ГШ — географическая основа, 2002
© ИПЦ «Дизайн. Информация. Картография», 2009
© ООО «Издательство АСТ»

СОДЕРЖАНИЕ

	Масштабы	№№ страниц
Дорожные знаки.		4 – 7
Схема расположения листов карт.		8 – 9
Схема федеральных дорог России.		10 – 11
Условные обозначения.		12 – 13
Москва и окрестности.	1 : 300 000.	14 – 15
Карты автомобильных дорог.	1 : 750 000.	16 – 27
	1 : 1 500 000.	28 – 42
	1 : 2 000 000.	42
	1 : 1 500 000.	44 – 67
	1 : 3 750 000.	68 – 106
	1 : 5 000 000.	108 – 109
Указатель названий населенных пунктов.		110 – 143

ДОРОЖНЫЕ ЗНАКИ

1. ПРЕДУПРЕЖДАЮЩИЕ ЗНАКИ



1.1 «Железнодорожный переезд со шлагбаумом»



1.2 «Железнодорожный переезд без шлагбаума»



1.3.1 «Однопутная железная дорога»



1.3.2 «Многопутная железная дорога»



1.4.1–1.4.6 «Приближение к железнодорожному переезду»



1.5 «Пересечение с трамвайной линией»



1.6 «Пересечение с равнозначных дорог»



1.7 «Пересечение с круговым движением»



1.8 «Светофорное регулирование»



1.9 «Разводной мост»



1.10 «Выезд на набережную»



1.11.1, 1.11.2 «Опасный поворот»



1.12.1, 1.12.2 «Опасные повороты»



1.13 «Крутой спуск»



1.14 «Крутой подъем»



1.15 «Скользкая дорога»



1.16 «Неровная дорога»



1.17 «Искусственная неровность»



1.18 «Выброс гравия»



1.19 «Опасная обочина»



1.20.1–1.20.3 «Сужение дороги»



1.21 «Двустороннее движение»



1.22 «Пешеходный переход»



1.23 «Дети»



1.24 «Пересечение с велосипедной или велосипедной дорожкой»



1.25 «Дорожные работы»



1.26 «Перегон скота»



1.27 «Дикие животные»



1.28 «Падение камней»



1.29 «Боковой ветер»



1.30 «Низколетающие самолеты»



1.31 «Тоннель»



1.32 «Затор»



1.33 «Прочие опасности»



1.34.1–1.34.3 «Направление поворота»

2. ЗНАКИ ПРИОРИТЕТА



2.1 «Главная дорога»



2.2 «Конец главной дороги»



2.3.1 «Пересечение с второстепенной дорогой»



2.3.2–2.3.5 «Примыкание второстепенной дороги»



2.3.6–2.3.7 «Примыкание второстепенной дороги»



2.4 «Уступите дорогу»



2.5 «Движение без остановки запрещено»



2.6 «Преимущество встречного движения»



2.7 «Преимущество перед встречным движением»

3. ЗАПРЕЩАЮЩИЕ ЗНАКИ



3.1 «Въезд запрещен»



3.2 «Движение запрещено»



3.3 «Движение механических транспортных средств запрещено»



3.4 «Движение грузовых автомобилей запрещено»



3.5 «Движение мотоциклов запрещено»



3.6 «Движение тракторов запрещено»



3.7 «Движение с прицепом запрещено»



3.8 «Движение грузовых автомобилей запрещено»



3.9 «Движение на велосипедах запрещено»



3.10 «Движение пешеходов запрещено»



3.11 «Ограничение массы»



3.12 «Ограничение массы, приходящейся на ось транспортного средства»



3.13 «Ограничение высоты»



3.14 «Ограничение ширины»



3.15 «Ограничение длины»



3.16 «Ограничение минимальной дистанции»



3.17.1 «Таможня»



3.17.2 «Опасность»



3.17.3 «Контроль»



3.18.1 «Поворот направо запрещен»



3.18.2 «Поворот налево запрещен»



3.19 «Разворот запрещен»



3.20 «Обгон запрещен»



3.21 «Конец зоны запрещения обгона»



3.22 «Обгон грузовым автомобилям запрещен»



3.23 «Конец зоны запрещения обгона грузовым автомобилям»



3.24 «Ограничение максимальной скорости»



3.25 «Конец зоны ограничения максимальной скорости»



3.26 «Подача звукового сигнала запрещена»



3.27 «Остановка запрещена»



3.28 «Стоянка запрещена»



3.29 «Стоянка запрещена по нечетным числам месяца»



3.30 «Стоянка запрещена по четным числам месяца»



3.31 «Конец зоны всех ограничений»



3.32 «Движение транспортных средств с опасными грузами запрещено»



3.33 «Движение транспортных средств с взрывчатыми и легко воспламеняющимися грузами запрещено»

4. ПРЕДПИСЫВАЮЩИЕ ЗНАКИ



4.1.1 «Движение прямо»



4.1.2 «Движение направо»



4.1.3 «Движение налево»



4.1.4 «Движение прямо или направо»



4.1.5 «Движение прямо или налево»



4.1.6 «Движение направо или налево»



4.2.1 «Объезд препятствия справа»



4.2.2 «Объезд препятствия слева»



4.2.3 «Объезд препятствия справа или слева»



4.3 «Круговое движение»



4.4.1 «Велосипедная дорожка или полоса для велосипедистов»



4.4.2 «Конец велосипедной дорожки или полосы для велосипедистов»



4.5.1 «Пешеходная дорожка»



4.5.2 «Пешеходная и велосипедная дорожка с совмещенным движением (велосипедная дорожка с совмещенным движением)»



4.5.3 «Конец пешеходной и велосипедной дорожки с совмещенным движением (конец велосипедной дорожки с совмещенным движением)»



4.5.4 «Пешеходная и велосипедная дорожка с разделением движения»



4.5.6, 4.5.7 «Конец пешеходной и велосипедной дорожки с разделением движения (конец велосипедной дорожки с разделением движения)»



4.6 «Ограничение минимальной скорости»



4.7 «Конец ограничения минимальной скорости»



4.8 «Направление движения транспортных средств с опасными грузами»: 4.8.1 – прямо; 4.8.2 – направо; 4.8.3 – налево



5. ЗНАКИ ОСОБЫХ ПРЕДПОЧТЕНИЙ



5.1 «Автомагистраль»



5.2 «Конец автомагистрали»



5.3 «Дорога для автомобилей»



5.4 «Конец дороги для автомобилей»



5.5 «Дорога с односторонним движением»



5.6 «Конец дороги с односторонним движением»



5.7.1, 5.7.2 «Выезд на дорогу с односторонним движением»



5.8 «Реверсивное движение»



5.9 «Конец реверсивного движения»



5.10 «Выезд на дорогу с реверсивным движением»



5.11.1 «Дорога с полосой для маршрутных транспортных средств»



5.11.2 «Дорога с полосой для велосипедистов»



5.12.1 «Конец дороги с полосой для маршрутных транспортных средств»



5.12.2 «Конец дороги с полосой для велосипедистов»



5.13.1, 5.13.2 «Выезд на дорогу с полосой для маршрутных транспортных средств»



5.13.3, 5.13.4 «Выезд на дорогу с полосой для велосипедистов»



5.14 «Полоса для маршрутных транспортных средств»



5.14.1 «Конец полосы для маршрутных транспортных средств»



5.15.1, 5.15.2 «Направления движения по полосам»



5.15.3 «Начало полосы»



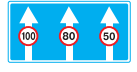
5.15.4 «Начало полосы»



5.15.5, 5.15.6 «Конец полосы»



5.15.7 «Направление движения по полосам»



5.15.8 «Число полос»



5.16 «Место остановки автобуса и (или) троллейбуса»



5.17 «Место остановки трамвая»



5.18 «Место стоянки легковых такси»



5.19.1, 5.19.2 «Пешеходный переход»



5.20 «Искусственная неровность»



5.21 «Жилая зона»



5.22 «Конец жилой зоны»



5.23.1, 5.23.2 «Начало населенного пункта»



5.24.1, 5.24.2 «Конец населенного пункта»



5.25 «Начало населенного пункта»



5.26 «Конец населенного пункта»



5.27 «Зона с ограничениями стоянки»



5.28 «Конец зоны с ограничениями стоянки»



5.29 «Зона регулируемой стоянки»



5.30 «Конец зоны регулируемой стоянки»



5.31 «Зона с ограничением максимальной скорости»



5.32 «Конец зоны с ограничением максимальной скорости»



5.33 «Пешеходная зона»



5.34 «Конец пешеходной зоны»

6. ИНФОРМАЦИОННЫЕ ЗНАКИ



6.1 «Общие ограничения максимальной скорости»



6.2 «Рекомендуемая скорость»



6.3.1 «Место для разворота»



6.3.2 «Зона для разворота»



6.4 «Парковка»



6.5 «Полоса аварийной остановки»



6.6 «Подземный пешеходный переход»



6.7 «Надземный пешеходный переход»



6.8.1–6.8.3 «Тупик»



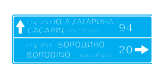
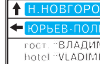
6.9.1 «Предварительный указатель направлений»




6.9.2 «Предварительный указатель направления»



6.9.3 «Схема движения»



6.10.1 «Указатель направлений»



6.10.2 «Указатель направления»



6.11 «Наименование объекта»



6.12 «Указатель расстояний»



6.13 «Километровый знак»



6.14.1, 6.14.2 «Номер маршрута»



6.15.1–6.15.3 «Направление движения для грузовых автомобилей»



7. ЗНАКИ СЕРВИСА



7. ЗНАКИ ДОПОЛНИТЕЛЬНОЙ ИНФОРМАЦИИ (таблички)

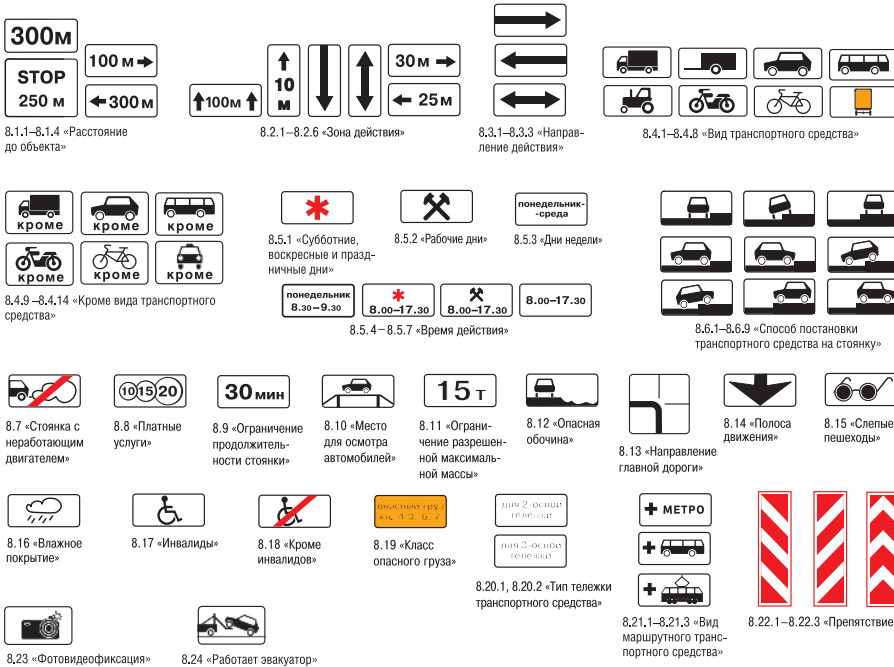


СХЕМА РАСПОЛОЖЕНИЯ ЛИСТОВ КАРТ



ЦИФРЫ НА СХЕМЕ ОБОЗНАЧЕНЫ:

- | | | |
|--------------------------------|-----------------------------------|--------------------------------------|
| 1 Удмуртская Республика | 6 Ставропольский край | 10 Республика Северная Осетия-Алания |
| 2 Республика Марий Эл | 7 Республика Адыгея (Адыгея) | 11 Республика Ингушетия |
| 3 Чувашская Республика-Чувашия | 8 Карачаево-Черкесская Республика | 12 Чеченская Республика |
| 4 Республика Мордовия | 9 Кабардино-Балкарская Республика | |
| 5 Краснодарский край | | |

Примечания. 1. Названия субъектов Российской Федерации, одноименные с их центрами, на схеме не подписаны, кроме тех, в состав которых входят автономные округа.









































2. Граница между Республикой Ингушетия и Чеченской Республикой на схеме не показана. В соответствии с Законом Российской Федерации "Об образовании Ингушской Республики в составе Российской Федерации" от 4 июня 1992г. для подготовки правовых и организационных мероприятий по государственно-территориальному разграничению установлен переходный период.



Примечания. 1. Названия субъектов Российской Федерации, одноименные с их центрами, на схеме не подписаны, кроме тех, в состав которых входят автономные округа.

2. Граница между Республикой Ингушетия и Чеченской Республикой на схеме не показана. В соответствии с Законом Российской Федерации "Об образовании Ингушской Республики в составе Российской Федерации" от 4 июня 1992г. для подготовки правовых и организационных мероприятий по государственно-территориальному разграничению установлен переходный период.

У С Л О В Н Ы Е

ПУТИ СООБЩЕНИЯ		НАСЕЛЕННЫЕ ПУНКТЫ			
Автомобильные дороги			автострады	ОМСК  	более 1 000 000 жителей
			с покрытием	ПЕНЗА  	от 500 000 до 1 000 000 жителей
			без покрытия	ЭЛИСТА  	от 100 000 до 500 000 жителей
			прочие	Лобня  	от 50 000 до 100 000 жителей
			Номера автомобильных дорог европейской сети	Гжель  	менее 50 000 жителей
			Номера федеральных автомобильных дорог России	АДЛЕР  	отдаленные части города
			Указатели и расстояния в километрах между крупными городами или перекрестками федеральных автомобильных дорог России	МОСКВА 	Столицы государств
			Километровые знаки и расстояния между ними в километрах	ПЕНЗА 	Центры субъектов Российской Федерации
			Железные дороги	ГРАНИЦЫ	
		<i>пар.</i>	Морские автомобильные паромы, озерные и речные паромные переправы		Государственные
		Морские железнодорожные паромы		Полярных владений Российской Федерации	
		Морские и речные порты		Субъектов Российской Федерации	
		Судоходные каналы		Таможенные автомобильные переходы на государственной границе Российской Федерации	
 		Международные аэропорты. Аэропорты			
ПРОЧИЕ ОБЪЕКТЫ					
		Реки. Пересыхающие реки			
		Каналы мелиоративные			
		Озера, водохранилища			
		Непостоянная или неопределенная береговая линия			
		Заповедники и национальные парки			

ОБОЗНАЧЕНИЯ

УКАЗАТЕЛИ СТРАНИЦ КАРТ СМЕЖНЫХ ТЕРРИТОРИЙ



Карты масштаба 1 : 750 000



Карты масштаба 1 : 3 750 000



Карты масштаба 1 : 1 500 000



Карты масштаба 1 : 5 000 000

СОКРАЩЕНИЯ, ПРИНЯТЫЕ НА КАРТАХ АТЛАСА

АВТ. ОБЛ. - автономная область	им. - имени	Нов. - Новый (-ая, -ое)	Рус. - Русский (-ая)
АВТ. ОКР. - автономный округ	кан. - канал	о., о-ва - остров, острова	Рыб. - Рыбачья (-ьи)
азрп. - аэропорт	Кр., Красн. - Красный (-ая, -ые, -ое)	ОБЛ. - область	Св. - Святой
Бел. - Белый	лаг. - лагуна	оз. - озеро	свх. - совхоз
Бол. - Большой	Лев. - Левый (-ая, -ые, -ое)	пар. - паромная переправа	Сев. - Северный
бух. - бухта	м. - мыс	п-ов - полуостров	Сред. - Средний (-ая, -ие, -ее)
вдхр. - водохранилище	Мал. - Малый (-ая, -ые, -ое)	п., пос. - поселок	Стар. - Старый (-ая, -ые)
Вел. - Великий	МТФ - молочно-товарная ферма	Прав. - Правый	Сух. - Сухая
Верх. - Верхний (-ая, -ие, -ее)	Морд. - Мордовский (-ая, -ие)	пр., прол. - пролив	Тат. - Татарский (-ая, -ие)
вкз. - вокзал	НАЦ. - национальный	ПРИРОД. - природный	Удм. - Удмуртский (-ое)
Дальн. - Дальний	Ниж. - Нижний (-ая, -ие, -ее)	просп. - проспект	ул. - улица
зал. - залив		прот. - протока	ш. - шоссе
ЗАПОВ. - заповедник		ПТФ. - птицеводная ферма	Юж. - Южный
зимн. - зимник		РЕСП. - республика	

Адыг.	- Республика Адыгея	Кит.	- Китай	Сарат.	- Саратовская обл.
Алт.	- Алтайский край	Коми	- Республика Коми	Сахалин.	- Сахалинская обл.
Алтай	- Республика Алтай	Костром.	- Костромская обл.	Свердл.	- Свердловская обл.
Амур.	- Амурская обл.	Краснод.	- Краснодарский край	Сев. Осет.	- Республика Северная Осетия-Алания
Арханг.	- Архангельская обл.	Краснояр.	- Красноярский край	Смол.	- Смоленская обл.
Астрахан.	- Астраханская обл.	Крым	- Республика Крым	Ставроп.	- Ставропольский край
Башк.	- Республика Башкортостан	Курган.	- Курганская обл.	Тамб.	- Тамбовская обл.
Белг.	- Белгородская обл.	Курск.	- Курская обл.	Тат.	- Республика Татарстан (Татарстан)
Брянск.	- Брянская обл.	Латв.	- Латвия	Твер.	- Тверская обл.
Бурят.	- Республика Бурятия	Лен.	- Ленинградская обл.	Томск.	- Томская обл.
Владимир.	- Владимирская обл.	Липец.	- Липецкая обл.	Тульск.	- Тульская обл.
Волгогр.	- Волгоградская обл.	Магад.	- Магаданская обл.	Тыва	- Республика Тыва
Волог.	- Вологодская обл.	Мар. Эл	- Республика Марий Эл	Тумен.	- Тюменская обл.
Воронеж.	- Воронежская обл.	Молд.	- Молдавия	Удм.	- Удмуртская Республика
Даг.	- Республика Дагестан	Монг.	- Монголия	Узб.	- Узбекистан
Евр.	- Еврейская авт. обл.	Мордов.	- Республика Мордовия	Ульян.	- Ульяновская обл.
Забайк.	- Забайкальский край	Моск.	- Московская обл.	Укр.	- Украина
Иван.	- Ивановская обл.	Мурм.	- Мурманская обл.	Хабар.	- Хабаровский край
Ингуш.	- Республика Ингушетия	Нижег.	- Нижегородская обл.	Хакас.	- Республика Хакасия
Иркут.	- Иркутская обл.	Новг.	- Новгородская обл.	Ханты-Манс.	- Ханты-Мансийский авт. окр. - Югра
Каб.-Балк.	- Кабардино-Балкарская Республика	Новосиб.	- Новосибирская обл.	Челяб.	- Челябинская обл.
Калинингр.	- Калининградская обл.	Омск.	- Омская обл.	Чечен.	- Чеченская Республика
Калм.	- Республика Калмыкия	Орен.	- Оренбургская обл.	Читин.	- Читинская обл.
Калуж.	- Калужская обл.	Орл.	- Орловская обл.	Чуваш.	- Чувашская Республика - Чувашия
Камч.	- Камчатский край	Пенз.	- Пензенская обл.	Чукот.	- Чукотский авт. окр.
Карач. Черк.	- Карачаево-Черкесская Республика	Перм.	- Пермский край	Якут.	- Республика Саха (Якутия)
Карел.	- Республика Карелия	Примор.	- Приморский край	Ямало-Ненец.	- Ямало-Ненецкий авт. окр.
Кемер.	- Кемеровская обл.	Псков.	- Псковская обл.	Яросл.	- Ярославская обл.
Киров.	- Кировская обл.	Ростов.	- Ростовская обл.		
		Рум.	- Румыния		
		Рязан.	- Рязанская обл.		
		Самар.	- Самарская обл.		

