

Наталья Андрианова

Иллюстраторы
Алиса Первухина, Кристина Ёлкина

ЧУДЕСА СВЕТА

ДЛЯ ДЕТЕЙ

2-е издание, исправленное и дополненное



 **БОМБОРА**
ИЗДАТЕЛЬСТВО
Москва

Содержание

Чудеса света, созданные природой

Непостижимые джунгли Амазонки.....	5
Гремящие водопады Игуасу.....	11
Высочайший водопад Анхель.....	14
Лес чудес Эль-Юнке.....	17
Море в Большом каньоне.....	21
Гиганты-приливы в заливе Фанди.....	26
Австралия и Океания.....	30
Скала утренней зари Улуру.....	30
Фьорд Милфорд-Саунд.....	35
«Драконья» бухта Халонг.....	40
Цветущий остров Чеджу.....	44
Богатство национального парка «Комодо».....	48
Подземная река Пуэрто-Принсеса.....	51
Нефритовая гора.....	55
Что скрывает лес Сундарбан.....	58
Изумительные Мальдивы.....	63
Миниатюрный архипелаг Бу-Тина.....	66
Пещера Джейта.....	68
Оживляющее Мёртвое море.....	70
Целебные грязевые вулканы.....	72
Европа.....	75
Бушующий Везувий.....	75
Альпинистский рай Маттерхорн.....	78
Чёрный-чёрный лес.....	81



Африка	85
Конец света близ Столовой горы	85

Чудеса подводного мира

Что скрывает Красное море.....	91
Империя кораллов.....	94
Голубая дыра Белиза.....	97
Глубоководные впадины.....	99
Глубочайшее озеро планеты.....	102
Подводный мир Палау.....	107
Острова черепах-гигантов.....	110

Чудеса, сотворённые человеком

7 чудес света древнего мира	114
Висячие сады Семирамиды в Вавилоне.....	116
Статуя Зевса в Олимпии.....	120
Колосс Родосский	122
Храм Артемиды Эфесской.....	124
Гробница Мавсола в Галикарнасе	126
Александрийский маяк	128
Пирамиды Гизы	130
Новые чудеса света	133
Город в розовых тонах	134
Гигантская арена Колизей.....	136
Великая Китайская стена.....	138
Кружевной Тадж-Махал в Агре	142
Город древних инков Мачу-Пикчу.....	146
Пирамиды майя Чичен-Ица в Мексике.....	150
Статуя Христа-Искупителя в Рио-де-Жанейро в Бразилии.....	154




Чудеса света, созданные природой

Непостижимые джунгли Амазонки

Ай! — Маша шлёпнулась в траву.
От вращения в волшебном вихре у неё не-
много кружилась голова.

— Это же настоящие джунгли! Как в передаче о природе! Неужели мы оказались в Южной Америке? Не может быть... Это просто мне кажется...



7 новых чудес природы

1. Самая длинная река мира Амазонка и ее джунгли (Южная Америка)
2. Водопады Игуасу (Южная Америка)
3. Вьетнамская бухта Халонг (Азия)
4. Остров Чеджу в Южной Корее (Азия)
5. Национальный парк Комодо в Индонезии (Азия)
6. Самая крупная подземная река Пуэрто-Принсеса (Азия)
7. Национальный парк Столовая гора в ЮАР (Африка)

Маша не верила своим глазам, осматриваясь вокруг.

— Ой! — воскликнул Саша, потому что ему на голову приземлился свиток. — А это что такое?

Дети торопливо развернули полотно, которое совсем не походило на бумагу, а больше напоминало кусочек кожи.

— Семь новых чудес природы... — растерянно произнёс Саша. — Посмотри, Маша, тут есть джунгли Амазонки!

— И надпись словно подсвечивается, — восхищённо сказала девочка, увидев такое волшебство.



Ядовитая лягушка

— Похоже, медальон перенёс нас в Южную Америку. — Саша повертел в руках украшение. — Ты же вроде мечтала побывать в джунглях Амазонки. Все уши мне об этом прожужжала. Вот, по всей видимости, твоё желание и сбылось.

— Да, я очень рада оказаться здесь! Пойдём же скорее всё изучать!

Конечно, обойти все пять с половиной миллионов квадратных километров — зону, занимаемую местными тропическими лесами, — для ребят было непосильной задачей. Ещё бы, ведь джунгли раскинулись на территории 9 стран: Боливии, Бразилии, Колумбии, Эквадора, Французской Гвианы, Гайаны, Перу, Суринама и Венесуэлы.

Для изучения таких громадных пространств требуется не один десяток лет! Здесь находится самое большое на планете разнообразие растений и деревьев и плавают более трёх тысяч рыб, иногда очень опасных (таких как пираньи). Более половины известных в мире животных обитают в области Амазонки, в том числе и самая крупная змея — анаконда.

— Саша, взгляни, это самая большая кувшинка в мире! Виктория амазонская, названа



так в честь английской королевы, — похвасталась своими знаниями Маша.

— Вот это да! Её лист в диаметре не меньше двух метров! — присвистнул Саша, увидев растение на воде.

— Какая умная девочка! — раздался клёкающий голос. — Не ожидал увидеть в нашей сельве такую всезнайку.

— В сельве? — Маша пыталась понять, кто же это с ними разговаривает.



ЭКВАТОР — воображаемая линия центра планеты длиной в 40075 километров. Она условно делит Землю на Южное и Северное полушария и проходит по территории таких стран, как Эквадор, Колумбия, Бразилия, Индонезия, Республика Конго, Демократическая Республика Конго, Габон, Уганда, Кения, Сомали, а также по морской границе Сан-Томе и Принсипи, Мальдив.

— Да-да-да. Амазонская сельва! Так называются дождевые леса в Южной Америке, расположенные на экваторе.

— Это же попугай! — Саша наконец разглядел нарядную птицу.

— Меня зовут Рамон, я попугай ара. Позвольте представить и моего приятеля — большого тукана Туки-таки, — указал говоривший на симпатичную разноцветную птичку с большим ярким клювом.

— Очень красивый! — Маша всплеснула руками.

— Какими судьбами в наших краях? — спросил Рамон и внимательно посмотрел на Сашин медальон.

— Мы и сами не поняли, что случилось, — ответила Маша. — Волшебство, да и только.

Саша протянул свиток Рамону.

— И ещё мне на голову приземлился вот этот странный, хм... список.

Попугай взял клювом свиток, показал тукану Туки-таки, на что тот издал каркающие звуки.

— Значит, медальон древних майя выбрал вас, мои дорогие друзья. Хм... Вам улыбнулась удача и открылся путь чудес света на континенте Южная Америка. А мы с Туки-таки поможем пройти его.



ИНТЕРАКТИВ

Отгадай известного испанского мореплавателя, открывшего для европейцев полтысячелетия назад континент Южная Америка.

Для этого нужно собрать все буквы-бусинки, запутавшиеся на нитке.



Ответ: Колумб (Христофор)

Гремящие водопады Игуасу

— Что там дальше в вашем списке? — произнёс Рамон.

— Так... Водопады Игуасу. — Туки-таки восхищённо «закаркал».

— Да, да, мой друг, я тоже очень рад снова оказаться в этом дивном месте. — Попугай ара покивал своей хохлатой головой тукану, а затем обратился к Саше:

— Перенеси нас всех с помощью медальона к водопадам Игуасу, что находятся на границе Бразилии и Аргентины.



АРГЕНТИНА — страна, ближайшая по своему расположению к Антарктиде. В её самом южном на всей планете городе Ушуае есть даже Музей края света. В переводе на русский название этого государства звучит как «серебряная земля» — в прошлом ходили легенды, будто на данных территориях находились залежи этого драгоценного металла. Столица Буэнос-Айрес раньше называлась иначе — Город Пресвятой Троицы и Порт нашей Госпожи Святой Марии Добрых Ветров. Аргентинцы очень любят танцевать танго, играть в футбол и пато — уникальный вид спорта, напоминающий поло и баскетбол. А ещё в этой стране были найдены останки крупнейшего из когда-либо существовавших динозавров, которого так и назвали — аргентинозавр.



Буэнос-Айрес

Рамон и Туки-таки уселись на плечи Саше, а Маша взяла своего друга за руку.

— Медальон, хотим посмотреть чудо света — водопады Игуасу!

И тотчас всех наших путешественников окутал густой туман, а когда он рассеялся, ребята едва не оглохли от звука падающей воды.

— Какая неистовая красота!

— О да! Это целый каскад мощных водопадов в одноимённом природном парке. Их тут насчитывается до 275! А высота самых больших водных потоков достигает 82 метров!

Местные жители обладают большой фантазией и начитанностью: среди названий этих природных явлений можно встретить такие, как «Три мушкетёра», «Адам и Ева», «Прыжок цветка». Самым крупным же является «Горло Дьявола», — рассказывал попугай ара.

— Смотрите, радуга! И не одна! — воскликнула Маша.

— Это частое явление на Игуасу, — отметил Рамон, а потом на мгновение задумался.



Высочайший водопад Анхель

— Кстати, ребята, а ведь есть ещё один не менее примечательный водопад на континенте. Он тоже попал в список финалистов новых чудес света, к тому же является рекорсменом среди самых высоких водопадов мира.

— Я очень хочу взглянуть на него! Хоть одним глазком, — захлопала в ладоши Маша.

— Пожалуйста! Твой приятель вполне может устроить нам экскурсию в это место.

Вскоре все четверо искателей приключений взирали на высочайший водопад планеты — Анхель, расположенный в Венесуэле.



ВЕНЕСУЭЛА — это страна на побережье Карибского моря, а на острове Маргарита расположены одни из лучших пляжей на континенте. Название данного государства переводится как «маленькая Венеция» — так его назвал Америго Веспуччи, прибывший сюда на стыке XV и XVI веков. Очень уж похожими на итальянский город с каналами показались ему хижины аборигенов на сваях. Венесуэла славится потрясающими горными пейзажами Анд, крупнейшим в мире водопадом Анхель и самым большим озером в Южной Америке — Маракайбо. Близ него наблюдается природная аномалия — молнии Кататумбо, где на 1 квадратный километр приходится в среднем 250 ударов молний в год. В Венесуэле живут одни из самых красивых девушек в мире, и у представительниц данной страны чаще других оказывается корона «Мисс мира». Столицей государства является Каракас.



Каракас