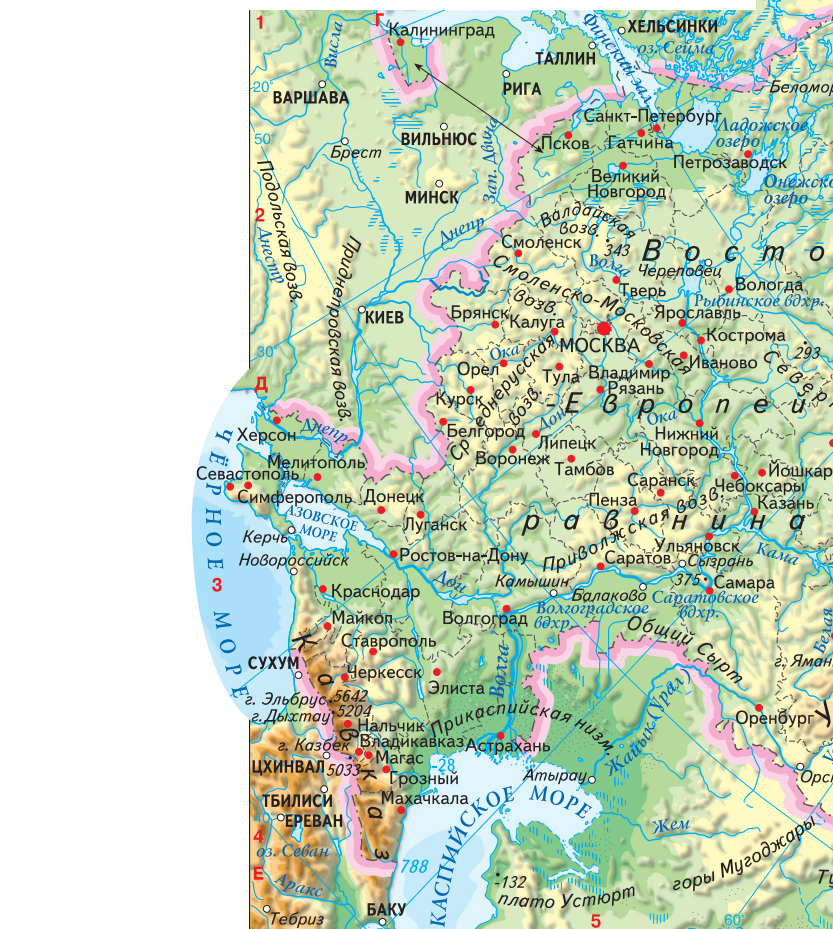
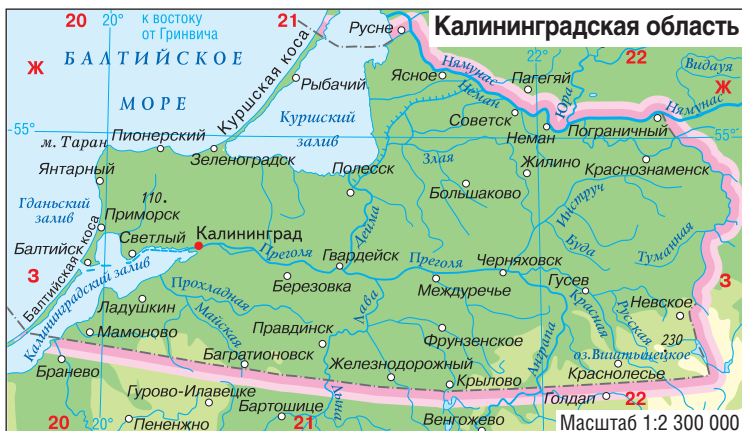


Стр.	СОДЕРЖАНИЕ	
2–3	<b>РОССИЙСКАЯ ФЕДЕРАЦИЯ. ФИЗИЧЕСКАЯ КАРТА</b>	32–33
4–5	<b>ФЕДЕРАТИВНОЕ УСТРОЙСТВО РОССИЙСКОЙ ФЕДЕРАЦИИ</b>	32
6–7	<b>ГЕОГРАФИЧЕСКОЕ ПОЛОЖЕНИЕ РОССИИ</b>	33
6	Виды географического положения	
	Уровни географического положения	
	Потенциальный, или вероятностный, характер географического положения	
6–7	Россия — государство в Евразии	34–35
7	Часовые зоны Российской Федерации	34
8–9	<b>НАСЕЛЕНИЕ</b>	35
	Плотность населения	
8	Сейсмическая активность	
9	Климатическое районирование	
	Районы Крайнего Севера	
	Степень благоприятности природных условий	
10–11	<b>НАРОДЫ И РЕЛИГИИ</b>	36–37
10	Религии населения	36
12–13	<b>ДВИЖЕНИЕ НАСЕЛЕНИЯ</b>	37
12	Рождаемость (в промилле)	
	Смертность (в промилле)	
13	Естественный прирост (убыль) населения (в промилле)	38
	Миграционный прирост населения	
14	<b>УРБАНИЗАЦИЯ</b>	39
	Уровень урбанизации по субъектам федерации	
	Уровень урбанизации по федеральным округам	
15	<b>ГЕРБЫ ГОРОДОВ</b>	40–41
	Герб города — его официальная эмблема	40
	Основные правила создания герба	
	Гербы городов Центрального района	41
	Гербы городов Севера и Северо-Запада европейской России	
16–17	<b>ВОСТОЧНО-ЕВРОПЕЙСКАЯ РАВНИНА</b>	42–43
16	Гербы городов Центрально-Чернозёмного района	43
17	Калининградская область	44
	Гербы городов Поволжского района	45
	Гербы городов Волго-Вятского района	46
18–19	<b>КРЫМ. КАВКАЗ</b>	47
18	История герба города Краснодар	48
	Гербы городов Крыма	
19	Гербы городов Северо-Кавказского района	49
20–21	<b>УРАЛ</b>	50
21	Гербы городов Уральского района	
22–23	<b>ЗАПАДНАЯ СИБИРЬ</b>	52–56
23	Гербы городов Западно-Сибирского района	
24–25	<b>ВОСТОЧНАЯ СИБИРЬ</b>	
25	Гербы городов Восточно-Сибирского района	
26–27	<b>ДАЛЬНИЙ ВОСТОК</b>	
27	Гербы городов Дальневосточного района	
28–29	<b>ТОПЛИВНО-ЭНЕРГЕТИЧЕСКИЙ КОМПЛЕКС</b>	
28	Нефтяная промышленность	
	Газовая промышленность	
29	Угольная промышленность	
	Электроэнергетика	
30–31	<b>МЕТАЛЛУРГИЧЕСКИЙ КОМПЛЕКС</b>	
30	Чёрная металлургия	
	Драгоценные металлы. Золото	
31	Цветная металлургия	
	Алюминиевая промышленность	
	<b>МАШИНОСТРОИТЕЛЬНЫЙ КОМПЛЕКС</b>	
	Тяжёлое машиностроение	
	Транспортное машиностроение	
	Сельскохозяйственное машиностроение	
	Структура хозяйства	
	Макроэкономические показатели экономического развития	
	<b>АГРОКЛИМАТИЧЕСКИЕ И ЗЕМЕЛЬНЫЕ РЕСУРСЫ</b>	
	Агроклиматические ресурсы	
	Земельные ресурсы	
	Продолжительность тёплого периода	
	Зоны увлажнения	
	<b>РАСТЕНИЕВОДСТВО</b>	
	Зерновые культуры (пшеница, рожь, рис)	
	Зерновые культуры (прочие)	
	Технические культуры (сахарная свёкла, подсолнечник)	
	Технические культуры (прочие)	
	<b>ЖИВОТНОВОДСТВО. СЕЛЬСКОХОЗЯЙСТВЕННЫЕ РАЙОНЫ</b>	
	Животноводство	
	Сельскохозяйственные районы	
	<b>ПИЩЕВАЯ И ЛЁГКАЯ ПРОМЫШЛЕННОСТИ</b>	
	Пищевая промышленность	
	Лёгкая промышленность	
	<b>ТРАНСПОРТ</b>	
	Железные дороги	
	Автомобильные дороги	
	Речной и морской транспорт	
	Воздушный транспорт	
	<b>ЭКОНОМИЧЕСКИЕ РАЙОНЫ РОССИИ</b>	
	Состав экономических районов	
	<b>СЕВЕРНАЯ И СЕВЕРО-ЗАПАДНАЯ РОССИЯ. ЭКОНОМИЧЕСКАЯ КАРТА</b>	
	<b>ЦЕНТРАЛЬНАЯ РОССИЯ. ЭКОНОМИЧЕСКАЯ КАРТА</b>	
	<b>ЕВРОПЕЙСКИЙ ЮГ РОССИИ. ЭКОНОМИЧЕСКАЯ КАРТА</b>	
	<b>ПОВОЛЖЬЕ. ЭКОНОМИЧЕСКАЯ КАРТА</b>	
	<b>УРАЛ. ЭКОНОМИЧЕСКАЯ КАРТА</b>	
	<b>ЗАПАДНАЯ СИБИРЬ. ЭКОНОМИЧЕСКАЯ КАРТА</b>	
	<b>ВОСТОЧНАЯ СИБИРЬ И ДАЛЬНИЙ ВОСТОК. ЭКОНОМИЧЕСКАЯ КАРТА</b>	
	<b>УКАЗАТЕЛЬ ГЕОГРАФИЧЕСКИХ НАЗВАНИЙ</b>	



Российская Федерация — Россия есть демократическое федеративное правовое государство с республиканской формой правления. Наименования Российская Федерация и Россия равнозначны.

(Конституция Российской Федерации, статья 1)



- МОСКВА Столица Российской Федерации
- Тула Столицы и центры субъектов Российской Федерации
- МИНСК Столицы зарубежных государств
- Котлас Прочие населенные пункты
- Границы государственных субъектов Российской Федерации
- - - - - границы субъектов Российской Федерации

Российская Федерация состоит из республик, краёв, областей, городов федерального значения, автономной области, автономных округов — равноправных **субъектов Российской Федерации**.

(Конституция Российской Федерации, статья 5)

**Площадь Российской Федерации** 17,2 млн кв. км  
**Протяжённость государственной границы** — 60,9 тыс. км, из них морских границ — 38,8 тыс. км, сухопутных — 14,5 тыс. км, речных и озёрных — 7,6 тыс. км.

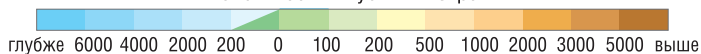


#### УСЛОВНЫЕ ОБОЗНАЧЕНИЯ

- 4509 Отметки высот над уровнем моря
- 3720 Отметки глубин
- \* Вулканы
- Реки, пересыхающие реки
- Судоходные каналы
- Озёра пресные, солёные
- Болота
- Солончаки
- Пески
- Материковый лёд

(71,7) Длина дуги одного градуса параллели в километрах  
Длина одного градуса по меридиану всегда равна 111,3 км

Шкала высот и глубин в метрах





Флаг и герб Российской Федерации



**В составе Российской Федерации:**  
 24 республики, 9 краёв, 48 областей, 1 автономная область, 4 автономных округа, 3 города федерального значения.  
 Республики и автономии называются **национально-территориальными образованиями**. Народ, чьё имя указано в названии национального субъекта, называется **титულным**.  
 Края, области и города федерального значения называются **государственно-территориальными образованиями**. Все субъекты федерации равноправны между собой.

**Россия — государство с республиканской формой правления.** Главой государства является президент. Законодательную власть осуществляет Федеральное Собрание, которое состоит из двух палат — Совета Федерации и Государственной Думы. Исполнительная власть принадлежит правительству.

**Федеральные округа Российской Федерации:**  
 Северо-Западный  
 Центральный  
 Южный  
 Поволжский  
 Северо-Кавказский  
 Уральский  
 Сибирский  
 Дальневосточный



**УСЛОВНЫЕ ОБОЗНАЧЕНИЯ**

- МОСКВА Столица Российской Федерации
- Тула Столицы и центры субъектов Российской Федерации
- МИНСК Столицы зарубежных государств
- Котлас Прочие населённые пункты
- Границы
- государственные
- субъектов Российской Федерации
- федеральных округов Российской Федерации

314,4 тыс. км<sup>2</sup> Площади субъектов Российской Федерации

Примечания. 1. Названия областей, одноимённые с их центрами, на карте не подписаны. 2. Границы Российской Федерации отражены в соответствии с Федеральными конституционными законами от 04.10.2022 (№ 5-ФКЗ, № 6-ФКЗ, № 7-ФКЗ, № 8-ФКЗ) о принятии в Российскую Федерацию и образовании в составе Российской Федерации новых субъектов: Донецкой Народной Республики, Луганской Народной Республики, Запорожской области и Херсонской области.

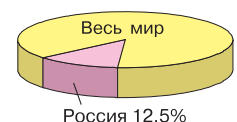
**Цифрами на карте обозначены:**

- 1 Ленинградская область
- 2 Новгородская область
- 3 Удмуртская Республика
- 4 Республика Марий Эл
- 5 Нижегородская область
- 6 Чувашская Республика — Чувашия
- 7 Республика Мордовия
- 8 Республика Татарстан (Татарстан)
- 9 Краснодарский край
- 10 Ставропольский край
- 11 Республика Калмыкия
- 12 Республика Адыгея (Адыгея)
- 13 Карачаево-Черкесская Республика
- 14 Кабардино-Балкарская Республика
- 15 Республика Северная Осетия — Алания
- 16 Республика Ингушетия
- 17 Чеченская Республика
- 18 Республика Дагестан
- 19 Республика Крым
- 20 Кемеровская область — Кузбасс
- 21 Еврейская автономная область
- 22 Запорожская область
- I Германия
- IV Турция
- II Молдавия
- V Южная Осетия
- III Абхазия
- VI Азербайджан

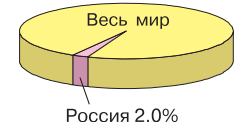
Федеративное устройство Российской Федерации отражено на март 2026 г.



**Доля России в обитаемой территории Земли**



**Доля России в населении Земли**



## ВИДЫ ГЕОГРАФИЧЕСКОГО ПОЛОЖЕНИЯ

В зависимости от решения конкретных задач рассматривают разные виды географического положения.

**Математико-географическое положение** объекта, в том числе государства — это положение в системе географических координат.

**Физико-географическое положение** территории определяют относительно природных объектов соответствующего ранга. Физико-географическое положение определяет многие особенности природы и условия жизни населения.

**Эколого-географическое положение** определяется относительно факторов, влияющих на экологическое состояние территории или относительно районов экологических бедствий.

**Культурно-географическое положение** объекта определяется относительно центров развития культуры, культурно-исторических памятников, а также относительно возможностей взаимопроникновения культур и культурного сотрудничества.

**Экономико-географическое положение** во многом определяет возможности и условия для хозяйственной деятельности людей. Например, наличие полезных ископаемых и технических возможностей для их добычи позволяет развивать те или иные отрасли хозяйства.

Отсутствие некоторых условий может определить экономическую целесообразность или, наоборот, нецелесообразность развития разных отраслей хозяйства.

**Геополитическое положение** страны определяется относительно пограничных государств, «горячих точек», возможных военных конфликтов, потенциальной террористической угрозы.

## УРОВНИ ГЕОГРАФИЧЕСКОГО ПОЛОЖЕНИЯ

Анализ и возможная оценка пространственных отношений между объектами:

- в глобальном (или в планетарном) масштабе называется **макроположением**;
- в Евразии, в Европе или в Азии называется **мезоположением**;
- ближнего окружения называется **микрорположением**.

## ПОТЕНЦИАЛЬНЫЙ, ИЛИ ВЕРОЯТНОСТНЫЙ, ХАРАКТЕР ГЕОГРАФИЧЕСКОГО ПОЛОЖЕНИЯ

Географическое положение может способствовать или даже благоприятствовать развитию территории в том или ином направлении. Например, благоприятный климат, красивая природа, наличие исторических памятников могут способствовать развитию туризма, но эти возможности могут не использоваться в конкретных исторических и социальных условиях.