

Маршруты прогулок Достопримечательности Шопинг
РЕСТОРАНЫ Музеи Отели История Развлечения
Кафе Полезная информация Маршруты прогулок
Рестораны Музеи ДОСТОПРИМЕЧАТЕЛЬНОСТИ
TOP-25 Развлечения Полезная информация Кафе
Маршруты прогулок ИСТОРИЯ Достопримечательности

АРМЕНИЯ

◆ КРАСНЫЙ ГИД ◆

МАРШРУТЫ ПРОГУЛОК История Рестораны
Достопримечательности Музеи Отели и гостиницы
Развлечения ПОЛЕЗНАЯ ИНФОРМАЦИЯ Маршруты
прогулок Достопримечательности Рестораны МУЗЕИ
TOP-25 История Развлечения Полезная информация
Маршруты прогулок TOP-25 Ночная жизнь Кафе
Красочные фотографии Рестораны Музеи ОТЕЛИ
Развлечения Полезная информация Маршруты
прогулок История Достопримечательности Рестораны
Шопинг КРАСОЧНЫЕ ФОТОГРАФИИ Развлечения
маршруты прогулок Достопримечательности Гостиницы
Отели и гостиницы Музеи История РАЗВЛЕЧЕНИЯ
Полезная информация Маршруты прогулок Шопинг
кафе Достопримечательности Рестораны Отели TOP-25
Шопинг Музеи Развлечения Полезная информация
Маршруты прогулок ДОСТОПРИМЕЧАТЕЛЬНОСТИ
ШОПИНГ Рестораны Отели Развлечения Полезная
информация Достопримечательности **БОМБОРА**TM НОЧНАЯ ЖИЗНЬ
Маршруты прогулок Развлечения Музеи
Гостиницы Отели Москва 2019 TOP-25 Полезная
информация Кафе Шопинг Красочные фотографии

Как пользоваться книгой

Сайт	Квадрат карты, соответствующий расположению объекта
Адрес	Пристани
Станции метро	Туристический офис
Станции ж/д	Главные достопримечательности
Маршруты автобусов	Достопримечательности
Телефон	Прогулка
Часы работы	Магазин
Закрыто	Развлечения
Ресторан/кафе	Ссылка на страницу с информацией по теме
Цены	

Путеводитель поделен на 3 части:

- **Экспресс-гид:** краткая информация об Армении, советы на тему «Как лучше провести три дня и неделю в Армении» и 25 самых интересных мест страны на одной карте со ссылками на подробное описание в тексте.

- **Армения по кусочкам:** мы разбили страну на 3 части, в каждой из которых порекомендовали лучшие достопримечательности, магазины, развлекательные заведения и рестораны.

- **Важно знать:** чтобы поездка прошла как по маслу — возьмите на заметку предложенную здесь информацию об общественном транспорте, о погоде, телефонных номерах экстренных служб и полезных сайтах.

Навигация

В части путеводителя каждый такой «кусочек» имеет свой цвет страниц, таким же цветом этот район обозначен и на картах по всей книге.

Карты

Вклеенная в путеводитель карта — это полноценная карта Армении. Сетка координат на ней такая же, как и на остальных картах путеводителя. Метки на сетке координат основной карты выделены заглавными буквами, например А1. Метки, относящиеся, например, к плану города, обозначаются маленькими буквами, например а1.

Содержание

ОТКРОЙТЕ АРМЕНИЮ!	4	ЮЖНАЯ АРМЕНИЯ	87
Чем заняться в Армении	6	Что посмотреть	90
Топ-25	8	Увидеть больше	101
		Рестораны и кафе	104
АРМЕНИЯ ПО КУСОЧКАМ		НУЖНО ЗНАТЬ	105
ЕРЕВАН	12	Когда идет дождь	106
Что посмотреть	16	Только в Армении!	107
Увидеть больше	29	Лучшие места бесплатно	108
Прогулка по Еревану	38	Шопинг	109
Шопинг	39	Ночная Армения	110
Развлечения и ночная жизнь	41	Армянская кухня	110
Рестораны и кафе	43	Армянское вино	112
		Если вас интересует...	114
ЦЕНТРАЛЬНАЯ АРМЕНИЯ	46	Планирование поездки	116
Что посмотреть	50	Как добраться до Армении	117
Увидеть больше	66	Как передвигаться	117
Кафе и рестораны	68	в Армении	117
		Важные сведения	120
СЕВЕРНАЯ АРМЕНИЯ	69	Разговорник	123
Что посмотреть	72	Исторический обзор	125
Увидеть больше	81	Алфавитный указатель	127
Прогулка по Гюмри	85		
Кафе и рестораны	86		



ОТКРОЙТЕ АРМЕНИЮ!

*Справа горы, слева горы, а вдали Кавказ.
Там армяне зажигали свой народный джаз*

Армения — самая эмоциональная страна всего мира и Закавказья в частности. Здесь вас ждут зажигательные мужчины и пряной красоты женщины, горные пейзажи справа, слева, сзади и, не побоимся этого слова, спереди.

Армения — уникальная страна по многим пунктам. Попробуем перечислить самые основные и очевидные. Это 1) алфавит — никакой другой народ в мире его не использует. Впрочем, под боком у армян есть Грузия, у которой такая же история с алфавитом, но армяне считают, что грузинский алфавит — всего лишь усовершенствованный армянский. Это 2) язык — у армян нет родственников, которые разговаривают хоть как-то похоже на них. Были попытки доказать, что армянский каким-то боком похож на греческий, но это все притянуто за уши. Армяне говорят не похоже ни на кого, и слова этого языка очень трудны для произношения и, на взгляд русского, построены совершенно абсурдно. Это 3) религия — Армянская апостольская церковь

является христианской, но не принадлежит ни к православию, ни к католицизму. Не вдаваясь во всякие богословские подробности, скажем только, что наиболее очевидных в повседневной практике отличий от привычного нам православия два: армяне, как и католики, крестятся слева направо; армяне празднуют Рождество 6 января, причем скрещивают этот праздник с Крещением, называя все вместе Богоявлением. Наконец, это 4) народ — трудно найти страну, где основного народа жило бы меньше, чем в остальном мире. С армянами — именно такая история. Впрочем, примерно такая же история с евреями — и неслучайно, поскольку эти две нации часто сравнивают. И если от евреев в мир пришла Библия, то армяне претендуют на ключевое

Бренди Арарат



ФАКТЫ И ЧИСЛА

- Сами армяне называют свою страну Айястан.
- Армения — первая в мире страна, которая приняла христианство на государственном уровне (в 301 году).
- В Армении один крупный город — Ереван (1 млн 50 тысяч жителей). Второй и третий по статусу города Армении в масштабах России были бы крупными райцентрами: Гюмри (бывший Ленинакан) и Ванадзор (бывший Кировакан). Население всех остальных не превышает 50 тысяч человек.
- В Армении живет 3 миллиона армян, а в России, Франции, США и других странах — 8 миллионов.



Ереван

персонажа ее первых страниц — Ноя, который со своим ковчегом спасся не где-нибудь, а на Арарате, священной для всех армян горе (которая, правда, сейчас в Турции).

И древность — это та категория, которой армяне очень гордятся. При том, что в Закавказье по любому поводу есть межнациональное соперничество, первенство армян в этом смысле не оспаривает никто (хотя грузины порой и пытаются). Кажется, что армяне жили здесь (и не только здесь) всегда. Нынешняя Армения — всего лишь маленький осколок того, чем армяне на протяжении своей истории владели. Они жили от Средиземного до Каспийского моря, и с историей тоже спорить нельзя. Другое дело, что теперь эти места принадлежат Турции, Азербайджану и Ирану. И древность вы ощутите в Армении сполна — в развалинах крепостей царства Урарту, знакомого многим по советским учебникам, поскольку это была первая цивилизация в истории на территории тогдашнего СССР. В архитектуре армянских цер-

квей и монастырей X–XIII веков — эпохи, памятников которой в России, например, осталось столько, что хватит пальцев обеих рук. А здесь они, можно сказать, на каждом шагу.

Армения — самая холодная страна Закавказья. Здесь каждую зиму выпадает снег, что совсем не факт для Баку и Батуми, и довольно редко в Тбилиси. А есть в Армении районы, где морозы — обычное дело, а летом никогда не бывает жарко. Это обширные территории Армянского нагорья на севере страны. Однако в Армении вас согреют знаменитый армянский коньяк и гостеприимство местного населения. Должны порадовать вас и цены — Армения страна небогатых, но гордых людей.

Да, и приезжая в Армению, забудьте про логику. Расписание, правильная транскрипция, четкий распорядок — не про эту страну. Армения — самая эмоциональная страна всего мира и Закавказья в частности.

Ара вай, вай... Вай-вай-вай-вай...

Чем заняться в Армении

МАРШРУТ НА ТРИ ДНЯ

Этот маршрут позволит вам лишь кратко познакомиться с самыми интересными местами Армении.

День 1 (Ереван). Отправляйтесь на площадь Республики ▷ 16 – великолепный ансамбль армянской архитектуры советского периода. Проойдите по новому Северному проспекту, посидите на скамейке парка-площади Свободы ▷ 19 у оперного театра и не спеша направляйтесь на Каскад ▷ 21, чтобы взобраться на вершину холма и обозреть оттуда весь Ереван и гору Арарат на горизонте. Спуститесь оттуда и передохните в одном из кафе на Кольцевом бульваре ▷ 45. Во второй половине дня вы можете отправиться на экскурсию в один из коньячных заводов ▷ 42, а потом спуститься в ущелье Раздана ▷ 27 и отдохнуть в одном из тамошних ресторанов.

День 2 (окрестности Еревана). Посвятите первую половину дня главным древностям Армении – храму Звартноц ▷ 50, кафедральному собору Эчмиадзина ▷ 52 и двум храмам Вагаршапата (Гаянэ и Рипсимэ) ▷ 54, благо они находятся по пути и совсем близко от Еревана. Если вы хотите сделать программу вашего армянского путешествия насыщенной, не теряйте времени и, вернувшись в Ереван и пообедав, отправляйтесь во второй половине дня на экскурсию к античному храму Гарни ▷ 58 и в монастырь Гегард ▷ 60 в горном ущелье. Вы можете управиться с этим до вечера и вернуться в столицу.

День 3 (озеро Севан). Быть в Армении и не увидеть Севан ▷ 90 – не быть в Армении, поэтому выезд туда обязателен. Правда, для того, чтобы впечатление от озера было полным, необходимо лето – с июля по сентябрь в Севане можно купаться. Побывайте на полуострове Севанаванк, совершите экскурсию в Норатус ▷ 101, где вы увидите крупнейшую коллекцию хачкаров в мире. Вечером вы вернетесь в Ереван, и на этом программа вашего пребывания в Армении завершится.

МАРШРУТ НА НЕДЕЛЮ

Армения – небольшая по территории страна, но за неделю ее всю вряд ли можно объехать. Гористый рельеф и недостаток общественного транспорта будут вам в этом препятствовать. Чем-то все равно вам придется пожертвовать.

День 1 (Ереван). Пребывание в столице Армении следует начать с площади Республики ▷ 16, которая представляет собой законченный архитектурный ансамбль советского периода. Затем вы можете пройтись по Северному проспекту ▷ 19, который выстроен уже в начале XXI века, дойти до оперного театра, а затем направиться на Каскад ▷ 21. Оттуда вам откроется панорама Еревана и горы Арарат. Пообедав в одном из кафе на Кольцевом бульваре ▷ 45, вы можете отправиться на экскурсию в один из коньячных заводов ▷ 42 – благо, они находятся рядом. Вечером вы можете вернуться на Северный проспект или спуститься в ущелье Раздана ▷ 27, где приятно провести время в одном из ресторанов.

7 км

100 км

130 км

7 км

День 2 (окрестности Еревана).

Окрестности Еревана богаты на достопримечательности, и главные из них можно посетить за один день. Первую половину можно посвятить храму Звартноц ▷ 50, а далее проехать в Вагарлашат, где находятся кафедральный собор Эчмиадзина ▷ 52, а также средневековые храмы Гаянэ и Рипсимэ ▷ 54. Вернувшись в Ереван и пообедав, вы можете выехать во второй половине дня в другом, восточном направлении, и попробовать успеть посетить античный храм Гарни ▷ 58 и расположенный неподалеку монастырь Гегард ▷ 60.



Хачкар

День 3 (Ереван-Горис).

Этот день уйдет у вас на то, чтобы попасть на юг Армении. Проездом вы посмотрите на Арарат, можете заехать в монастырь Хор Вирап ▷ 62 прямо у его подножия, продегустировать вино в селе Арени ▷ 101 и заглянуть в Нораванк ▷ 92 — монастырь, стоящий в ущелье в окружении величественных красных скал.

День 4 (Горис). В окрестностях Гориса расположено сразу два интересных места. Вы можете успеть посетить их в течение дня. Обязательной считаем поездку на самой длинной канатной дороге в мире в монастырь Татев ▷ 99 с удивительным качающимся столбом. На десерт вам предлагаются пещеры Хндзореск ▷ 98, к которым вы попадете по пешеходному мосту через ущелье.

День 5 (озеро Севан). Быть в Армении и не увидеть Севан ▷ 90 — не быть в Армении, поэтому выезд туда обязателен. Правда, для того, чтобы впечатление от озера было полным, необходимо лето — с июля по сентябрь в Севане можно купаться. Побывайте на полуострове Севанаванк, совершите экскурсию в Норатус ▷ 101, где вы увидите крупнейшую коллекцию хачкаров в мире. Главная проблема — найти транспорт, который перебросит вас из Южной Армении к Севану через Селимский перевал ▷ 102.

День 6 (Дилижан). Приехав в Дилижан ▷ 72, отдохните, дышите горным воздухом и пейте вкусную дилижанскую воду. Пройдитесь по улице Шамберояна, зайдите в этнографический музей.

День 7 (Дилижан и окрестности). Дилижан окружен лесом, который имеет статус национального парка ▷ 74. По сути, внутри этого леса вы найдете два средневековых монастыря (Агарцин и Гошаванк), а также можете отдохнуть на берегах спокойного и чистого озера Парз-Лич. Вечером вы вернетесь в Ереван, и на этом программа вашего пребывания в Армении завершится.

100
км

270
км

55
км

240
км

40
км

140
км

Топ-25

Топ
25

1 Площадь Республики (▷ 16) – парадная площадь Еревана, застроенная зданиями из розового туфа по плану архитектора Тама-няна в 1930–1950-х годах

2 Ереванский Каскад (▷ 21) – музей современного искусства под открытым небом, лестница-фонтан и смотровая площадка с видом на весь Ереван и гору Арарат на горизонте

3 Площадь Свободы (▷ 19) – площадь-парк в центре Еревана, в центре которой стоит оперный театр в окружении множества памятников выдающимся деятелям культуры и искусства Армении

25 Монастырь Татев (▷ 99) – бывший духовный центр Южной и Восточной Армении, куда ведет канатная дорога, с которой открываются фантастические горные пейзажи

24 Хндзореск (▷ 98) – заброшенный пещерный город на горном склоне, куда можно добраться только по пешеходному качающемуся мосту

23 Караундж (▷ 96) – таинственный комплекс древних мегалитов, который называют «поющими камнями» или «каменным войском» и который, по мнению некоторых ученых, является древней обсерваторией

22 Джермук (▷ 94) – горный курорт, славящийся минеральной водой, красивым ущельем и водопадом

21 Монастырь Нораванк (▷ 92) – архитектурный шедевр на фоне шедевра природного – впечатляющего каньона красных скал в ущелье реки Арпа

20 Озеро Севан (▷ 90) – внутреннее армянское море, пользующееся популярностью в плане летнего отдыха, на берегах которого вы найдете также монастырь Севанаванк и крупнейшее кладбище хачкаров

19 Музей национальной архитектуры и городского быта в Гюмри (▷ 80) – расположенный в красивейшем здании провинциальный музей иллюстрирует жизнь армянской семьи конца XIX века

18 Степанаван (▷ 78) – город с набором достопримечательностей: музеем Шаумяна, каньоном реки Дзорагет и дендропарком на горном склоне

17 Монастыри Ахпат и Санаин (▷ 76) – две жемчужины средневековой архитектуры в долине реки Дебед и в окрестностях города Алаверди

16 Дилижанский национальный парк (▷ 74) – два средневековых армянских монастыря, Агарцин и Гошаванк, расположенные в горном лесу, и красивейшее прозрачное озеро Парз-Лич



Здесь мы предлагаем вам краткую информацию о 25 лучших местах Армении с указанием номеров страниц с более подробным описанием. Достопримечательности отмечены разными цветами согласно цвету района на карте и разделу внутри книги.

4 Музей Эребуни (▷ 23) – реставрированная крепость древнего государства Урарту, подкрепленная музеем, в котором собраны археологические находки цивилизации VIII–VI веков до н.э.

5 Матенадаран (▷ 25) – крупнейшее в мире собрание древних рукописей, где можно видеть уникальные Евангелия и другие книги с красочными иллюстрациями-миниатюрами

6 Ущелье Раздана (▷ 27) – уголок дикой природы посреди Еревана в виде скалистого ущелья реки Раздан, через которую переброшены пешеходные мосты, а внизу расположились кафе и рестораны



7 Звартноц (▷ 50) – храм уникальной архитектуры VII века с выразительными колоннами из черного туфа, частично восстановленный советской командой реставраторов

8 Кафедральный собор в Эчмиадзине (▷ 52) – резиденция католикоса всех армян, главы Армянской апостольской церкви в городе Вагаршапат, самый пафосный храм Армении

9 Церкви Гаянэ и Рипсимэ (▷ 54) – великолепные архитектурные образцы VII века, возведенные в память замученных царем Трдатом девственниц

10 Цахкадзор (▷ 56) – единственный горнолыжный курорт Армении с канатной дорогой, видами на Арарат и Севан, а также монастырем Кечарис



11 Храм Гарни (▷ 58) – великолепный образец античной эллинистической архитектуры I века на фоне ущелья реки Арпа с «базальтовым органом»

12 Монастырь Гегард (▷ 60) – один из самых популярных и пейзажно выигрышных монастырей Армении, находящийся в горном ущелье и славящийся вычурной отделкой своих строений

13 Монастырь Хор Вирап (▷ 62) – обитель расположена на расстоянии меньше километра от границы с Турцией и великолепно выглядит на фоне белоснежной громады Арарата, до которого здесь на территории Армении ближе всего

15 Дилижан (▷ 72) – главный курорт Армении, стоящий в ущелье и окруженный лесами, где есть отреставрированная улица с традиционными каменными домами XIX века

14 Гора Арагац (▷ 64) – самая высокая гора современной Армении, на склоне которой расположился Амберд – «крепость в облаках»



Армения по кусочкам

Что посмотреть	16
Увидеть больше	29
Прогулка по Еревану	38
Шопинг	39
Развлечения и ночная жизнь	41
Рестораны и кафе	43

ЕРЕВАН

Что посмотреть	50
Увидеть больше	66
Кафе и рестораны	68


ЦЕНТРАЛЬНАЯ АРМЕНИЯ

Что посмотреть	72
Увидеть больше	81
Прогулка по Гюмри	85
Кафе и рестораны	86

СЕВЕРНАЯ АРМЕНИЯ

Что посмотреть	90
Увидеть больше	101
Рестораны и кафе	104

ЮЖНАЯ АРМЕНИЯ





Ереван (Երևան) — и древний, и молодой город. Формально Ереван — один из древнейших городов мира, который был основан даже раньше, чем Рим. Но эта дата (782 год до н.э.) определяется сооружением крепости Эребуни на территории города, а она постоянно действующего поселения не породила. Был у Еревана долгий период безвременья и забвения, после чего появился маленький городок Эривань, который стал центром подчиненного Ирану ханства. Он был завоеван Россией в 1827 году, но вплоть до революции в городе мало что изменилось. Только когда Ереван стал столицей советской Армении, были предприняты колоссальные усилия по превращению его в реально столичный город. По сути, современный Ереван был построен полностью в советский период, поэтому его с полным основанием можно назвать молодым.

Что посмотреть

16

ТОП-25

ТОП
25

Увидеть больше

29

Площадь Республики ▷ **16**

Прогулка по Еревану

38

Площадь Свободы ▷ **19**

Шопинг

39

Каскад ▷ **21**

Развлечения и ночная жизнь

41

Музей Эребуни ▷ **23**

Матенадаран ▷ **25**

Рестораны и кафе

43

Ущелье Раздана ▷ **27**

Ереван