




самые труднодоступные
места России глазами
фотографов-путешественников
NATURE PHOTO TEAM

 **БОМБОРА**
ИЗДАТЕЛЬСТВО


Москва



5 ВВЕДЕНИЕ

АРКТИКА И ПОЛЯРНЫЕ ТЕРРИТОРИИ

- 9 ПОЛУОСТРОВ ЯМАЛ
- 21 ПОЛЯРНЫЙ И ПРИПОЛЯРНЫЙ УРАЛ
- 39 АРХИПЕЛАГ НОВАЯ ЗЕМЛЯ
- 49 АРИПЕЛАГ ШПИЦБЕРГЕН
- 51 АРХИПЕЛАГ ЗЕМЛЯ ФРАНЦА-ИОСИФА
- 59 МЕДВЕЖЬИ ОСТРОВА
- 65 ОСТРОВ ВРАНГЕЛЯ
- 75 ПОЛУОСТРОВ ТАЙМЫР
- 83 ЧУКОТКА
- 89 АРКТИКА И АРКТИЧЕСКИЕ АРХИПЕЛАГИ
- 95 СЕВЕРНЫЙ ПОЛЮС



В МИРЕ ВЕЧНОЙ МЕРЗЛОТЫ

- 99 КОЛЫМА
- 113 ОЛЕНЕК



ЗАТЕРЯННЫЕ В ТАЙГЕ

- 123 РЕСПУБЛИКА КОМИ
- 129 РЕСПУБЛИКА БУРЯТИЯ
- 141 ЭВЕНКИЯ



ПЛАТО, ВОЗВЫШЕННОСТИ И СТЕПИ

- 149 ПЛАТО УКОК
- 155 УРОЧИЩЕ ЧОКПАРТАС
- 159 ТОФАЛАРИЯ
- 163 ТАЖЕРАНСКАЯ СТЕПЬ
- 171 ЧАРСКИЕ ПЕСКИ


СОДЕРЖАНИЕ

- 183 ПЛАТО ПУТОРАНА
- 189 ВИЛЮЙСКОЕ ПЛАТО
- 193 АНАБАР




ГОРНЫЕ СИСТЕМЫ И ХРЕБТЫ

- 199 КАВКАЗСКИЕ ХРЕБТЫ
- 209 ТИГИРЕКСКИЙ ЗАПОВЕДНИК
- 215 ХАКАСИЯ
- 221 ПОДНЕБЕСНЫЕ ЗУБЬЯ
- 225 ХРЕБЕТ ЧЕРСКОГО
- 231 ХРЕБЕТ СУНТАР-ХАЯТА
- 237 ХРЕБЕТ ДУССЕ-АЛИНЬ
- 243 ХРЕБЕТ УЛАХАН-СИС



МЕЖДУ ВУЛКАНАМИ И ЛЬДАМИ

- 251 ЛОВОЗЕРСКИЕ ТУНДРЫ
- 257 КОРЯКИЯ
- 261 ПОЛУОСТРОВ КАМЧАТКА



ОСТРОВНЫЕ И ПРИБРЕЖНЫЕ ТЕРРИТОРИИ

- 275 ОНЕЖСКОЕ ПОМОРЬЕ
- 279 ПРИМОРЬЕ
- 285 ПОЛУОСТРОВ КРАББЕ
- 289 ПОЛУОСТРОВ КОНИ
- 293 ЯМСКИЕ ОСТРОВА
- 297 ШАНТАРСКИЕ ОСТРОВА
- 301 КОМАНДОРСКИЕ ОСТРОВА
- 305 КУРИЛЬСКИЕ ОСТРОВА

Алексей Оборотов



ВВЕДЕНИЕ

Дорогой читатель!

Мы живем в одной из самых огромных и загадочных стран мира. Россия — это не только Москва и Санкт-Петербург, привычные мегаполисы и дороги, ведущие к ним. Это — крайние северные архипелаги, куда возможно добраться только по бескрайним льдам, это горные хребты Кавказа и Камчатки, где вершины соседствуют с лавовыми потоками и ледниками, это тундра, степи и пустыни, бескрайние воды морей, омывающие скалистые берега.

В этом альбоме мы собрали свидетельства собственных путешествий по самым отдаленным уголкам страны. Мы прошли тысячи километров по бездорожью, пересекая реки, преодолевая болота, шли туда, куда порой не ведут тропы.

В съемках приняли участие 44 профессиональных фотографа. Для каждого из нас это было больше, чем просто работа: это исследование, испытание силы и выносливости, но также и моменты чистого счастья — от встречи с безоблачным небом, сиянием северного солнца или шумом океана.

Мы создали этот альбом, чтобы подарить вам возможность увидеть Россию такой, какой мы ее видим — необъятной, величественной, строгой, порой недоступной, но бесконечно прекрасной. Пусть эти страницы станут вашим путешествием по землям, куда не всегда может ступить нога человека, но куда достали объективы наших камер.

Команда фотографов
Nature Photo Team

**NATURE
PHOTO
TEAM**

Антон Агарков
Максим Антипин
Андрей Белавин
Екатерина Васягина
Ольга Васик
Михаил Веревченко
Илья Вытнов
Николай Гернет
Сергей Горшков
Андрей Грачев
Олег Гуляков
Андрей Гусаров
Илья Дровнин
Евгений Дубынин
Александр Ермолин
Марина Ивлева
Павел Ившин
Виктор Калининский
Сергей Карпухин
Вячеслав Косенков
Ольга Крицак
Дмитрий Купрацевич

Михаил Левинский
Алексей Мараховец
Владимир Мельник
Александр Нерозя
Алексей Оборотов
Олег Першин
Андрей Подкорытов
Наталья Полякова
Алексей Романов
Елена Рубан
Нина Слащилина
Кирилл Уютнов
Александр Федосов
Наталья Федосова
Дмитрий Филиппов
Алексей Харитонов
Наталья Чебыкина
Константин Шамин
Михаил Шаньгин
Ирина Щеглова
Валерий Щербина
Елена Щипкова

АРКТИКА И ПОЛЯРНЫЕ ТЕРРИТОРИИ





Кирилл Уютнов

Елена Щипкова



ПОЛУОСТРОВ ЯМАЛ



Загадочный объект, который встречается только здесь и в неизведанном пространстве бескрайнего космоса; кочующие дома, считающиеся привычным явлением в этих краях, и олени, которых, кажется, живет в регионе больше, чем самих людей — это все полуостров Ямал, одновременно прекрасный, холодный и неизведанный туристами регион России.

Неудивительно, что в переводе с ненецкого Ямал — дословно край земли. Он находится в северной части России, в Западной Сибири, и относится к территории Ямало-Ненецкого автономного округа. На 700 километров полуостров выступает в Карское море, а его максимальная ширина достигает 240 километров. Освоение полуострова началось лишь в XX веке. Около 70% живущих здесь — коренной народ Севера ненцы, или же «ненэй ненэця», в переводе на русский язык — настоящие люди. Они-то и продолжают традиции, заложенные предками: разводят оленей, живут в чумах — тех самых, обтянутых шкурами животных, — носят ягушки и малицы из кожи и меха с природными узорами, вдохновленными, конечно же, Ямальским регионом.

Завораживающие северные озера, крупнейшим из которых является Ямбуто, и, конечно, суровая тихая тундра. Пожалуй, только здесь можно ощутить всю прелесть настоящего Заполярья, ведь температура зимой в регионе иногда достигает -55°C . Самое короткое и холодное лето тоже, определенно, здесь.

А чем удивит Ямал даже самого искушенного туриста? Есть на полуострове такие места, где преимущественно в ноябре-декабре наступает полярная ночь — когда солнце совсем не выходит из-за горизонта, а небо окрашивается в сказочную палитру.




Андрей Белавин



Это время местные жители называют «нюдя пэвдей», то есть время «малой темноты». И вот уже перед нами бескрайние просторы, укутанные мягким туманом, на тысячи километров ни души и только изумруды, голубые моря, сливающееся с горизонтом глубокое бездонное небо! Такое явление можно увидеть, например, в поселке Новый Порт, что на берегу Обской губы, а также в вахтовых поселках Харасавэй и Сабетта. А если очень хочется гарантированно застать северное сияние, то приезжать в регион советуют с августа по апрель.

Опустишь глаза, и вот, не веря самому себе, как на ладони вся природа Ямальского полуострова. Нередко в отдаленных поселках можно встретить белого медведя — символ Ямала, — разгуливающего прямо по улицам. Местные жители уже давно привыкли. Однако волки, белоснежные песцы и лисицы на фоне северных пейзажей, пожалуй, не оставят равнодушными даже их. Невольно хочется и нам остановиться, прислушаться, почувствовать дыхание полуострова, что называется, полной грудью.

А вот и они — загадочные сейды на озере Ярото. Громадные каменные сооружения, скованные толстым слоем льда, могут заставить сомневаться в любых существующих законах физики. Вокруг священных для ненцев мест ходит немало легенд и мифов. Интересно, что каждый камень в культуре коренных народов несет в себе определенную силу, и только проводники могут сказать, что все это значит. Вот уж точно, где не стоит далеко отставать, ведь поговаривают, что именно сейды — место встречи шаманов с духами.



Андрей Белавин

Андрей Белавин



КОРЕННЫЕ НАРОДЫ СЕВЕРА ГОВОРЯТ, ЧТО У ЯМАЛА ЕСТЬ ДУША — ДРЕВНЯЯ И МУДРАЯ. ОНА ПРОЯВЛЯЕТСЯ В ДВИЖЕНИИ ОБЛАКОВ, В БЛЕСКЕ ВОДЫ, В НАСТОРОЖЕННОМ ВЗГЛЯДЕ ПТИЦЫ НА КАМНЕ. И КАЖДЫЙ, КТО ХОТЬ РАЗ ПОБЫВАЛ ЗДЕСЬ, УНОСИТ С СОБОЙ ЧАСТИЦУ ЭТОЙ ТИШИНЫ, ЧТО СИЛЬНЕЕ ЛЮБОГО СЛОВА.

ЭТИ ЗЕМЛИ ПОРАЖАЮТ МАСШТАБОМ И ПЕРВОЗДАННОЙ МОЩЬЮ. ОТ СЕВЕРНОГО СИЯНИЯ ДО БЕЛЫХ НОЧЕЙ, ОТ ЛЕДЯНЫХ РЕК ДО ПОЛОГИХ ГОРНЫХ ГРЯД — ВСЕ ЗДЕСЬ ДЫШИТ СВОБОДОЙ И ВЕЧНОСТЬЮ. И, МОЖЕТ БЫТЬ, ИМЕННО ЗДЕСЬ ЧЕЛОВЕК ОСТРЕЕ ВСЕГО ЧУВСТВУЕТ СВОЕ МЕСТО ВО ВСЕЛЕННОЙ — МАЛОЕ, НО НАСТОЯЩЕЕ.



Елена Щипкова





Елена Щипкова

Елена Щипкова



Попадая в административный центр Ямала, Салехард, — кстати, единственный город в мире, расположенный на Полярном круге, — нас встречает Город мертвых. Здесь особенно сильно ощущается тот самый зов предков. Древнее кладбище объединяет одно — столетия, через которые отзывается жизнь. О ней в настоящем напоминают деревянные резные памятники. Место, где хочется еще раз подумать о важном, открыв глаза.

Полуостров Ямал впечатляет разнообразием природных условий, а также традициями коренных народов, с которыми можно познакомиться только там — на краю земли. И кто знает, быть может, именно на Ямале вам удастся покормить оленя прямо с руки.