

# А Т Л А С РОССИИ



Издание 13-е,  
исправленное и дополненное

Москва  
Издательство АСТ  
Дизайн. Информация. Картография

УДК 912(470+571)  
ББК 26.89(2)я6  
А92

**Атлас России.** — Москва : Дизайн. Информация. Картография :  
А92 Издательство АСТ, 2017. — 80 с. : карты.  
ISBN 978-5-287-00650-1 (ИПЦ «Дизайн. Информация. Картография»)  
ISBN 978-5-17-983034-4 (ООО «Издательство АСТ»)

УДК 912(470+571)  
ББК 26.89(2)я6

Справочное издание  
**АТЛАС РОССИИ**

Редакторы карт: С.Ю. Толстых, Г.В. Борисова  
Картографы: М.Б. Борисова, И.В. Воронцова  
Компьютерная верстка Р.Г. Модырка, С.П. Павловская

Общероссийский классификатор продукции ОК-005-93, том 2;  
954010 — картографические издания

Подписано к печати 02.08.2017 г. Формат 80х108/32  
Усл. печ. л. 4,2. Тираж 10 000 экз. Заказ №

ИПЦ «Дизайн. Информация. Картография»  
111123, г. Москва, шоссе Энтузиастов, д. 21

ООО «Издательство АСТ»  
129085, г. Москва, Звездный бульвар, д. 21, стр. 1, ком. 39  
Картографическая лицензия № 77-00444Ф от 13.02.2015 г.

ISBN 978-5-287-00650-1 (ИПЦ «Дизайн. Информация. Картография»)  
ISBN 978-5-17-983034-4 (ООО «Издательство АСТ»)






















© ВТУ ПШ, географическая основа, 2002  
© Роскартография, географическая основа, 2003  
© ООО «ИПЦ «Дизайн. Информация. Картография», 2009  
© ООО «Издательство АСТ»

	Стр.
Содержание	3–5
Условные обозначения	6–7
Список сокращений	8
Карта часовых зон России	9
Российская Федерация. Федеративное устройство	10–11
Российская Федерация. Физическая карта	12–13
Москва	14–15
Московская область	16–17
Санкт-Петербург	18
Ленинградская область	19
Мурманская область	20
Республика Карелия	21
Псковская, Новгородская, Тверская, Калининградская области	22–23
Смоленская, Брянская области	24
Калужская, Орловская, Курская области	25
Тульская, Рязанская области	26
Липецкая, Тамбовская, Воронежская области	27
Ростовская, Белгородская области	28–29
Краснодарский край, Республика Адыгея (Адыгея), Республика Крым, Севастополь	30–31
Ставропольский край, Республика Дагестан, Карачаево-Черкесская Республика, Кабардино-Балкарская Республика, Республика Северная Осетия — Алания, Республика Ингушетия, Чеченская Республика	32–33

Саратовская, Волгоградская, Астраханская области, Республика Калмыкия	34–35
Самарская область	36
Республика Татарстан (Татарстан)	37
Ярославская, Ивановская, Владимирская области	38–39
Вологодская, Костромская области	40–41
Архангельская область, Ненецкий автономный округ, Республика Коми	42–43
Кировская область, Удмуртская Республика	44–45
Нижегородская область, Республика Марий Эл, Чувашская Республика – Чувашия, Республика Мордовия, Ульяновская, Пензенская области	46–47
Республика Башкортостан, Оренбургская, Челябинская области	48–49
Пермский край	50–51
Свердловская область	52–53
Курганская, Тюменская (юг), Омская области	54–55
Тюменская область, Ямало-Ненецкий и Ханты-Мансийский–Югра автономные округа	56–57
Красноярский край (север)	58–59
Красноярский край (юг), Республика Хакасия, Республика Тыва	60–61
Новосибирская область	62
Кемеровская область	63
Томская область	64–65
Алтайский край, Республика Алтай	66–67

Иркутская область, Республика Бурятия, Забайкальский край	68–69
Республика Саха (Якутия)	70–71
Магаданская область, Чукотский автономный округ	72
Сахалинская область	73
Хабаровский край, Еврейская автономная область	74
Амурская область, Приморский край	75
Камчатский край	76
Справочные сведения	77–80

## 6 УСЛОВНЫЕ ОБОЗНАЧЕНИЯ

НАСЕЛЕННЫЕ ПУНКТЫ По количеству жителей		более 1 000 000 жителей
		от 500 000 до 1 000 000 жителей
		от 100 000 до 500 000 жителей
		от 50 000 до 100 000 жителей
		от 10 000 до 50 000 жителей
		менее 10 000 жителей
		отдаленные части города
По административному значению	<b>МОСКВА</b>	столицы государств
	<b>КИРОВ</b>	столицы и центры субъектов Российской Федерации
	<b>Сочи</b>	города, поселения в составе Москвы
	<i>Фрязево</i>	прочие населенные пункты
	ВНУКОВО	районы города
	Дагомыс	отдаленные части города
		Столицы и центры субъектов Российской Федерации выделены красным цветом
На карте федеративного устройства	 ВАРШАВА	Столицы государств
	 Саратов	Столицы и центры субъектов РФ
	 Воркута	Прочие населенные пункты
На физической карте	<b>МОСКВА</b>	столицы государств
	<b>Самара</b>	прочие населенные пункты
ПУТИ СООБЩЕНИЯ		железные дороги
		железнодорожные паромные переправы
		автомобильные дороги
		автомобильные паромные переправы
		судоходные каналы
		морские порты, речные вокзалы
		аэропорты
ГРАНИЦЫ		государственные
		полярных владений Российской Федерации
		субъектов Российской Федерации

## ГИДРОГРАФИЯ



неопределенная береговая линия



озера соленые



реки пересыхающие



каналы мелиоративные



водопады, пороги



болота



солончаки

ПРОЧИЕ  
ОБЪЕКТЫ

пески

• 234

отметки высот над уровнем моря в метрах



вулканы

*Памир*

подписи элементов орографии

## КАРАКУМЫ

названия географических областей



отметки урезов воды над уровнем моря



заповедники

1025

отметки глубин в метрах



материковые льды



перевалы

НА КАРТАХ МОСКВЫ  
И САНКТ-ПЕТЕРБУРГАкварталы Москвы  
и Санкт-Петербурга

кварталы городской застройки



кварталы сельской застройки



железнодорожные вокзалы



кладбища

авт. обл.	автономная область
авт. окр.	автономный округ
арх.	архипелаг
бас.	бассейн
Бол.	Большой
бух.	бухта
Вел.	Великий
Верх.	Верхний
вдп.	водопад
вдхр.	водохранилище
возв.	возвышенность
Вост.	Восточный
впад.	впадина
влк.	вулкан
г.	гора
зал.	залив
Зап.	Западный
им.	имени
кан.	канал
котл.	котловина
лев.	левый
Кр.	Красный
Мал.	Малый
м.	мыс
нац.	национальный
Ниж.	Нижний
низм.	низменность
Нов.	Новый
обл.	область
оз.	озеро
о.	остров
о-ва	острова
пер.	перевал
п-ов	полуостров
пор.	порог
прав.	правый
пр., прол.	пролив
р.	река
Респ.	Республика
Сев.	Северный
Ср.	Средний
хр.	хребет
Центр.	Центральный