A painting of a winter landscape. In the foreground, a stream flows over rocks, partially covered in snow. The middle ground shows a dense forest of trees, some with bare branches and others with green needles. The background is a bright blue sky. The overall scene is serene and cold.

**...Если крикнет рать святая:
«Кинь ты Русь, живи в раю!»
Я скажу: «Не надо рая,
Дайте родину мою».**

Сергей Есенин

РОССИЯ — САМАЯ БОЛЬШАЯ СТРАНА В МИРЕ!

Площадь нашего государства составляет
17 125 191 квадратных километров.



А ты знаешь, что на территории нашей страны может поместиться:

- ✓ 5 Индий,
- ✓ 26 Франций
- ✓ 47 Германий
- ✓ 70 Англий?

Площадь России больше,
чем поверхность Плутона!



НЕВЕРОЯТНО!

Площадь Плутона —
16 650 000 км².




МОСКВА — СТОЛИЦА НАШЕЙ РОДИНЫ

Москва была основана в 1147 году князем Юрием Долгоруким,
а в 1547 году по приказу царя Ивана Грозного впервые
стала столицей Российского государства.



Помоги ребятам дойти
до собора Василия Блаженного
на Красной площади.



ЗОЛОТОЕ КОЛЬЦО РОССИИ

В нашей стране сохранились города с уникальными историческими памятниками, которые рассказывают, как жили наши предки задолго до нас, знакомят с культурой и обычаями древней Руси, национальной кухней и традиционными ремёслами. Эти города настолько полюбились жителям и гостям нашей Родины, что был создан специальный маршрут, объединяющий их все. Маршрут этот назвали «Золотое кольцо России».

ОСНОВНЫЕ ГОРОДА ЗОЛОТОГО КОЛЬЦА

Сергиев Посад
Ростов Великий
Иваново
Ярославль



Кострома
Переславль-Залесский
Суздаль
Владимир

Маша и Витя мечтают посмотреть все города Золотого кольца. Помоги им выбрать путь и не сбиться с верного маршрута. Идти можно только по последовательности, указанной ниже.



