

УНИВЕРСАЛЬНЫЙ КОМПЛЕКТ
ДЛЯ ЛЮБОЙ ШКОЛЬНОЙ ПРОГРАММЫ

Ф Г О С 

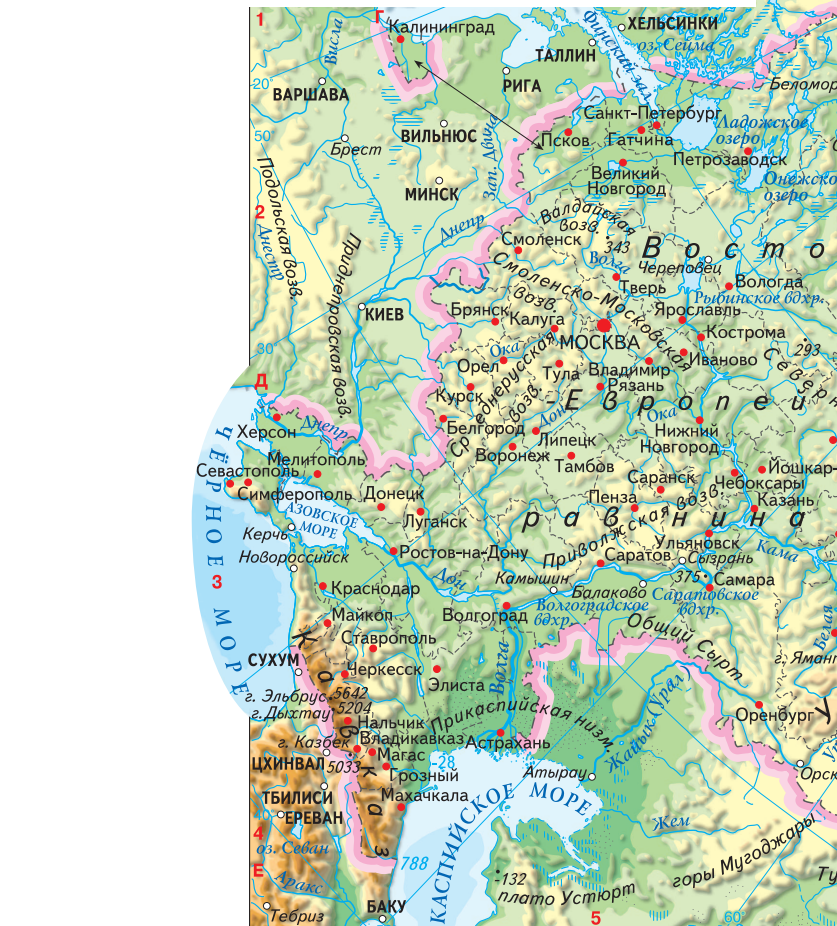
АТЛАС

+ КОНТУРНЫЕ КАРТЫ
с практическими работами
И СБОРНИК ЗАДАЧ



ГЕОГРАФИЯ

Российская Федерация — Россия есть демократическое федеративное правовое государство с республиканской формой правления. Наименования Российская Федерация и Россия равнозначны.
(Конституция Российской Федерации, статья 1)



- МОСКВА Столица Российской Федерации
- Тула Столицы и центры субъектов Российской Федерации
- МИНСК Столицы зарубежных государств
- Котлас Прочие населённые пункты
- Границы
- — — государственные
- — — — — полярных владений Российской Федерации
- — — — — субъектов Российской Федерации

Российская Федерация состоит из республик, краёв, областей, городов федерального значения, автономной области, автономных округов — равноправных **субъектов Российской Федерации**.
(Конституция Российской Федерации, статья 5)

Площадь Российской Федерации 17,2 млн кв. км
Протяжённость государственной границы — 60,9 тыс. км, из них морских границ — 38,8 тыс. км, сухопутных — 14,5 тыс. км, речных и озёрных — 7,6 тыс. км.

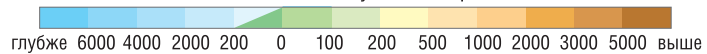


УСЛОВНЫЕ ОБОЗНАЧЕНИЯ

- 4509 Отметки высот над уровнем моря
- 3720 Отметки глубин
- * Вулканы
- Реки, пересыхающие реки
- Судоходные каналы
- Озёра пресные, солёные
- Болота
- Солончаки
- Пески
- Материковый лёд

(71,7) Длина дуги одного градуса параллели в километрах
Длина одного градуса по меридиану всегда равна 111,3 км

Шкала высот и глубин в метрах



Масштаб 1:24 000 000



Флаг и герб Российской Федерации



В составе Российской Федерации:
 24 республики, 9 краёв, 48 областей, 1 автономная область, 4 автономных округа, 3 города федерального значения.
 Республики и автономии называются **национально-территориальными образованиями**. Народ, чьё имя указано в названии национального субъекта, называется **титულным**.
 Края, области и города федерального значения называются **государственно-территориальными образованиями**. Все субъекты федерации равноправны между собой.

Россия — государство с республиканской формой правления. Главой государства является президент. Законодательную власть осуществляет Федеральное Собрание, которое состоит из двух палат — Совета Федерации и Государственной Думы. Исполнительная власть принадлежит правительству.

Федеральные округа Российской Федерации:
 Северо-Западный
 Центральный
 Южный
 Поволжский
 Северо-Кавказский
 Уральский
 Сибирский
 Дальневосточный



УСЛОВНЫЕ ОБОЗНАЧЕНИЯ

- МОСКВА Столица Российской Федерации
- Тула Столицы и центры субъектов Российской Федерации
- МИНСК Столицы зарубежных государств
- Котлас Прочие населённые пункты
- Границы
- — — государственные границы полярных владений Российской Федерации
- — — субъектов Российской Федерации
- — — федеральных округов Российской Федерации

314,4 тыс. км² Площади субъектов Российской Федерации

Примечания. 1. Названия областей, одноимённые с их центрами, на карте не подписаны. 2. Граница между Республикой Ингушетия и Чеченской Республикой на карте не показана. В соответствии с Законом Российской Федерации «Об образовании Ингушской Республики в составе Российской Федерации» от 4 июня 1992 г. для подготовки правовых и организационных мероприятий по государственно-территориальному разграничению установлен переходный период.

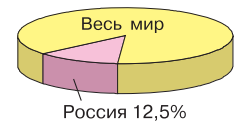
Цифрами на карте обозначены:

- 1 Ленинградская область
- 2 Новгородская область
- 3 Удмуртская Республика
- 4 Республика Марий Эл
- 5 Нижегородская область
- 6 Чувашская Республика — Чувашия
- 7 Республика Мордовия
- 8 Республика Татарстан (Татарстан)
- 9 Краснодарский край
- 10 Ставропольский край
- 11 Республика Калмыкия
- 12 Республика Адыгея (Адыгея)
- 13 Карачаево-Черкесская Республика
- 14 Кабардино-Балкарская Республика
- 15 Республика Северная Осетия — Алания
- 16 Республика Ингушетия
- 17 Чеченская Республика
- 18 Республика Дагестан
- 19 Республика Крым
- 20 Кемеровская область — Кузбасс
- 21 Еврейская автономная область
- 22 Запорожская область
- I Германия
- IV Турция
- II Молдавия
- V Южная Осетия
- III Абхазия
- VI Азербайджан

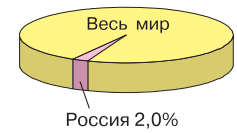
Федеративное устройство Российской Федерации отражено на январь 2024 г.



Доля России в обитаемой территории Земли



Доля России в населении Земли



ВИДЫ ГЕОГРАФИЧЕСКОГО ПОЛОЖЕНИЯ

В зависимости от решения конкретных задач рассматривают разные виды географического положения.

Математико-географическое положение объекта, в том числе государства — это положение в системе географических координат.

Физико-географическое положение территории определяют относительно природных объектов соответствующего ранга. Физико-географическое положение определяет многие особенности природы и условия жизни населения.

Эколого-географическое положение определяется относительно факторов, влияющих на экологическое состояние территории или относительно районов экологических бедствий.

Культурно-географическое положение объекта определяется относительно центров развития культуры, культурно-исторических памятников, а также относительно возможностей взаимопроникновения культур и культурного сотрудничества.

Экономико-географическое положение во многом определяет возможности и условия для хозяйственной деятельности людей. Например, наличие полезных ископаемых и технических возможностей для их добычи позволяет развивать те или иные отрасли хозяйства.

Отсутствие некоторых условий может определить экономическую целесообразность или, наоборот, нецелесообразность развития разных отраслей хозяйства.

Геополитическое положение страны определяется относительно пограничных государств, «горячих точек», возможных военных конфликтов, потенциальной террористической угрозы.

УРОВНИ ГЕОГРАФИЧЕСКОГО ПОЛОЖЕНИЯ

Анализ и возможная оценка пространственных отношений между объектами:

- в глобальном (или в планетарном) масштабе называется **макроположением**;
- в Евразии, в Европе или в Азии называется **мезоположением**;
- ближнего окружения называется **микрорположением**.

ПОТЕНЦИАЛЬНЫЙ, ИЛИ ВЕРОЯТНОСТНЫЙ, ХАРАКТЕР ГЕОГРАФИЧЕСКОГО ПОЛОЖЕНИЯ

Географическое положение может способствовать или даже благоприятствовать развитию территории в том или ином направлении. Например, благоприятный климат, красивая природа, наличие исторических памятников могут способствовать развитию туризма, но эти возможности могут не использоваться в конкретных исторических и социальных условиях.