



◆ КРАСНЫЙ ГИД ◆

КАЛИНИНГРАД



Перед публикацией этого гида мы перепроверили каждую организацию (гостиницу, отель, ресторан), чтобы убедиться, что она все еще функционирует после вспышки COVID-19 в 2020 году. Однако мы ожидаем, что даже после снятия всех ограничений карантина экономические и социальные последствия COVID-19 будут проявляться еще долгое время. Многие компании и службы, упомянутые в этом гиде, могут быть временно закрыты, а события и мероприятия перенесены, организации могут изменить часы работы и условия бронирования; некоторые, к сожалению, навсегда закроются. Перед посещением того или иного заведения рекомендуем вам проверить актуальную информацию на сайте интересующей вас компании.

БОМБОРА™

Москва 2023

Как пользоваться книгой

	Сайт		Квадрат карты, соответствующий расположению объекта
	Адрес		Пристани
	Станции метро		Туристический офис
	Станции ж/д		Главные достопримечательности
	Маршруты автобусов		Достопримечательности
	Телефон		Прогулка
	Часы работы		Магазин
	Информация для инвалидов		Развлечения
	Закррито		Дополнительная информация
	Ресторан/кафе		Ссылка на страницу с информацией по теме
	Цены		

ПУТЕВОДИТЕЛЬ ПОДЕЛЕН НА 3 ЧАСТИ:

- **Экспресс-гид:** краткая информация о Калининграде, советы на тему «Как лучше провести первый и второй дни в городе» и 25 самых интересных мест на одной карте со ссылками на подробное описание в тексте.

- **Калининград по кусочкам:** мы разбили город на 4 части, в каждой из которых порекомендовали лучшие достопримечательности, магазины, развлекательные заведения и рестораны.

- **Нужно знать:** в этом разделе мы привели рейтинги интересных мест, которые можно посетить, когда в Калининграде идет дождь, а также достопримечательностей с бесплатным входом. Здесь же вы найдете массу полезной информации, которую должен взять на заметку каждый турист: порядок работы общественного транспорта, банков, почты, телефонные номера экстренных служб, полезные сайты, наиболее часто употребляемые фразы греческого языка и многое другое.

Навигация

В части путеводителя «Калининград по кусочкам» каждый такой кусочек имеет свой цвет страниц, таким же цветом этот район обозначен и на картах по всей книге.

Содержание

ОТКРОЙТЕ КАЛИНИНГРАД!	4	ОКРЕСТНОСТИ	
Цифры и факты	5	КАЛИНИНГРАДА	85
Чем заняться в Калининграде		Что посмотреть	88
по часам	6	Увидеть больше	100
ТОП-25	8		
КАЛИНИНГРАД		НУЖНО ЗНАТЬ	101
ПО КУСОЧКАМ	11	Только в Калининграде!	102
СЕВЕРО-ВОСТОК	13	Что делать,	
Что посмотреть	16	если идет дождь...	104
Увидеть больше	30	Лучшие места бесплатно	106
Рестораны	33	Шопинг в Калининграде	108
		Ночной Калининград	111
ЮЖНАЯ ЧАСТЬ		Кухня	112
(ВНИЗ ОТ РЕКИ ПРЕГОЛЯ)	35	Если вас интересует...	114
Что посмотреть	38	События	117
Увидеть больше	50	Планирование поездки	120
Развлечения и ночная жизнь	53	Как добраться	
Рестораны	54	до Калининграда	120
		Передвижение по городу	122
СЕВЕРО-ЗАПАД	55	Исторический обзор	123
Что посмотреть	58	<i>Указатель</i>	125
Увидеть больше	72	<i>Схема маршрутов автобусов</i>	126
Шопинг	80		
Развлечения и ночная жизнь	81		
Рестораны	83		



Раннее утро в Калининграде, набережная Рыбной деревни и Юбилейный мост

Откройте Калининград!

Калининград – удивительный и во многих отношениях очень привлекательный город. Расположен он на западе страны всего в полчаса езды от побережья Балтики. Будучи до 1945 года частью Восточной Пруссии, самая западная часть современной России вошла в состав Советского Союза по решению Потсдамской конференции. Так началась новая страница истории края.

В 1946 году Кенигсберг был переименован в Калининград. Несмотря на то что город был сильно разрушен в конце Второй мировой войны, в нем сохранилось немало памятников истории, которые сейчас находятся под охраной государства и кропотливо восстанавливаются калининградцами. Хотя до этого, во времена СССР и в «лихие» девяностые, наблюдался длительный период забвения, когда многие памятники разрушались временем и властями.

В настоящее время городские власти и сами горожане продолжают восстанавливать свое историческое наследие. Не во всем еще удалось навести порядок, но когда приезжаешь в Калининград, то сразу замечаешь культурно-историческую уникальность города, особенно отчетливо проявляющуюся в его архитектурном облике. Это и фортификационные сооружения, и старые городские ворота, и кирхи, и Кафедральный собор, и другие архитектурные памятники.

Внимание к прошлому города видно и в воссоздании старого облика в новом квартале «Рыбная деревня» с фахверковыми домами в прусском стиле, и в восстановлении разрушенных войной башен, фортов и крепостных ворот, и в экспозициях музеев, посвященных историческому наследию.

Современный Калининград – это динамично развивающийся торговый и промышленный центр самого западного российского региона. В настоящее время город делится на три административных района: Центральный, Ленинградский и Московский. Многовековое историческое наследие, интерес к которому за последние годы многократно возрос, удачно переплетается в нем с приметамы третьего тысячелетия, создавая неповторимое сочетание, привлекающее гостей со всего света. В городе создан совершенно уникальный музей, посвященный морям, океанам и их исследованию. Калининград стал одним из 11 городов России, который принял четыре матча чемпионата мира по футболу в 2018 году.

Калининград вместе с областью – одно из самых популярных туристических направлений для жителей России. Одна из главных причин этого в том, что Калининградская область имеет выход на побережье Балтийского моря с мягким умеренным климатом, широкими песчаными пляжами и известными курортами – Светлогорским, Зеленоградским, Янтарным. А еще есть Куршская коса с песчаными дюнами, «Танцующим лесом», великолепной рыбалкой и даже серфингом.



Кафедральный собор

ЦИФРЫ И ФАКТЫ

- До 4 июля 1946 года город носил немецкое название Кёнигсберг (Königsberg), затем был переименован в Калининград. Последнее время неоднократно поднимался вопрос о возвращении городу старого названия.
- Население города составляет 498 260 человек (по данным 2022 года). В составе населения преобладают русские (87,4%), затем идут украинцы и белорусы (4% и 3,7% соответственно), остальные – представители других национальностей.
- При этом Калининград – один из самых «автомобилизированных» городов России. В городском парке насчитывается около 200 тыс. автомобилей, из которых доля иномарок – более 85%.
- К чемпионату мира по футболу 2018 года построили еще несколько новых гостиниц, в том числе и одну пятизвездочную.
- В Калининградской области находится 90% мировых запасов янтаря.
- Кёнигсберг, перешедший в состав СССР в 1946 году переименовали в Калининград в честь М.И. Калинина, который в нем за всю свою жизнь ни разу не был.



Набережная «Рыбной деревни»

Чем заняться в Калининграде по часам

ДЕНЬ ПЕРВЫЙ

Утро. Начните утро в «Рыбной деревне», выпив чашечку кофе с булочкой в уютном ресторане «Мадам Буше» на первом этаже видовой башни «Маяк». Затем поднимитесь наверх на смотровую площадку и окиньте взглядом утренний город и новый красавец-стадион «Калининград». И не забудьте на удачу потерять золотое яйцо, которое держит в когтях бронзовая чайка. А спустившись, загляните в художественную галерею – вдруг вас там ждет что-нибудь необычное.

Позднее утро. Прогуляйтесь неспешно по набережной, посмотрите на фахверковые дома, стилизованные под довоенный Кёнигсберг. По Октябрьской улице дойдите до пешеходного разводного Юбилейного моста, переброшенного на другой берег Преголи, обратите внимание на его конструкцию. Она повторяет устройство мостов начала прошлого века.

Полдень. Отобедайте в ресторане «Рыбный клуб» с морской кухней. Закажите черную треску под соусом.

День. Сначала по набережной Ветеранов, а затем по пешеходному Медовому мосту перейдите на остров Кнайпхоф, где расположен Кафедральный собор. Загляните в музей, почитайте надписи на могильных плитах и постоитте у могилы великого философа Иммануила Канта, никогда не покидавшего Кёнигсберг.

По Эстакадному мосту перейдите на левый берег реки и напротив бывшего здания биржи поверните направо на Портовую улицу. По ней дойдите до Фридрихсбургских ворот и посетите постоянную экспозицию.

Ужин. Вернитесь по Портовой улице обратно к Музею изобразительных искусств. На Ленинском проспекте расположился ресторан «Асадо», где можно попробовать местную кухню, в том числе строганину из пелакиды.

Вечер. Проведите его по собственному усмотрению: сходите на вечерний спектакль в Драматический театр, послушайте органнй концерт в Кафедральном соборе или отправьтесь в один из модных ночных клубов, например в Nisha на проспекте Мира, 33.



Вид на «Рыбную деревню»



Вид на остров Кнайпхоф и собор

ДЕНЬ ВТОРОЙ

Утро. Начните день с легкого завтрака в «Круассан-кафе» на Ленинском проспекте. На любом виде транспорта можно добраться до набережной Петра Великого. Поднимитесь на палубу «Витязя» и спуститесь внутрь субмарины Б-413, пришвартованных у набережной.

Затем посетите Музей Мирового океана с аквариумом и выставочный павильон «Куб воды».

Полдень. От площади Победы – центральной площади города – пройдите мимо Кафедрального собора Христа Спасителя к торговому центру «Акрополь». После небольшого шопинга поднимитесь на 7-й этаж и пообедайте в ресторане «Терраса» с видом на город.

Затем прогуляйтесь вдоль улицы Черняховского до башни Дона, в которой размещается Музей янтаря. Ознакомившись с его интереснейшей коллекцией, загляните в сувенирный магазинчик, расположенный на первом этаже.

Вторая половина дня. От башни Дона идите по улице Литовский вал, повторяющей очертания снесенного оборонительного вала. На вашем пути встретится бастион «Грольман». Загляните в пивной ресторан «Реджит» в бастионе «Грольман», чтобы попробовать хотя бы один из сортов пива, которые варят в местной пивоварне.

Пройдите дальше по Литовскому валу мимо казармы «Кронпринц» и дойдите до Королевских ворот. Повернув здесь направо на улицу Фрунзе, вы вскоре окажетесь у Историко-художественного музея.

Затем обязательно зайдите в зоопарк, который в 2021 году отпраздновал 125-летний юбилей. У входа обратите внимание на редкое реликтовое дерево – гинкго, ровесника динозавров. В зоопарке можно посмотреть на семью бегемотов, а затем заглянуть в слоновник, сохранивший после реставрации свой прежний «столетний» вид, и прогуляться по дендрарию.

Недалеко от зоопарка находится парк «Юность» с аттракционами и лодочной станцией. А еще там есть памятник барону Мюнхгаузену, подаренный жителями немецкого города Боденвердер – родины барона.

Ужин. Рекомендуем сходить в ресторан литовской кухни «Брикас» в торгово-развлекательном центре «Европа-Центр».



Музей Мирового океана



Королевские ворота



Башня Дона (▷16). Эта башня, как и ее сестра-близнец башня Врангеля, прикрывала Верхнее озеро с противоположных берегов.

Парк птиц (▷98). В парке на территории Свято-Елисаветинского женского монастыря можно наблюдать 150 видов птиц.

Замки Шаакен и Вальдау (▷94). Оба замка неплохо сохранились. В одном – интересный исторический музей, в другом – залы с рыцарскими доспехами и орудиями пыток.

Светлогорск (▷92). Старинный морской курорт, совершенно не пострадавший от войны и сохранивший облик тихого городка Раушен начала XX века.

Зеленоградск (▷90). Небольшой тихий город на побережье Балтики у самого начала Куршской косы. Стал известным курортом еще в XIX веке.

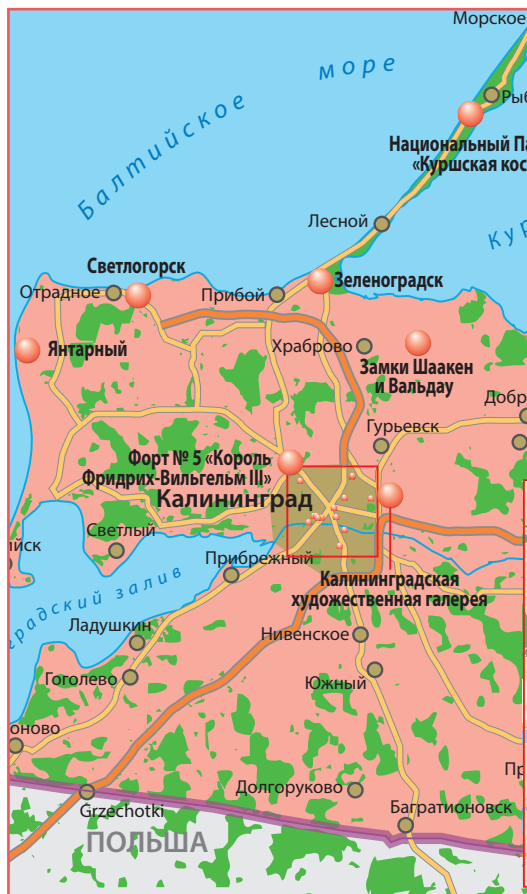
Куршская коса. (▷88). Песчаная коса длиной 98 км.

Форт № 5 «Король Фридрих-Вильгельм III» (▷70). Форт № 5 входил во вторую линию обороны Кенигсберга. На территории форта размещается отдельная экспозиция Историко-художественного музея.

Калининградский зоопарк (▷68). Один из старейших зоопарков в России, который был основан в 1896 году.

Музей янтаря (▷18). Крупнейший и единственный в России музей, посвященный янтарю, насчитывает около 16 тыс. экспонатов.

Королевские ворота (▷20). Раньше через эти ворота в город въезжали короли, а сейчас в них находится историко-культурный центр «Великое посольство».



Старый порт (▷66). Во время Второй мировой войны порт был сильно разрушен, однако стал одним из первых гражданских предприятий, начавших функционировать в послевоенном Кенигсберге.

Рыболовное судно-музей СРТ-129 (▷64). Единственное в мире рыболовное судно-музей пришвартовано у исторической набережной.

Здесь мы предлагаем вам краткую информацию о 25 лучших местах Калининграда с указанием номеров страниц с более подробным описанием. Достопримечательности отмечены разными цветами согласно цвету района на карте и раздела внутри книги.

Руины Королевского замка (▷ 22). Бывший Тевтонский, а затем Королевский замок до сих пор хранит тайну Янтарной комнаты. На текущее время руины законсервировали.

Калининградский музей изобразительных искусств (▷ 24). Единственный художественный музей в Калининграде знакомит с очень интересной коллекцией искусства XX века.

Форт № 1 «Штайн» (▷ 26). Форт «Штайн» входил во вторую линию обороны, неплохо сохранился.

Калининградский историко-художественный музей (▷ 28). У музея несколько площадок: с основной экспозицией и двумя в филиалах.

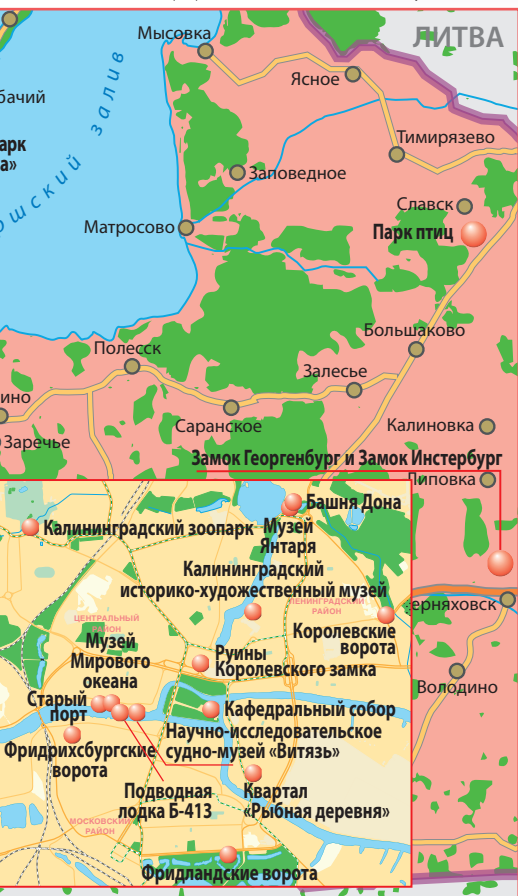
Кафедральный собор (▷ 38). Главный собор Кёнигсберга расположен на острове Кнайпхоф. Там захоронен великий немецкий философ Иммануил Кант.

Квартал «Рыбная деревня» (▷ 40). Совершенно новый квартал, выдержанный в «старопрусском» стиле.

Мосты Калининграда (▷ 42). Сейчас в городе восемь мостов. Когда их было семь, никто не мог решить задачу о семи мостах.

Фридрихские ворота (▷ 46). Представляют собой довольно мощное оборонное сооружение, прикрывающее некогда самый опасный въезд в город.

Фридрихсбургские ворота (▷ 48). Фридрихсбургские ворота – единственное, что осталось от одноименной крепости, в которой Петр I изучал артиллерийскую науку.



Подводная лодка Б-413 (▷ 62). На ней можно почувствовать себя настоящим моряком-подводником, приняв участие в ролевой игре.

Научно-исследовательское судно-музей «Витязь» (▷ 60). Легендарное судно в истории океанологии, которое внесло выдающийся вклад в изучение Мирового океана.

Музей Мирового океана (▷ 58). В 14 морских и пресноводных аквариумах Морского музея представлено более 300 обитателей глубин, но это далеко не вся его экспозиция.



Калининград по кусочкам

Что посмотреть	16
Увидеть больше	30
Рестораны	33

СЕВЕРО-ВОСТОК

Что посмотреть	38
Увидеть больше	50
Развлечения и ночная жизнь	53
Рестораны	54

ЮЖНАЯ ЧАСТЬ

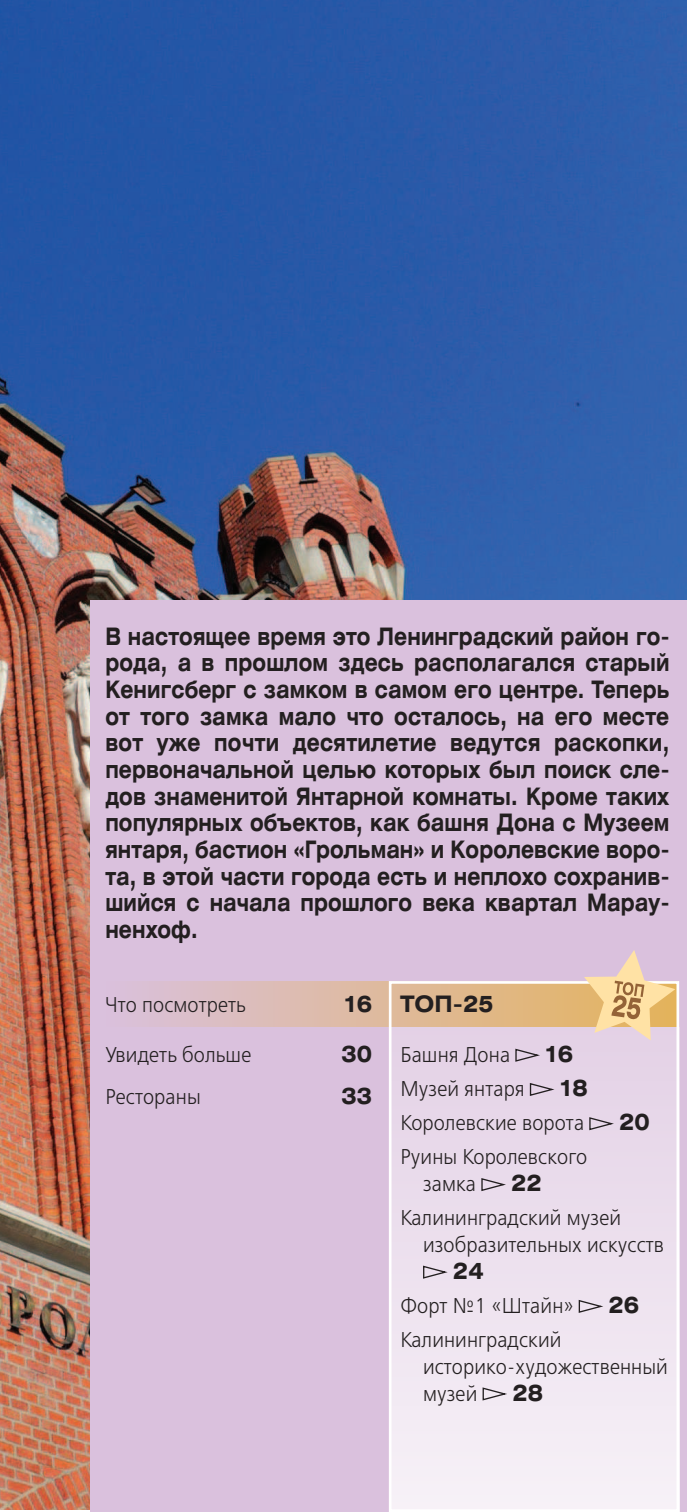
Что посмотреть	58
Увидеть больше	72
Шопинг	80
Развлечения и ночная жизнь	81
Рестораны	83

СЕВЕРО-ЗАПАД

Что посмотреть	88
Увидеть больше	100

**ОКРЕСТНОСТИ
КАЛИНИНГРАДА**





В настоящее время это Ленинградский район города, а в прошлом здесь располагался старый Кенигсберг с замком в самом его центре. Теперь от того замка мало что осталось, на его месте вот уже почти десятилетие ведутся раскопки, первоначальной целью которых был поиск следов знаменитой Янтарной комнаты. Кроме таких популярных объектов, как башня Дона с Музеем янтаря, бастион «Грольман» и Королевские ворота, в этой части города есть и неплохо сохранившийся с начала прошлого века квартал Марау-ненхоф.

Что посмотреть

16

ТОП-25

Топ
25

Увидеть больше

30

Башня Дона ▷ 16

Рестораны

33

Музей янтаря ▷ 18

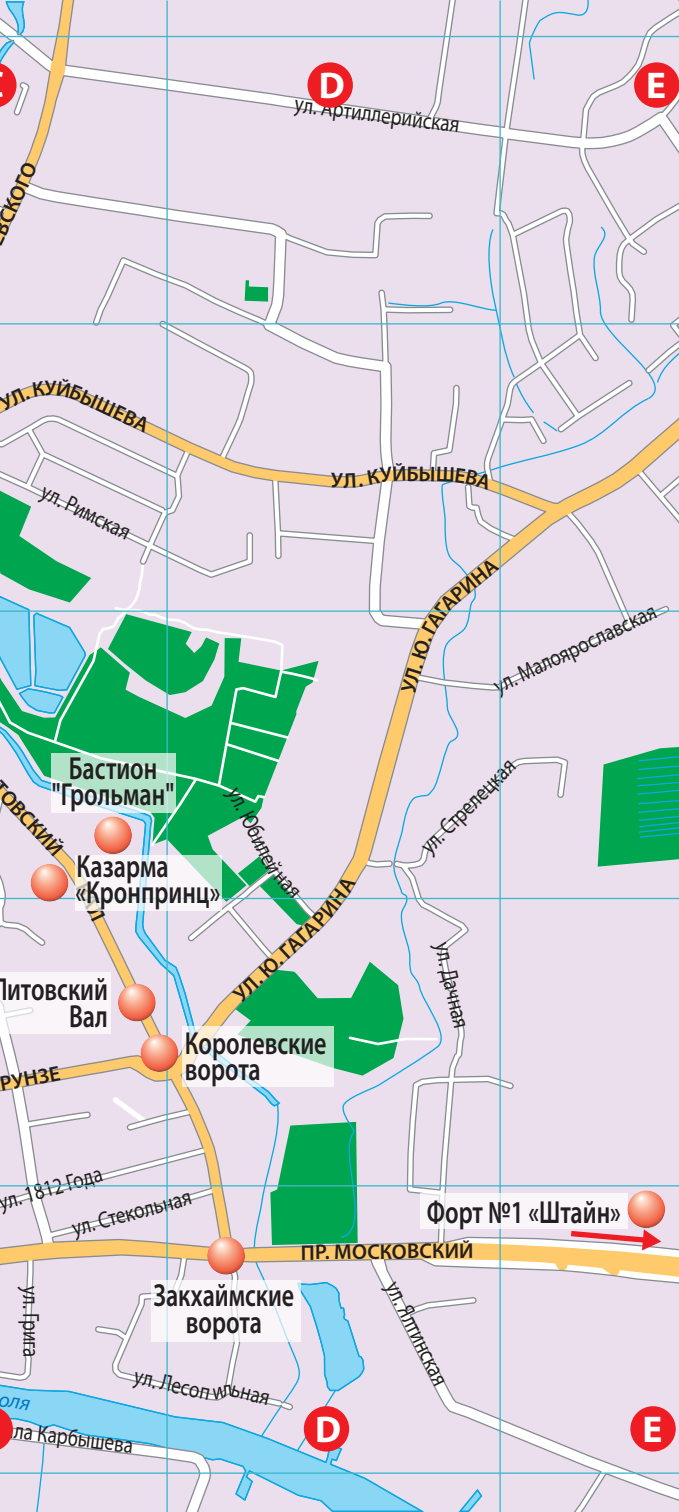
Королевские ворота ▷ 20

Руины Королевского
замка ▷ 22

Калининградский музей
изобразительных искусств
▷ 24

Форт №1 «Штайн» ▷ 26

Калининградский
историко-художественный
музей ▷ 28



Северо-Восток

Башня Дона

ТОП
25



Башня Дона

ИНФОРМАЦИЯ

✉ Пл. Маршала Василевского, 1

🚌 Автобусы 9, 11, 19, 26, 28, 29, 31, 32, 37, 40, 44, марш. такси 64, 68, 74, 92, 150, 245э до ост. «Пл. Маршала Василевского»

🕒 октябрь–апрель 10.00–18.00 (касса – до 17.00), выходной день – понедельник; май–сентябрь 10.00–19.00 (касса – до 18.00), без выходных дней

☎ +7 (401) 246-65-50
+7 (4012) 466-888

🎫 Вход по билетам в Музей янтаря

📍 с2

Башня Дона расположена недалеко от центра Калининграда на берегу озера Верхнее (ранее Верхний пруд). Башня была названа в честь прусского генерал-фельдмаршала Фридриха Карла Дона, участвовавшего в освободительной войне против наполеоновской Франции и с 1812 года находившегося на русской службе. Она была построена в 1853 году под руководством автора общего плана крепостных сооружений Кёнигсберга, шефа инженерного корпуса Эрнста Людвиг фон Астера и входила в систему городских оборонительных укреплений.

Башня представляет собой мощное фортификационное сооружение. Ее размеры впечатляют: диаметр составляет 34 метра, высота – 12 метров. Толщина стен достигает нескольких метров. Башня была обнесена глубоким рвом, который наполнялся водой из пруда. При ее строительстве использовался специальный фортификационный кирпич, проходивший многообжигающую закалку по принципу закалки стали (нагрев – отпуск, и так несколько раз).

Башня была оборудована системой отопления каминного типа, естественной вентиляцией, канализацией и дренажем. Имелся и свой водозаборный колодец. Толщина стен, добротность и прочность конструкций превращали башню Дона в мощный опорный пункт, способный противостоять противнику, выдержать длительную осаду и вести круговую оборону.



Вид на башню Дона



Вход в башню

Для кенигсбергской архитектуры середины XIX века был характерен стиль «кирпичная неоготика», который нашел проявление в крестовых сводах казематов башни и декоративном оформлении наружной стены. Снаружи штукатурка не использовалась, так как обнаженный кирпич в условиях местного климата был прочнее и долговечнее, придавая при этом выразительный внешний вид фасаду. Еще одна архитектурная деталь: зубчатый парапет на башне Дона повторяется дважды на разных уровнях.

До начала XX века башня Дона, как и весь бастионный комплекс, находилась в подчинении военного ведомства, затем фортификационные объекты в черте города стали выкупаться муниципалитетом. Башня Дона отлично вписывалась в живописный ландшафт Верхнего озера и окружающий ее лесной массив.


Военное значение башне вернули с началом Второй мировой войны. До осени 1944 года в обеих башнях размещались склады стрелкового оружия, боевого снаряжения и имущества связи. Сохранившаяся аэрофотосъемка 1944 года показывает, что на подступах к башне Дона была вырыта мощная траншея. И все же при штурме Кенигсберга советскими войсками башня почти не пострадала.

В течение долгого времени после войны башня использовалась под различные склады и медленно разрушалась. Процесс разрушения остановился, только когда внутренние помещения начали готовить под Музей янтаря.

САМОЕ ИНТЕРЕСНОЕ

- Оборонительные и архитектурные особенности башни.
- Зубчатые парапеты.
- «Кирпичная неоготика».
- Сводчатые подвалы.
- Ростгартенские ворота.





Карта России
в Музее янтаря

ИНФОРМАЦИЯ

- 🌐 <http://www.ambermuseum.ru/>
- ✉ Пл. Маршала Василевского, 1
Башня Дона
- 🚌 Автобусы 9, 11, 19, 26, 28, 29, 31, 32, 37, 40, 44, марш. такси 64, 68, 74, 92, 150, 245э до ост. «Пл. Маршала Василевского»
- ☎ +7 (401) 246-65-50
- 🕒 Открыто октябрь – апрель 10.00–18.00 (касса – до 17.00), выходной день – понедельник; май – сентябрь 10.00–19.00 (касса – до 18.00), без выходных дней
- 👁 Постоянная экспозиция: взрослые – 350 рублей; студенты, курсанты – 250 рублей; школьники – 150 рублей; пенсионеры – 150 рублей, выставочные залы оплачиваются отдельно
- 📍 с2

Единственный в России музей, полностью посвященный одному минералу – янтарю, был открыт в 1979 году, и с тех пор его посетило около 6 млн человек. Экспозиция музея занимает площадь в 1000 кв. м на трех этажах башни Дона (см. башня Дона) и считается крупнейшей в России. Коллекция музея насчитывает около 16 тыс. экспонатов. Тематически экспозиция делится на естественно-научную и культурно-историческую части.

С точки зрения естествознания янтарь – это окаменевшая смола древних хвойных деревьев, произраставших более 40 млн лет назад. В естественно-научном разделе музея представлены различные по весу, цветовой гамме, степени прозрачности образцы янтаря. Среди них выделяется самый крупный в России «солнечный камень» весом 4,28 кг. Значительную часть коллекции составляют образцы янтаря с включениями останков животных, чаще насекомых, и растительных организмов, существовавших десятки миллионов лет назад.

В культурно-историческом разделе музея собраны украшения и предметы быта из янтаря от эпохи неолита (IV–II тысячелетия до н.э.) до наших дней. В Музее янтаря хранятся артефакты, обнаруженные на территории Калининградской области при раскопках памятников II–V веков н.э.

Особую ценность представляют уникальные произведения европейских мастеров XVII века, переданные в дар музею Оружейной палатой Московского Кремля. Они дополнены совре-

В музее



Из янтаря делают даже кружки

менными копиями старинных янтарных предметов, воссозданными фрагментами знаменитой Янтарной комнаты и изделиями российских и европейских мастеров.

Отдельный экспозиционный комплекс посвящен Кенигсбергской государственной янтарной мануфактуре, функционировавшей с 1926 по 1945 год. Изделия Калининградского янтарного комбината также можно увидеть в выставочных залах. Особое место в экспозиции занимает самая большая в мире янтарная мозаика «Русь» работы Александра Журавлева, который в течение 16 лет руководил воссозданием знаменитой Янтарной комнаты.

Янтарная комната

Янтарная комната находилась в Екатерининском дворце Царского Села около 200 лет. В годы Великой Отечественной войны она была вывезена гитлеровцами в Кенигсберг, где ее установили в одном из залов Королевского замка. И здесь ее следы теряются. Многолетние поиски Янтарной комнаты до сих пор не дали положительных результатов.

В 1979 году на правительственном уровне было принято решение о воссоздании Янтарной комнаты в натуральную величину. Новая Янтарная комната, возрожденная современными российскими мастерами после 20 лет кропотливого труда, предстала перед посетителями в 2003 году. Ее открытие стало одним из центральных моментов в церемонии празднования 300-летия Петербурга.

САМОЕ ИНТЕРЕСНОЕ

- Самая полная коллекция янтаря.
- Самый крупный янтарь.
- История янтарной мануфактуры.
- Янтарная мозаика «Русь».
- Тайна Янтарной комнаты.

ВАЖНО

В этом музее можно узнать все о самом янтаре и увидеть всевозможные изделия из «солнечного камня».

