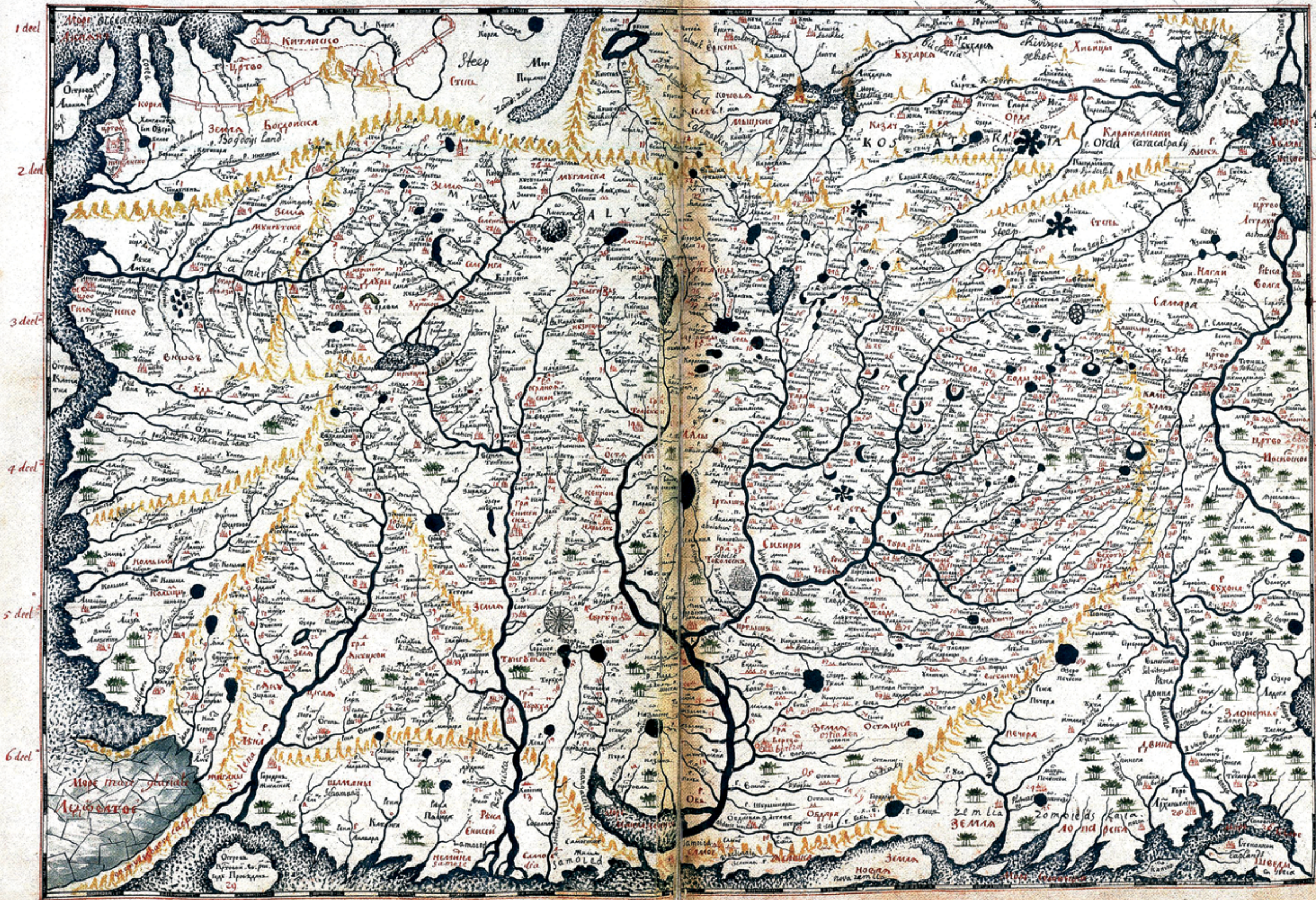


НАСТОЯЩИЕ РУССКИЕ ГЕРОИ

от Ерофея
Хабарова
до Владимира
Арсеньева,
Ивана
Ефремова
и Григория
Федосеева


1600-е – 1950-е гг.

ЧЕРТЕЖНАЯ КНИГА СИБИРИ



СОСТАВЛЕНА ТОБОЛЬСКИМ СЫНОМ ВОЯРСКИМ СЕМЕНОМ РЕМЕЗОВЫМ 1701 ГОД

«Чертежная книга Сибири» - первая карта российских владений от Уральского хребта до Тихого океана. Составлена легендарным картографом Семеном Ремезовым в начале XVIII века для императора Петра Великого.



10 ВВЕДЕНИЕ

32 Москвитин Иван Юрьевич

46 Поярков Василий Данилович

56 Шелковник Семен Андреевич

64 Стадухин Михаил Васильевич

72 Хабаров Ерофей Павлович

88 Дежнёв Семен Иванович

104 Атласов Владимир Владимирович

118 Козыревский Иван Петрович

132 Евреинов Иван Михайлович
Лужин Федор Федорович

150 Беринг Витус Ионассен
Чириков Алексей Ильич

196 Крашенинников Степан Петрович

210 Миддендорф Александр Федорович

232 Муравьев-Амурский
Николай Николаевич

248 Невельской Геннадий Иванович

268 Пржевальский
Николай Михайлович

288 Арсеньев Владимир Клавдиевич

340 Билибин Юрий Александрович

364 Обручев Сергей Владимирович

388 Ефремов Иван Антонович

420 Федосеев Григорий Анисимович

444 ЗАКЛЮЧЕНИЕ



СОДЕРЖАНИЕ

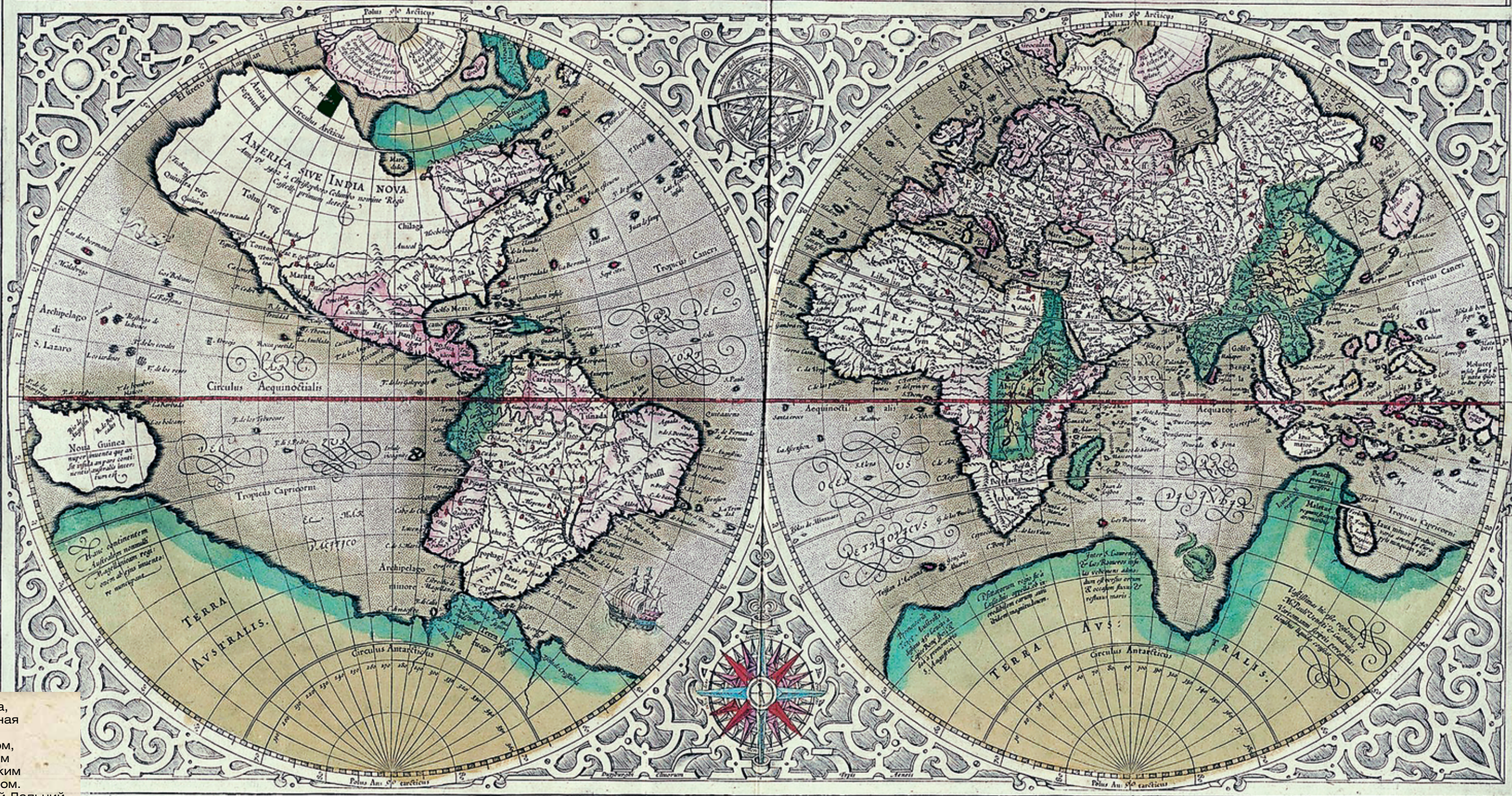
СОДЕРЖАНИЕ



ORBIS TERRAE


ORBIS TERRAE COMPENDIOSA DESCRIPTIO

Quam ex Magna Vniuersali Gerardi Mercatoris Domino Richardo Gaitho, Geographi ac ceterarum bonarum artium amatori ac fautori summo, in veteris amicitiae ac familiaritatis memoria Rumoldus Mercator fieri curabat A. M. D. Lxxxvii.



Карта мира, составленная Герардом Меркатором, знаменитым фламандским картографом. Российский Дальний Восток обрисован в самых общих чертах. 1538 г.

COMPENDIOSA DESCRIPTIO



ВВЕДЕНИЕ

ПЕРВОПРОХОДЦЫ И ИССЛЕДОВАТЕЛИ ДАЛЬНОГО ВОСТОКА -

В НАЧАЛЕ СЛАВНЫХ ДЕЛ

Освоение Дальнего Востока - это история более яркая и героическая, чем поиск Эльдорадо испанскими конкистадорами или покорение Дикого Запада английскими переселенцами.

Современному человеку трудно представить, что еще каких-то четыреста лет назад Россия насчитывала в два раза меньшую площадь, чем сейчас. Колоссальные территории, лежащие за Уральским хребтом, были настолько слабо исследованы, что одни безнаказанно населяли их сказочными героями (великанами, нежитью, людьми с песьими головами и тому подобными удивительными персонажами), а другие в это искренне верили.

Традиция эта пошла еще от средневековых арабских географов, которые описывали в своих научных трудах север и восток Древней Руси как царство снега, льда и вечной тьмы - по преданиям, именно туда Александр Македонский отправился в поисках бессмертия (видимо, в связи с этой легендой на первой общероссийской карте Семена Ремезова как раз рядом с устьем Амура и появилась надпись: «До сего места царь Александр Македонский доходил и ружье спрятал, и колокол оставил»). Арабы называли эту территорию Страной мрака (и даже - «... мраков»), а русские - Лукоморьем.

Тем не менее находились смельчаки, которые решались ступить на неизведанные земли ради их описания и освоения. И сделано это было необычайно быстро и практически бескровно...

С момента официального начала колонизации Сибири - то есть с похода Ермака Тимофеевича, командира первой ЧВК (частной военной компании) купцов и промышленников Строгановых, в 1581 году - скорость российской экспансии на восток все возрастала, достигнув примерно 13 000 кв. км в год после победы над войсками хана Кучума в 1598-м. С этого момента Западная Сибирь официально входит



«Чертежная книга Сибири» 1701 года Семена Ремезова - первый российский атлас, в котором появился Дальний Восток.



Картограф Гийом Ле Тестю населил Восточную Сибирь такими удивительными существами, как Песьеглавецы (люди с собачьими головами) и блемии (люди вообще без голов с лицом на животе).

Иллюстрации из «Всеобщей космографии» 1556 года.

Загадочное место на карте Ремезова в устье Амура, куда по легенде дошел Александр Македонский.

«ДО СЕГО МЕСТА ЦАРЬ АЛЕКСАНДР МАКЕДОНСКИЙ ДОХОДИЛ И РУЖЬЕ СПРЯТАЛ, И КОЛОКОЛ ОСТАВИЛ»





«Покорение
Сибири Ермаком
Тимофеевичем».

Картина художника
Василия Сурикова.
Из собрания
Государственного Русского
музея,
Санкт-Петербург.

в состав государства Российского, что открывает путь к Тихому океану, которого отряд Москвитина достигает уже 1639-м. Даже строго по прямой - с запада на восток - более пяти тысяч километров непроходимой тайги с плотностью населения 1 человек на 260 кв. км и общим количеством местных жителей не более 200 000 душ. Русским Колумбам понадобилось менее 60 лет, дабы подвести эти земли и народы, их населяющие, под государеву руку...

«Русский народ без помощи государства захватил и присоединил к Москве огромную Сибирь руками Ермака и понизовой вольницы, беглой от бояр, - писал Максим Горький. - Он в лице Дежнёва, Хабарова и массы других землепроходцев открывал новые места, проливы - за свой счет, на свой страх...»

По современным понятиям это были люди, по подготовке близкие к бойцам элитных спецподразделений. Партия (отряд) казаков из Якутска выходила обычно на дощаниках - плоскодонных судах, вмещавших до 40 человек со снаряжением. Запасов брали минимально: по несколько пудов муки, крупы и соли на человека. Главным же грузом, который берегли как зеницу ока, было вооружение: ружья, порох и свинец. Все остальное добывалось в пути. На такие походы решались только закаленные, привыкшие к лишениям, имеющие опыт экстремального выживания люди,

ибо их постоянными спутниками являлись холод, голод, дикие звери, воинственные аборигены и иные смертельные опасности. Первопроходцы должны обладать огромным количеством способностей - стрелять, виртуозно использовать холодное оружие и биться в рукопашную, рубить струги, избы и даже крепости. Одеты в простейшие кафтаны, рубахи да сапоги, с кремневыми ружьями, на подножном корму, без каких-либо средств связи и навигации, идущие только по рассказам местных «вожей» (проводников) и собственному наитию, наперекор самым ужасным природным условиям, они тем не менее совершали великие географические открытия земли Российской.

Знаменитый историк Георгий Вернадский писал, что русских первопроходцев на восток влекли «...жажда приключений и страсть к исследованию новых земель. Им всегда хотелось узнать, что же находится за горизонтом. Доклады первопроходческих групп русских предпринимателей и казаков полны ценной географической и этнографической информацией».

Но русских исследователей манил Дальний Восток не только ради удовлетворения любопытства. Землепроходцы делились на две части. Первая - служивые люди, которые по указанию государственных мужей (вплоть до личного приказа государя)



Карта древней Тартарии голландского картографа XVII века Виллема Блау. Несмотря на то, что он являлся официальным картографом голландской Ост-Индской компании, данный чертёж ярко демонстрирует невысокий уровень знаний жителей Западной Европы

о Сибири и Дальнем Востоке. При составлении данной карты Блау основывался на отчетах путешественников и античных текстах, традиционно называя Тартарией территорию обширных областей от Каспия до Тихого океана, граничащую с Китаем. 1629 г.

TARTARIA sive MAGNI CHAMI IMPERIVM



Отряды первопроходцев представляли из себя причудливую смесь лихих людей с самыми удивительными судьбами, по навыкам близких к современным бойцам спецподразделений.

Кадр из фильма «Ермак» 1996 года.



Каменные столбы на Мае алданской. По этой реке шли первооткрыватели Дальнего Востока. Фото Евгения Сазонова.




Первая печатная карта Руси – владения Московских земель. Сибирь и Дальний Восток лежали еще за пределами владений России. 1525 г.

MOSCVA TARTARIE



Якуты. Старинная открытка.



Казачи. Старинный рисунок.

“ Русский народ
без помощи
государства
захватил
и присоединил
к Москве
огромную
Сибирь руками
Ермака
и понизовой
вольницы,
беглой от бояр.
Он в лице
Дежнёва,
Хабарова
и массы других
землепроходцев
открывал
новые места,
проливы -
за свой счет,
на свой страх... ”

Максим Горький

Первопроходцы
на привале.
Кадр из документального
фильма «Комсомольской
правды» и Русского
географического общества
«Иван Москвитин.
Путь к океану». 2013 г.



Сбор ясака казаками Енисейской губернии.

Картина художника Александра Станкевича. Из собрания Красноярского краеведческого музея.



Инородцы Сибири и Среднеазиатских владений России.

Рисунок Константина Ельницкого.



Русский алтын с изображением Георгия Победоносца, поражающего копьём дракона. 1718 год.

отправлялись на «проведывание новых земель (их элита - «дети боярские» - прямо представляла интересы государства). Здесь костяк составляли как профессиональные солдаты - «стрельцы», так и рядовые казаки, прибывшие из Европейской России. Вторая - вольные предприниматели, пассионарии, мечтающие разбогатеть. Среди обоих видов первопроходцев порой встречались иностранные наемники: пленные поляки, литовцы, шведы, немцы и даже французы. Своеобразный «иностраннный легион», скопом именовавшийся «литвой».

Главная цель, которую ставила царская администрация перед первопроходцами и исследователями, - подведение под ясак (меховой налог) местных племен. Ведь именно шкурки соболей, лис, белок, бобров являлись самой твердой и универсальной валютой («мягкой рухлядью»), которую с охотой принимали в любом заграничном государстве. Их свободно меняли на военные и мирные товары: шелк, редкие металлы и пр. Недаром крупнейшим хранилищем мехов являлся царский двор.

Кроме того, именно меха были едва ли не единственным средством наполнения казны, которая крайне медленно приходила в себя от последствий Смутного времени.

«Мягкая рухлядь», составлявшая основную статью российского экспорта, была тем элементом, который стимулировал развитие экономики страны, являясь, по выражению историка Р. Фишера, ее «дрожжами».

Порой эти «дрожжи» приобретали политический вес - в 1594 году русский царь купил помощь венгров в войне с турками за 40 000 соболиных шкурок.

Кроме мехов искали казаки-землепроходцы и иные ценные для государства полезные ископаемые - медь, свинец, серебро и, конечно, золото. Особенно остро стоял на Руси вопрос с драгоценными металлами - их едва хватало на чеканку денег.

Впрочем, оба вида исследователей - авантюристов и служивых людей - на первом этапе часто невозможно было отличить друг от друга. Характер был одинаков - лихой и свободный. Этим, кстати, объясняется отсутствие народных восстаний в Центральной России на протяжении полувека. Между крестьянскими войнами Болотникова и Разина был спокойный период, поскольку покорение Сибири и Дальнего Востока отвлекло на себя наиболее «буйных» личностей из простого народа. Восстания просто некому было возглавлять - самые смелые и независимые были заняты совершенно иными, созидательными, делами.

Разные типы первопроходцев объединяло еще два стремления. С одной стороны - стремление к свободе, бегство подальше от надзора и спроса высоких слуг государевых.

С другой - желание эту свободу обеспечить материально. Указом 30 ноября 1698 года велено

«...за отобранные соболи платить деньгами или товарами из государевой казны по указной цене: за добрые и полные соболи - 2 и 3 р., за самые добрые - 5 р., за средние - 1 р. и меньше, за плохие - по 20 алтын и по полтине...».



Рубль петровских времен с профилем государя.

МИРНОЕ РАСШИРЕНИЕ ГОСУДАРСТВА РОССИЙСКОГО

НА ВОСТОК 1618-1689 гг.

ВЫ
С
Н
А
М
Р
О
С
С
И
Я



МИХАИЛ ФЕДОРОВИЧ
[21 ФЕВРАЛЯ 1613 - 13 ИЮЛЯ 1645]
(ПАТРИАРХ ФИЛАРЕТ -
[1 ИЮНЯ 1619 - 1 ОКТЯБРЯ 1633]
(СОПРАВИТЕЛЬ)



АЛЕКСЕЙ МИХАЙЛОВИЧ
[13 ИЮЛЯ 1645 - 29 ЯНВАРЯ 1676]



ФЕДОР III АЛЕКСЕЕВИЧ
[30 ЯНВАРЯ 1676 - 27 АПРЕЛЯ 1682]



ИВАН V АЛЕКСЕЕВИЧ
[27 АПРЕЛЯ 1682 - 29 ЯНВАРЯ 1696] -
ПРАВИЛ СОВМЕСТНО
С ЦАРЁМ ПЕТРОМ I



ПЁТР I ВЕЛИКИЙ
[27 АПРЕЛЯ 1682 - 29 ЯНВАРЯ 1725]
ДО 1696 ПРАВИЛ СОВМЕСТНО
С ИВАНOM V



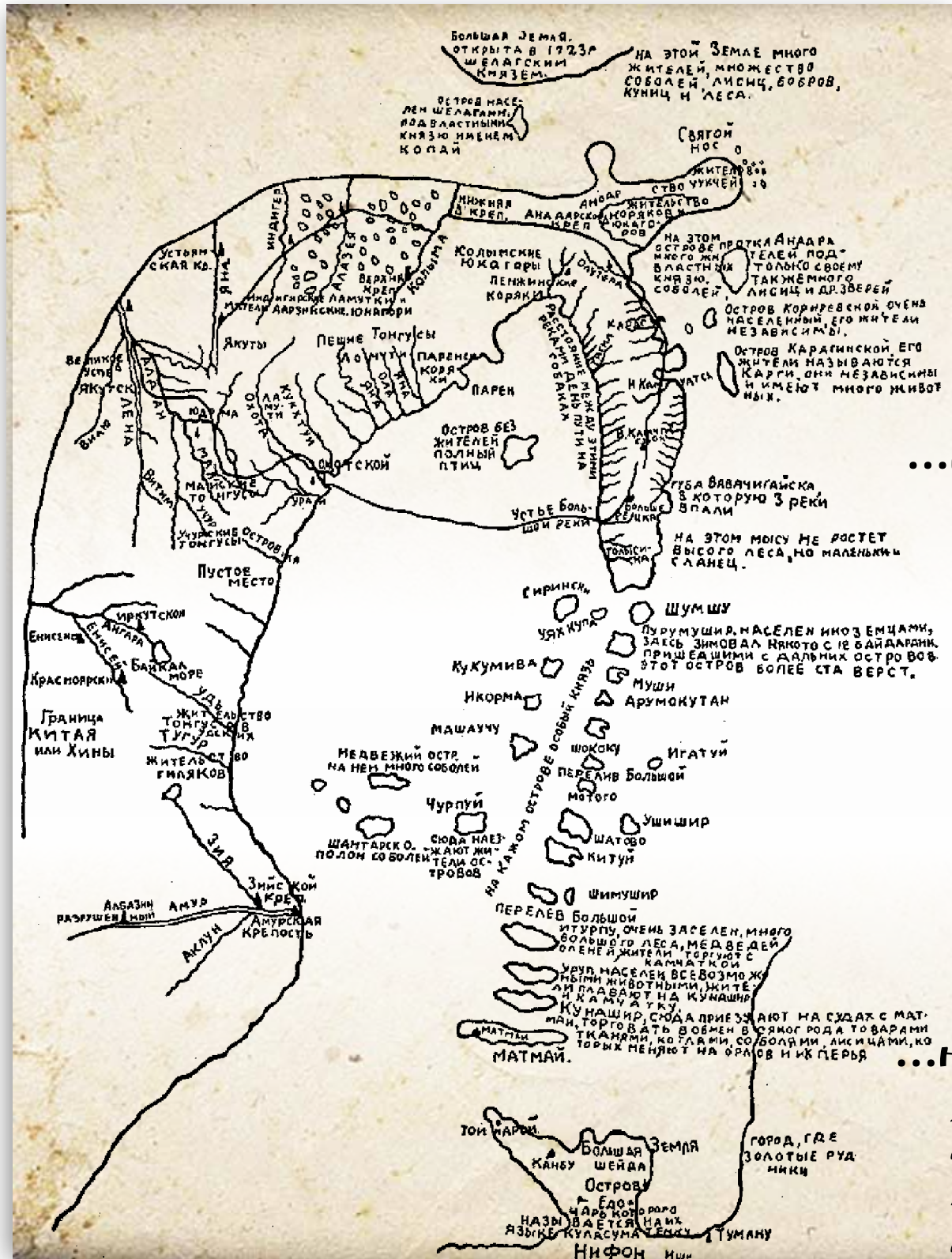
МАСШТАБ 1:32 000 000

- Территория Российского государства в 1618 г.
- Граница Российского государства в 1618 г.
- Изменения территории России в 1618-1689 гг.
- Земли, возвращенные Речью Посполитой России по Поляновскому миру 1634 г.
- Земли, возвращенные России по Андрусовскому перемирию 1667 г. и договору «Вечном мире» с Речью Посполитой 1686 г., и Левобережная Украина, добровольно присоединившаяся к России в 1654 г.
- Залповская Сечь, перешедшая под совместный протекторат России и Речи Посполитой в 1667 г. и под единоличный протекторат России в 1686 г.
- Территории Сибири и Дальнего Востока, присоединенные к России к 1649 г.
- Территории, уступленные Россией Цинской империи по Нерчинскому договору 1689 г.
- Территория, не разграниченная между Россией и Цинской империей по Нерчинскому договору 1689 г.
- Неисследованные территории
- Граница Российского государства в 1689 г.
- Границы иностранных государств
- Столицы государств

...остров
БЕЗ
ЖИТЕЛЕЙ
ПОЛНЫЙ
ПТИЦ

...НА ЭТОМ
МЫСУ
НЕ РАСТЕТ
ВЫСОКОГО
ЛЕСА, НО
МАЛЕНЬКИЙ
СЛАНЕЦ

...НА ЭТОЙ
ЗЕМЛЕ
МНОГО
ЖИТЕЛЕЙ,
МНОЖЕСТВО
СОБОЛЕЙ,
ЛИСЦ,
БОБРОВ,
КУНИЦ
И ЛЕСА



Географический чертёж Ламы (Охотского моря), составленный по распросам аборигенов в первой половине XVIII века (современная реконструкция).



Хозяин тайги. Часто первопроходцы забирались в такие глухие углы, где единственными обитателями были только медведи.
Фото Игоря Ольховского.

Причем обеспечив плановый сбор ясака, казаки могли поработать и на себя: и там уже за особо ценную шкурку можно было выручить до 15 рублей, а следовательно один удачный поход мог обеспечить безбедную жизнь не только путешественнику, но и его детям, а то и внукам.

К примеру, в 1623 году казак Афанасьев за двух редких соболей выторговал 20 гектаров земли (пусть и под Мангазеей, далеко на севере, но все же!), а еще 5 лошадей, 10 коров, 20 баранов, домашней птицы несколько десятков, да в придачу лес для постройки избы. Так что мечтать стоило - во всех смыслах. И заводила эта мечта достаточно далеко...

Русские меха уезжали в Исфагань, Стамбул, Венецию, Гамбург, Лондон, Париж, где на них вечно был чрезвычайный спрос. К ним питала особую слабость Зубейда, любимая супруга легендарного халифа Гарун аль-Рашида (763 или 766 - 809 гг.), - именно она ввела моду подбивать особо ценную одежду соболями из Страны мрака.

Поэт XII века Бенуа де Сент-Мор в «Романе о Трое» описывает наряд типичной французской придворной дамы: «Из синего пурпура, отливающего золотом, богатая и прекрасно шитая была у нее туника, отделанная горностаем, а мантия из соболей покрыта заморской тканью, и эти одежды стоили семь мер чистого золота» (одна мера равнялась 249 граммам).

Покои великого монгольского хана Хубилая, по свидетельству Марко Поло (ок. 1254 - 1324), были обиты царским мехом - горностаем и соболями, что служило ярким доказательством несметных богатств.


Хороший собольих мех на мужскую шубу стоил в Византии две тысячи золотых монет, а попроче - «всего лишь» тысячу. В Индии за шкурку горностаея или соболя платили тысячу динаров (один динар содержал 4,25 грамма золота).



«Освоение русскими новых земель».
Художник Клавдий Лебедев.



Якутский острог.
Типичные стены
и башни русских
деревянных крепостей
конца XVII -
начала XVIII в.



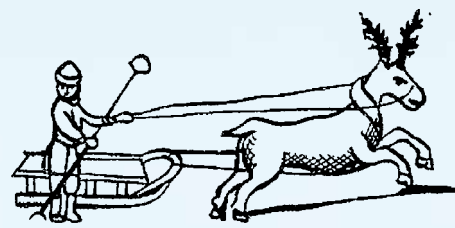
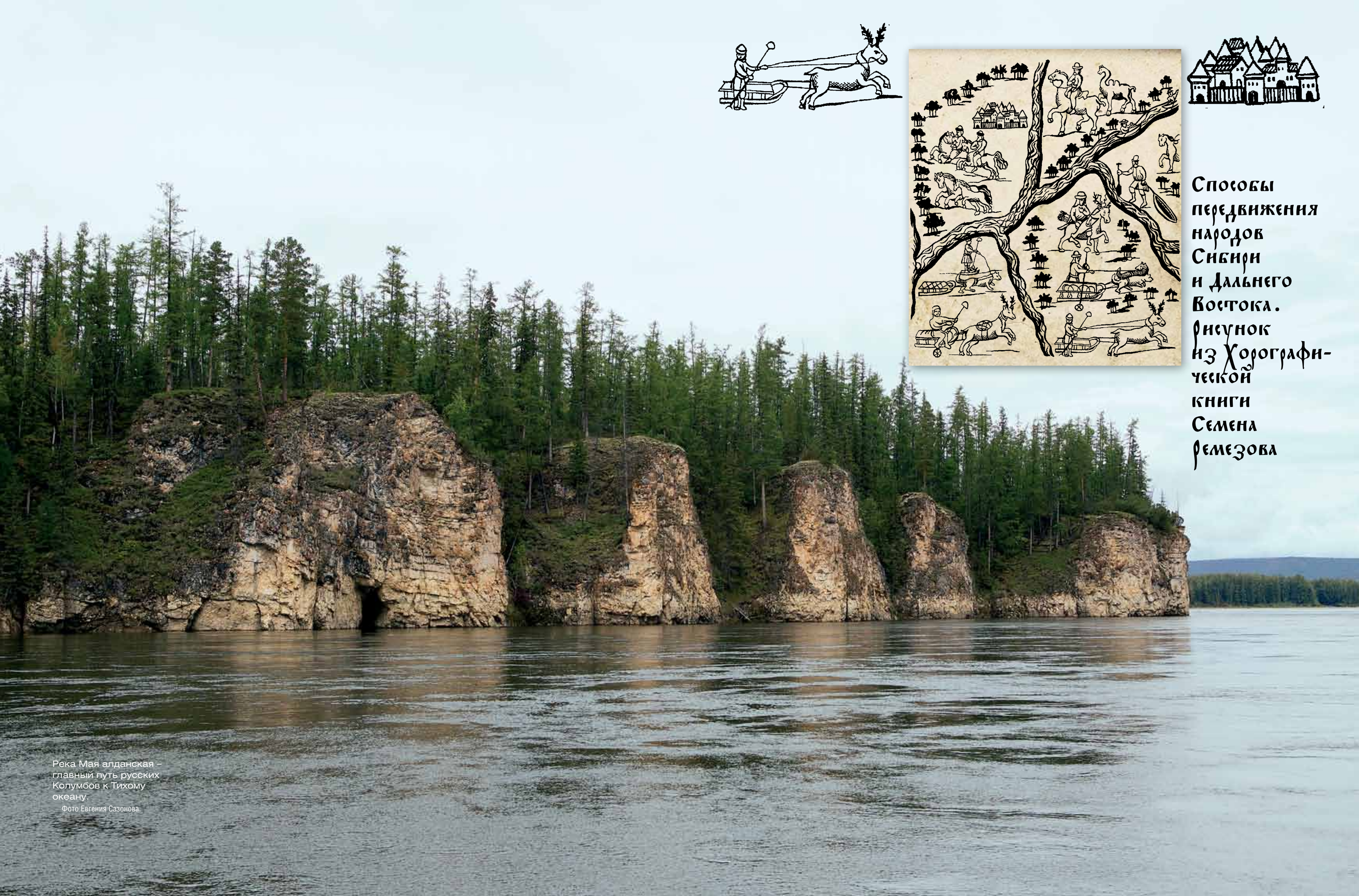
Историк Фишер считал, что доходы от мехов Сибирского приказа в период расцвета (1660 - 1670) составляли 125 000 рублей, а доходы от частной торговли мехами - 325 000 рублей. Итого почти 500 000 рублей - около 20 современных миллиардов.

Соболь в XVII - XVIII веках играл ту же роль в экономике государства, что и нефть в XX - XXI.
Фото Shutterstock.

Меха активно шли на экспорт, превратившись в своеобразную «сырьевую иглу» российской экономики. Даже по самым приблизительным подсчетам Георгия Вернадского, фактический годовое оборот частной торговли мехами в середине XVII века составлял не менее 350 тысяч рублей в год, что равняется почти шести миллионам золотых рублей 1913 года или порядка десяти миллиардов современных рублей. Историк Фишер более смел в свои расчеты: доходы от мехов Сибирского приказа в лучшие годы его существования (1660 - 1670) он оценивает в 125 000 рублей, а доходы от частной торговли мехами - 325 000 руб. Итого 500 000 рублей - около 20 современных миллиардов. Другие исследователи сомневаются в приведенной цифре, справедливо полагая, что несовершенство контрольной системы, утрата архивов и широко развитая контрабанда позволяют увеличить объем денег в сфере торговли пушниной до сотен миллиардов современных рублей.

Необычайная востребованность «мягкой рухляди» привела к настоящей «пушной лихорадке» и активному расширению границ государства в поисках новых территорий добычи стратегического сырья. В принципе, то же самое мы наблюдаем сейчас во всем мире, только в связи с углеводородами.

Даже если государство не являлось организатором этих экспедиций, то при установлении первого же контакта с коренным населением немедленно присылало представителей - воевод, чтобы определить размер ясака, официально оформить отношения с туземцами и организовать центр сбора мехов.



Способы
передвижения
народов
Сибиря
и Дальнего
Востока.
Рисунок
из Хрографиче-
ской
книги
Семена
Ремезова

Река Мая алданская –
главный путь русских
Колумбов к Тихому
океану.

Фото Евгения Сазонова.