

СОДЕРЖАНИЕ

Стр.			
2–3	<b>РОССИЙСКАЯ ФЕДЕРАЦИЯ. ФИЗИЧЕСКАЯ КАРТА</b>	26–27	<b>РЕКИ</b>
4–5	<b>ФЕДЕРАТИВНОЕ УСТРОЙСТВО РОССИЙСКОЙ ФЕДЕРАЦИИ</b>	26	Поверхностный сток
4	Официальные государственные символы Российской Федерации	27	Водный режим
6–9	<b>ГЕРБЫ СУБЪЕКТОВ РОССИЙСКОЙ ФЕДЕРАЦИИ</b>	28–29	Замерзание рек
6–7	Европейская часть России		Вскрытие рек
8–9	Азиатская часть России		<b>МНОГОЛЕТНЯЯ МЕРЗЛОТА</b>
10–11	<b>ВЕЛИКИЕ ГЕОГРАФИЧЕСКИЕ ОТКРЫТИЯ РОССИИ</b>		Формы рельефа районов распространения многолетней мерзлоты
11	Важнейшие экспедиции в России		Карта многолетней мерзлоты
12–13	<b>РАЙОНИРОВАНИЕ</b>	30–31	<b>ПОЧВЫ</b>
12	Крупные регионы	30	Эрозия почв
	Федеральные округа	30–31	Почвенная карта
13	Физико-географические страны (природные районы)	31	Земельные ресурсы
	Природные зоны	32–33	<b>РАСТИТЕЛЬНОСТЬ</b>
14–15	<b>ФОРМИРОВАНИЕ ТЕРРИТОРИИ</b>	32	Горное оледенение
14	Российская империя к концу XIX века	32–33	Высотная поясность
	Образование СССР		Карта растительности
15	СССР в 1945–1991 годах	34–35	<b>НАСЕЛЕНИЕ</b>
	Российская Федерация после 1991 года	34	Уровень рождаемости
16–17	<b>ГЕОГРАФИЧЕСКОЕ ПОЛОЖЕНИЕ РОССИИ</b>	35	Уровень смертности
16	Виды географического положения		Естественный прирост населения
	Положение России в системе географических координат		Уровень урбанизации
16–17	Россия — государство в Евразии	36–37	<b>НАРОДЫ И РЕЛИГИИ</b>
17	Часовые зоны Российской Федерации	36	Религии населения
18–19	<b>ТЕКТОНИЧЕСКОЕ СТРОЕНИЕ</b>	38–39	<b>ПЛОТНОСТЬ НАСЕЛЕНИЯ</b>
18	Тектоническая карта	38	Степень благоприятности природных условий
	Литосферные плиты	40–41	<b>ВОСТОЧНО-ЕВРОПЕЙСКАЯ РАВНИНА</b>
19	Геологическая карта	41	Калининградская область
	Сейсмическая активность	42–43	<b>КРЫМ. КАВКАЗ</b>
20–25	<b>КЛИМАТ</b>	42	Геологическая история Крымского полуострова. Строение Кавказских гор
20	Суммарная солнечная радиация	42	Крым
	Положение центров атмосферного давления	42–43	Кавказ
21	Температура воздуха и преобладающие ветры. Июль	44–45	<b>УРАЛ</b>
	Температура воздуха и преобладающие ветры. Январь	46–47	<b>ЗАПАДНАЯ СИБИРЬ</b>
22	Годовое количество осадков	48–49	<b>ВОСТОЧНАЯ СИБИРЬ</b>
	Снеговой покров	50–51	<b>ДАЛЬНИЙ ВОСТОК</b>
23	Испаряемость	52–56	<b>УКАЗАТЕЛЬ ГЕОГРАФИЧЕСКИХ НАЗВАНИЙ</b>
	Зоны увлажнения		
24–25	Климатические пояса		
	Разнообразие климатических условий на территории России		



Российская Федерация — Россия есть демократическое федеративное правовое государство с республиканской формой правления. Наименования Российская Федерация и Россия равнозначны.

(Конституция Российской Федерации, статья 1)



- МОСКВА Столица Российской Федерации
- Тула Столицы и центры субъектов Российской Федерации
- МИНСК Столицы зарубежных государств
- Котлас Прочие населённые пункты
- Границы
- — — государственные
- — — — — полярных владений Российской Федерации
- — — — — субъектов Российской Федерации

Площадь Российской Федерации 17,2 млн кв. км  
 Протяжённость государственной границы —  
 60,9 тыс. км, из них морских границ — 38,8 тыс.  
 км, сухопутных — 14,5 тыс. км, речных и озёр-  
 ных — 7,6 тыс. км.

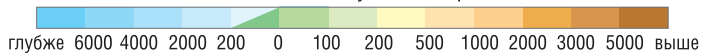


#### УСЛОВНЫЕ ОБОЗНАЧЕНИЯ

- 4509 Отметки высот над уровнем моря
- 3720 Отметки глубин
- \* Вулканы
- Реки, пересыхающие реки
- Судоходные каналы
- Озёра пресные, солёные
- Болота
- Солончаки
- Пески
- Материковый лёд

(71,7) Длина дуги одного градуса параллели в километрах  
 Длина одного градуса по меридиану всегда равна 111,3 км

Шкала высот и глубин в метрах



Масштаб 1:23 000 000

Российская Федерация состоит из республик, краев, областей, городов федерального значения, автономной области, автономных округов — равноправных **субъектов Российской Федерации**.  
(Конституция Российской Федерации, статья 5)



**ОФИЦИАЛЬНЫЕ ГОСУДАРСТВЕННЫЕ СИМВОЛЫ РОССИЙСКОЙ ФЕДЕРАЦИИ**



**Государственный флаг Российской Федерации** представляет собой прямоугольное полотнище, состоящее из трёх равно- великих горизонтальных полос: верхней — белого, средней — синего, нижней — красного цвета. Отношение ширины флага к его длине составляет 2:3.  
(Федеральный конституционный закон Российской Федерации «О Государственном флаге Российской Федерации», статья 1).



**Государственный герб Российской Федерации** представляет собой четы- рехугольный, с закруглёнными нижни- ми углами, заострённый в оконечности красный геральдический щит с золотым двуглавым орлом, подносящим вверх распущенные крылья. Орёл увенчан двумя малыми коронами и — над ними — одной большой короной, соединёнными лентой. В правой лапе орла — скипетр, в левой — держава. На груди орла, в красном щите, — серебряный всадник в синем плаще на серебряном коне, поражающий серебряным копьём чёрного опро- киннутого навзничь и попранного конём дракона.  
(Федеральный конституционный закон Российской Федерации «О Государственном гербе Российской Федерации», статья 1).



**УСЛОВНЫЕ ОБОЗНАЧЕНИЯ**

- МОСКВА Столица Российской Федерации
- Тула Столицы и центры субъектов Российской Федерации
- МИНСК Столицы зарубежных государств
- Онега Прочие населённые пункты
- Границы
- — — государственные
- — — — — полярных владений Российской Федерации
- — — — — субъектов Российской Федерации

314,4 тыс. км² Площади субъектов Российской Федерации

**Цифрами на карте обозначены:**

- 1 Ленинградская область
- 2 Новгородская область
- 3 Удмуртская Республика
- 4 Республика Марий Эл
- 5 Нижегородская область
- 6 Чувашская Республика — Чувашия
- 7 Республика Мордовия
- 8 Республика Татарстан (Татарстан)
- 9 Краснодарский край
- 10 Ставропольский край
- 11 Республика Калмыкия
- 12 Республика Адыгея (Адыгея)
- 13 Карачаево-Черкесская Республика
- 14 Кабардино-Балкарская Республика
- 15 Республика Северная Осетия — Алания
- 16 Республика Ингушетия
- 17 Чеченская Республика
- 18 Республика Дагестан
- 19 Республика Крым
- 20 Кемеровская область — Кузбасс
- 21 Еврейская автономная область
- 22 Запорожская область
- I Германия
- II Молдавия
- III Абхазия
- IV Турция
- V Южная Осетия
- VI Азербайджан

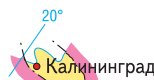
Примечания. 1. Названия областей, одноимённые с их центрами, на карте не подписаны. 2. Граница между Республикой Ингушетия и Чеченской Республикой на карте не показана. В соответствии с Законом Российской Федерации «Об образовании Ингушской Республики в составе Российской Федерации» от 4 июня 1992 г. для подготовки правовых и организационных мероприятий по государственно-территориальному разграничению установлен переходный период.

Федеративное устройство Российской Федерации отражено на май 2025 г.

**Герб** — официальная эмблема рода (фамильный герб) или территории (города, государства). Большинство современных территориальных гербов Российской Федерации были утверждены в 1990-х годах. Некоторые современные гербы почти полностью повторяют исторические: Нижегородской области — Нижегородской губернии, Краснодарского края — Кубанской области. Есть гербы, символика которых посвящена событиям Великой Отечественной войны 1941–1945 годов (Брянская, Волгоградская области, город Севастополь). Изучением гербов занимается специальная историческая дисциплина — **геральдика**. Герб создаётся по определённым правилам.

**Основу герба составляет щит.**

В основе гербов большинства областей и краёв Российской Федерации лежит так называемый французский щит — прямоугольник с нижней стороной в форме фигурной скобки. Основу гербов многих национальных республик составляет круг. Золотой цвет щита символизирует знатность и могущество (герб Ярославской области), а в христианстве — веру, справедливость и милосердие (герб Кировской области, в основе которого герб Вятской губернии).



Примечание. Названия областей, одноимённые с их центрами, на карте не подписаны.

**ГЕРБЫ РЕСПУБЛИК**

Цифрами на карте обозначены:

- 1 Республика Мордовия
- 2 Республика Марий Эл
- 3 Чувашская Республика — Чувашия
- 4 Удмуртская Республика
- 5 Республика Адыгея (Адыгея)
- 6 Карачаево-Черкесская Республика
- 7 Кабардино-Балкарская Республика
- 8 Республика Северная Осетия — Алания
- 9 Республика Ингушетия
- 10 Чеченская Республика
- 11 Запорожская область



**Республика Адыгея (Адыгея)**  
Столица — Майкоп



**Республика Башкортостан**  
Столица — Уфа



**Республика Дагестан**  
Столица — Махачкала



**Донецкая Народная Республика**  
Столица — Донецк



**Республика Ингушетия**  
Столица — Магас



**Кабардино-Балкарская Республика**  
Столица — Нальчик



**Республика Калмыкия**  
Столица — Элиста



**Карачаево-Черкесская Республика**  
Столица — Черкесск



**Республика Карелия**  
Столица — Петрозаводск




**Республика Коми**  
Столица — Сыктывкар



**Республика Крым**  
Столица — Симферополь



**Луганская Народная Республика**  
Столица — Луганск



**Республика Марий Эл**  
Столица — Йошкар-Ола



**Республика Мордовия**  
Столица — Саранск



**Республика Северная Осетия — Алания**  
Столица — Владикавказ



**Республика Татарстан (Татарстан)**  
Столица — Казань



**Удмуртская Республика**  
Столица — Ижевск



**Чеченская Республика**  
Столица — Грозный