

А. А. КРИЦКАЯ, Е. Н. ЛУКОМСКАЯ

РОССИЯ

Атлас

4D

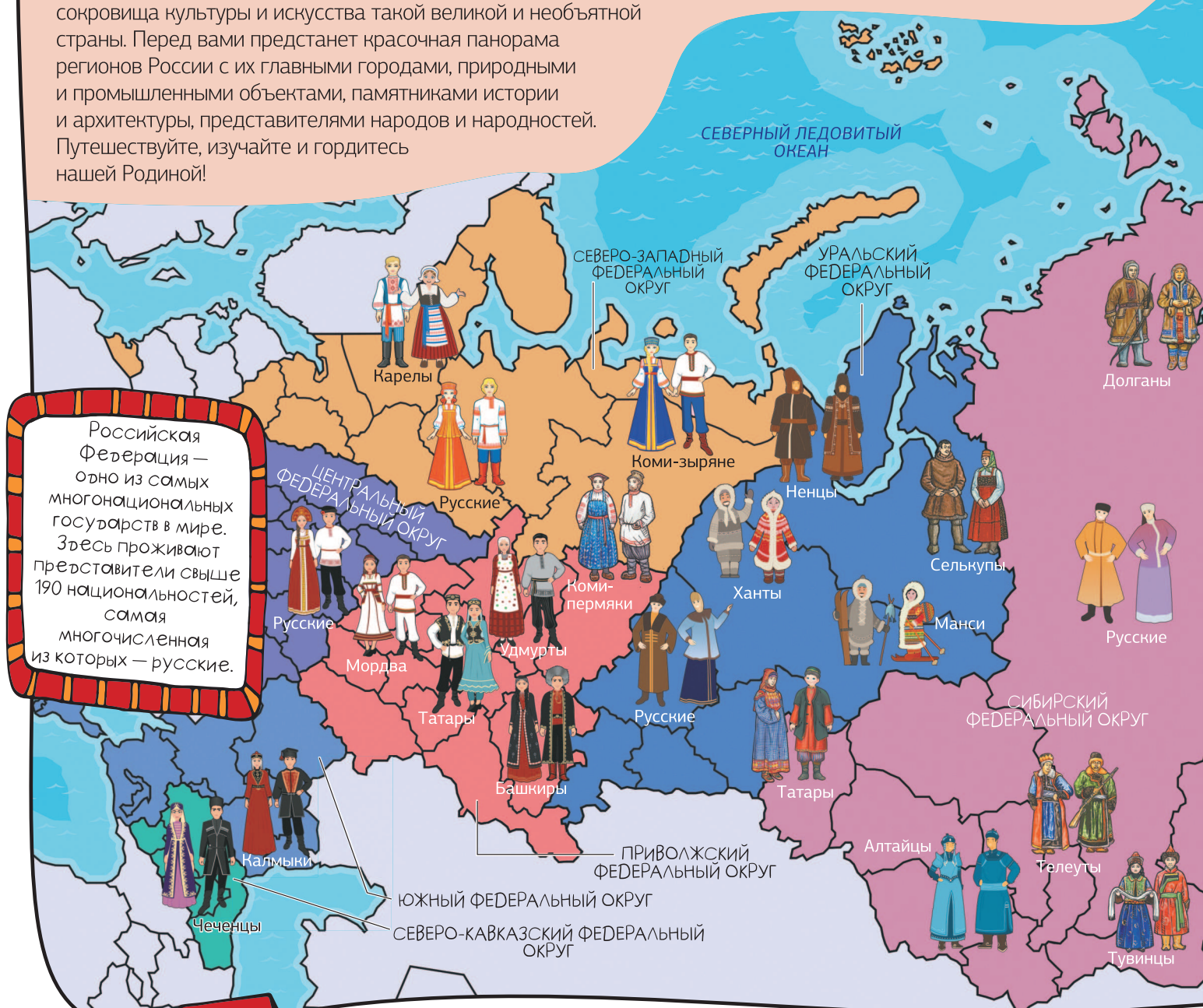


ИЗДАТЕЛЬСТВО
АСТ
2023

МОЯ РОДИНА — РОССИЯ

Наше государство Российская Федерация — крупнейшее на карте мира. Оно располагается на материке Евразия, занимая две части света. При этом 25 % территории страны находится в Европе, а остальные 75 % — в Азии. Россия протянулась с востока на запад примерно на 10 тыс. км и с севера на юг на 4 тыс. км. Ее площадь равна более 17 млн км². Российская Федерация состоит из множества равноправных частей — субъектов Федерации, каждый из которых по-другому можно назвать регионом. Это области, республики, края, автономные округа, а также города федерального значения: Москва, Санкт-Петербург и Севастополь. Все регионы России группируются по территориальной принадлежности в 8 федеральных округов: Центральный, Северо-Западный, Приволжский, Южный, Северо-Кавказский, Уральский, Сибирский и Дальневосточный.

Каждый регион России отличается от остальных не только географическим положением и уникальной природой, но и своей собственной историей, самобытными культурой и обычаями проживающих на его территории народов, неповторимым архитектурным обликом городов, поселков и деревень. Конечно же, в одном издании невозможно охватить все достопримечательности и чудеса, памятные места и красоты природы, достижения науки и техники, сокровища культуры и искусства такой великой и необъятной страны. Перед вами предстанет красочная панорама регионов России с их главными городами, природными и промышленными объектами, памятниками истории и архитектуры, представителями народов и народностей. Путешествуйте, изучайте и гордитесь нашей Родиной!



Российская Федерация — одно из самых многонациональных государств в мире. Здесь проживают представители свыше 190 национальностей, самая многочисленная из которых — русские.




▲ Герб Российской Федерации.

Герб нашей страны представляет собой темно-красный щит, на котором изображен золотой двуглавый орел с расправленными крыльями. Это символ мощи государства. Над орлом — три золотые короны, олицетворяющие независимость. В лапах орел держит знаки царской власти — скипетр и державу. В центре герба — на груди орла — расположен щит со всадником, пронзающим копьем дракона. Это небесный покровитель российских воинов, несущий победу.



▲ Флаг Российской Федерации.

Флаг России — это полотнище, состоящее из трех полос: белого, красного и синего цветов, расположенных в определенном порядке. Белый цвет символизирует мир и свободу, синий — веру и верность своей стране, а красный — мужество и храбрость. Государственный флаг можно увидеть на главных административных зданиях городов, поселков и деревень, а также на самолетах, кораблях и ракетах.



◀ Впервые двуглавый орел как символ на государственном гербе появился примерно 500 лет назад — во времена правления великого князя Московского Ивана III Васильевича (годы правления — 1462—1505).



▶ Флаг России в виде «триколора» был введен примерно 300 лет назад российским императором Петром I Великим (годы правления — 1682—1725) как флаг морского флота.



▲ Одним из символов Российской Федерации является Вечный огонь у Могилы Неизвестного Солдата на Красной площади в Москве. Он знаменует собой торжественную память о воинах, погибших в годы Великой Отечественной войны.

Наша страна — это огромная семья российских братских народов, у каждого из которых свой язык, своя история, свои обычаи, праздники, национальная кухня. Все национальности в России равны. Каждый житель нашего государства должен с уважением относиться к традициям и культуре других народов.



ЦЕНТРАЛЬНЫЙ ФЕДЕРАЛЬНЫЙ ОКРУГ

Центральный федеральный округ — это сердце России, регион, который определяет ее общественно-политическую, экономическую, научную и культурную жизнь, задает направления для развития всей страны. Ведь именно здесь находится столица Российской Федерации, в которой сосредоточено большинство центральных функций управления во всех сферах деятельности государства. Исторически этот регион, прежде всего район междуречья Волги и Оки, был ядром формирования русского народа, где сложился национальный характер великороссов и откуда они расселялись по огромной территории на север, восток и юг, формируя Россию как могучую державу.

Центральный федеральный округ расположен в центральной части Российской Федерации, на Восточно-Европейской равнине. Образован 13 мая 2000 г.

Центр федерального округа: город Москва.

В округе самая высокая в России плотность населения, а также численность жителей — около 38,7 млн человек, что составляет примерно 27 % от общего количества проживающих в России.

Национальный состав: русские — около 89 %, украинцы — около 1,3 %, также армяне, татары, азербайджанцы, белорусы, узбеки, евреи, молдаване и др.



Состав округа:


- Город федерального значения Москва.
- Белгородская область. Федеральный центр — г. Белгород.
- Брянская область. Федеральный центр — г. Брянск.
- Владимирская область. Федеральный центр — г. Владимир.
- Воронежская область. Федеральный центр — г. Воронеж.
- Ивановская область. Федеральный центр — г. Иваново.
- Калужская область. Федеральный центр — г. Калуга.
- Костромская область. Федеральный центр — г. Кострома.
- Курская область. Федеральный центр — г. Курск.
- Липецкая область. Федеральный центр — г. Липецк.
- Московская область. Федеральный центр — г. Москва.
- Орловская область. Федеральный центр — г. Орел.
- Рязанская область. Федеральный центр — г. Рязань.
- Смоленская область. Федеральный центр — г. Смоленск.
- Тамбовская область. Федеральный центр — г. Тамбов.
- Тверская область. Федеральный центр — г. Тверь.
- Тульская область. Федеральный центр — г. Тула.
- Ярославская область. Федеральный центр — г. Ярославль.

Граничит на западе с Республикой Беларусь, на юго-западе — с Украиной, на юге — с Южным, на востоке — с Приволжским, на севере — с Северо-Западными федеральными округами. Крупнейшие реки: Волга, Ока, Дон, Днепр, Западная Двина.

► В Воронежской области расположен заповедник с поэтичным названием «Дивногорье». Это сказочный край причудливых меловых гор. В них вырублены пещерные церкви и обители, жемчужина которых — Костомаровский Спасский монастырь, основанный, возможно, еще до официального принятия христианства на Руси.

Центральный федеральный округ — это регион с развитыми торговлей, финансовой сферой, наукой, образованием, культурой.

► В 1703 г. по распоряжению императора Петра I недалеко от Твери был построен Тверецкий водный канал. Он соединил реки Тверцу (приток Волги) и Цну, а также Каспийское море (Астрахань) на юге и озеро Ильмень (Великий Новгород и Санкт-Петербург) на севере России. Сейчас это весьма живописная «речушка» с несколькими островками, которую называют Северной Венецией.






▼ В городе Сергиев Посад Московской области расположена Троице-Сергиева лавра. Это крупнейший мужской монастырь Русской Православной Церкви. Он основан одним из известнейших церковных деятелей Руси, преподобным Сергием Радонежским, почти семь столетий назад, — в начале XIV в.



◀ До 1990-х гг. самым высоким в Европе было главное здание Московского государственного университета имени М. В. Ломоносова на Воробьевых горах. Его высота — 240 м.



▲ Полтысячелетия назад, в XVI в., на Девичьем поле, в Москве, великим князем Московским Василием III был основан Богородице-Смоленский Новодевичий монастырь. На сегодняшний день этот уникальный архитектурный памятник входит в число объектов Всемирного наследия ЮНЕСКО.



▲ В селе Коломенском с 1640 г. располагалась царская резиденция. Теперь это музей-заповедник. Главными его достопримечательностями являются храм Вознесения Господня, заложенный в 1532 г., небольшая Георгиевская церковь с белоснежной звонницей, а также Спасские ворота Государева двора, построенные в 1673 г.



На территории Центрального федерального округа проводятся более 80 % всех научных разработок России. Общая доля промышленности региона составляет примерно 20 % от промышленности всей страны. Округу принадлежит первенство по машиностроению. Здесь производится более 22 % всей электроэнергии страны, 19 % черных металлов, около 50 % молочной продукции и примерно 30 % всей хлебобулочной.



◀ Одно из старейших деревьев Центрального федерального округа растет в деревне Ивакино Московской области. Этот 235-летний тополь серебристый высотой 20 м, несмотря на свой «почтенный» возраст, выглядит крепким и могучим.



Москва

Дата основания: 1147 г.


Население города: 12 635 466 чел.

Площадь города: 2561,5 км².

▲ Собор Василия Блаженного и Спасная башня Московского Кремля на Красной площади.



▲ Флаг города Москвы.




▲ Герб города Москвы.

Москва — столица Российской Федерации, город федерального значения, центр Московской области и самый большой город России. Этот крупнейший из мегаполисов, расположенных на территории Европы, по оценкам экспертов ООН, в 2022 г. признан лучшим в мире по качеству жизни и развитию инфраструктуры. Москва — культурный, деловой, промышленный и научный центр страны. Этот город славится многочисленными архитектурными сооружениями, от средневековых до самых современных. Крупнейшие музеи и театры, красивейшие парки и здания привлекают ежегодно сотни тысяч туристов и гостей столицы.

История города

Первое упоминание о Москве относится к 1147 г. А в 1156 г. в городе, в месте слияния Москвы-реки и Неглинной, по приказу князя Юрия Долгорукого заложили деревянную крепость — первый Московский Кремль. Москва была столицей Великого Княжества Московского и Русского царства. С 1712 г. столицей России стал Петербург, а Москва оставалась местом коронации императоров. В 1918 г. Москва вновь обрела статус столицы, сначала РСФСР, потом СССР и, наконец, Российской Федерации.

► Современный Московский Кремль был построен в 1485—1495 гг. итальянскими зодчими и несет в себе черты архитектуры Ренессанса. Так что Кремль можно по праву назвать крепостью эпохи Возрождения.



Собор Василия Блаженного

Собор Василия Блаженного, или собор Покрова Пресвятой Богородицы, что на Рву, был построен в Москве в 1555—1561 гг. в честь взятия Казани царем Иваном Грозным. По самой распространенной версии, этот собор возвели два зодчих — Постник и Барма. Впоследствии собор перестраивался и обрел современный облик уже в XIX в.



Собор Василия Блаженного ночью.

Московский государственный университет имени М. В. Ломоносова

Московский университет был основан в 1755 г. М. В. Ломоносовым и И. И. Шуваловым. Современный комплекс университетских зданий построили в 1949—1953 гг. Центр комплекса — высотное здание МГУ на Воробьевых горах — стал одним из главных символов города.



▲ Здание главного корпуса Московского государственного университета на Воробьевых горах.

Деловой центр

Московский международный деловой центр «Москва-Сити», расположенный на Пресненской набережной, похож на фантастический «город будущего». Небоскребы делового центра начали возводить в 1996 г. Сегодня здесь размещаются учреждения бизнеса, жилые апартаменты и зоны отдыха. Самое высокое из зданий — 95-этажная башня «Восток» комплекса «Федерация».



Новодевичий монастырь

Московский Новодевичий монастырь основал великий князь Василий III 13 мая 1524 г. в честь Смоленской иконы Божией Матери «Одигитрия» в благодарность за взятие Смоленска в 1514 г. Архитектурный ансамбль всенародно почитаемой святыни сложился в XVI—XVII вв. Он поражает красотой и величием. Монастырь объявлен достоянием всего человечества.



Новодевичий монастырь.

Знаменитая в Москве скульптура «Прощание славянки» была установлена на Белорусском вокзале в память о Великой Отечественной войне, на фронты которой воины уезжали именно отсюда. 26 июня 1941 г. здесь состоялась премьера легендарной песни «Священная война».

© Baka Sobaka / Shutterstock.com.

▼ Скульптурная композиция «Прощание славянки» на Белорусском вокзале в Москве, Россия. Май 2016 г.



▲ Храм Христа Спасителя — кафедральный собор Русской Православной Церкви. Это самый большой православный храм не только в России, но и во всем мире.



Небоскребы Делового центра «Москва-Сити».



▲ Легендарная Царь-пушка — памятник русского литейного искусства. Она была отлита из бронзы в 1586 г. русским мастером Андреем Чоховым.



Московская область



▲ Флаг Московской области.



▲ Герб Московской области.

Московская область располагается в центре Восточно-Европейской равнины, в бассейне рек Волги, Оки, Клязьмы и Москвы. Граничит на северо-западе и севере с Тверской областью, на севере — также с Ярославской, на северо-востоке и востоке — с Владимирской, на юго-востоке — с Рязанской, на юге — с Тульской, на юго-западе — с Калужской, на западе — со Смоленской областями. Площадь области — 44 329 км². Протяженность с севера на юг — 310 км, с запада на восток — 340 км. Московская область — один из самых густонаселенных регионов в России.

Дом правительства Московской области

В 2004—2007 гг. в городе Красногорске, вблизи от Москвы, был возведен Дом правительства Московской области. Он представляет собой целый комплекс административных зданий, отличающийся современной динамичной архитектурой. Постройки разместились на берегу Москвы-реки, рядом со станцией метро «Мякинино».

Создатели химических элементов

В России сегодня насчитывается 15 наукоградов — городов, в которых главная область деятельности — наука. Одним из таких наукоградов является подмосковная Дубна, где еще в 1956 г. открылся Объединенный институт ядерных исследований. Здесь были впервые синтезированы 10 новых химических элементов.

Дата образования: 1929 г.

Административный центр: город Москва, Красногорск (часть органов государственной власти).

Национальный состав: русские — около 93 %, украинцы — около 2 %, армяне — около 1 %, татары — около 1 %, также белорусы, узбеки и др.



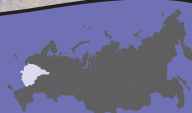
© Asetta / Shutterstock.com

◀ Объединенный институт ядерных исследований (ОИЯИ) — международный исследовательский центр в области ядерной физики. Дубна, Московская область, Россия. 11 июля 2015 г.

Промышленность Московской области отличается высоким уровнем развития. Регион стал ведущим в стране по производству вагонов метрополитена, магистральных тепловозов, отопительных котлов. Кроме того, в области развита пищевая и легкая промышленность, фармацевтика.

© BestPhotoPlus / Shutterstock.com

◀ Дом правительства Московской области. Красногорск, Россия. 15 октября 2021 г.



Белая гора

На Лопатинском месторождении фосфоритов в Московской области добыча ведется уже давно. Из минерального сырья в городе Воскресенске производятся удобрения, а вторичный продукт переработки — фосфогипс — складировается на полигоне вторичных отходов под названием «Лопатинский». Этот полигон близ Воскресенска превратился в техногенную достопримечательность Подмосковья — Белую гору, которая хорошо видна даже с борта самолета.




▲ Белая гора рядом с подмосковным Воскресенском.

Троице-Сергиева лавра

Троице-Сергиева лавра расположена в центре города Сергиев Посад. Этот монастырь был основан в 1337 г. преподобным Сергием Радонежским — одним из самых почитаемых на Руси святых, который благословил князя Дмитрия Донского на битву с захватчиками на Куликовом поле. За много веков существования лавра стала духовным центром России. Это главная достопримечательность города Сергиев Посад, входящего в список «Золотое кольцо России».

▼ Памятник преподобному Сергию Радонежскому в городе Сергиев Посад.



Город Сергиев Посад. Вид на Троице-Сергиеву лавру.

► Черниговский скит в Сергиевом Посаде.

▼ Величественный Новоиерусалимский монастырь в городе Истра был основан в 1656 г. патриархом Никоном, который хотел воспроизвести под Москвой комплекс святых мест Палестины.



Коломна — древняя и современная

Коломна — ровесница Москвы, один из старейших городов Подмосковья. Это крупный промышленный центр, где работают такие известные предприятия, как, например, цементный и тепловозостроительный заводы. Кроме того, город известен множеством достопримечательностей, в том числе уникальными сооружениями Коломенского кремля XVI в.



Вид на Коломенский кремль.




◀ Памятник Дмитрию Донскому в Коломне. Именно в этом городе князь собрал рать, которая отправилась на Куликово поле, чтобы вступить в битву с Мамаем.

▼ Недалеко от города Чехова, в поселке Новый Быт, находится один из самых древних и красивых монастырей Подмосковья — Вознесенская Давидова пустынь, основанная в начале XVI в.



Калужская область



▲ Флаг Калужской области.



▲ Герб Калужской области.

Калужская область находится в центре европейской части России. Граничит с Московской, Тульской, Брянской, Смоленской и Орловской областями. Большую часть региона занимают холмистые равнины, покрытые хвойными и широколиственными лесами с богатым растительным и животным миром.

Калуга

Калуга — древний город, первое упоминание о котором относится к 1371 г. Здесь расположены соборы и музеи, монастыри и дворянские усадьбы. Но не только старинными достопримечательностями славится Калуга. Этот город также напрямую связан с историей и развитием науки о космосе: ведь здесь жил и работал основоположник российской космонавтики К. Э. Циолковский.

▼ *Панорама Калуги с видом на Свято-Троицкий кафедральный собор.*

Дата образования: 1944 г.

Административный центр: город Калуга.

Национальный состав: русские — около 93 %, украинцы — около 1,8 %, также армяне, белорусы, татары и др.

Музей истории космонавтики

Государственный музей истории космонавтики имени К. Э. Циолковского — первый в мире и крупнейший в России музей космоса. Он основан в 1961 г. при участии С. П. Королева и Ю. А. Гагарина. Сегодня этот музей признан объектом культурного наследия России. Здесь показана история воздухоплавания, авиации и космонавтики нашей страны, представлены научное наследие К. Э. Циолковского, образцы ракетно-космической техники, скафандры и питание космонавтов, фотографии и картины, посвященные космосу.



© Poteryaev Sergey / Shutterstock.com

▲ Государственный музей истории космонавтики имени К. Э. Циолковского. Калуга, Калужская область, Россия. 17 июля 2020 г.



© BearFotos / Shutterstock.com

▲ В музее истории космонавтики имени К. Э. Циолковского. Калуга, Калужская область, Россия. 2 мая 2019 г.



Дом-музей К. Э. Циолковского

В Калуге сохранился скромный небольшой деревянный дом, с которым связаны годы жизни К. Э. Циолковского. Именно здесь он написал десятки важнейших научных работ по авиации и космонавтике.

В 1936 г. в этом доме открыт мемориальный музей, рядом с которым установлен памятник выдающемуся ученому, выполненный из белого камня.

© Elena Sea / Shutterstock.com

► Памятник ученому-ракетчику и пионеру теории космонавтики Константину Циолковскому возле его Дома-музея на фоне цветущего сиреневого куста. Калуга, Россия. 11 мая 2019 г.



© vadim getmanskii / Shutterstock.com

▲ Дом-музей Циолковского. Калуга, Россия. 5 мая 2021 г.



© Karasev Viktor / Shutterstock.com

▼ Памятник первопроходцам атомной энергетики. Обнинск, Россия. 7 июля 2021 г.

Обнинск

Этот старейший в России наукоград знаменит тем, что здесь запущена в строй первая на планете атомная электростанция. Сегодня в городе действует 11 научно-исследовательских организаций. Большинство достопримечательностей Обнинска имеют отношение к науке или знаменитым ученым, об успехах которых знает весь мир.



© PhotoChur / Shutterstock.com

◀ Обнинск, городские улицы, вид на город с воздуха. Россия. Июль 2021 г.

© Pogodina Natalia / Shutterstock.com

► Стела с символом города Обнинска — атом и год основания города — 1956. Обнинск, Россия. 5 февраля 2021 г.

© Damira / Shutterstock.com

▼ Памятник встрече Константина Циолковского и Сергея Королева — отцов-основателей российской космонавтики. Калуга, Россия. 18 августа 2017 г.



Калужская Свято-Тихонова пустынь знаменита храмом в честь Успения Пресвятой Богородицы, по названию которого и сама обитель получила наименование Успенской. Сохранившийся до наших дней храм в византийском стиле вместе с пятиярусной колокольной стали архитектурным украшением не только монастыря, но и всего региона.



▲ Калужская Свято-Тихонова пустынь (мужской монастырь Успения Пресвятой Богородицы). Калужская область, село Льва Толстого.





◀ Герб Смоленской области.

СМОЛЕНСКАЯ ОБЛАСТЬ



▲ Флаг Смоленской области.

Смоленская область расположена в центре Восточно-Европейской (Русской) равнины. Большая часть территории региона лежит на Смоленско-Московской возвышенности. Область граничит на западе с Республикой Беларусь, на севере — с Псковской и Тверской областями, на востоке — с Московской областью, на юго-востоке — с Калужской областью, на юге — с Брянской областью. Основные реки региона — Днепр и его притоки: Сож, Десна, Вопь, Вязьма.

Смоленск

Смоленск — старинный русский город на берегах Днепра — ведет свою историю с 863 г. Многие века он служил надежным бастионом, преграждавшим путь на Москву с запада. Героические страницы истории города нашли свое отражение в его достопримечательностях. Например, важное оборонное значение для Российского государства имела Смоленская крепостная стена протяженностью 6,5 км. Ширина ее стен достигала 6 м, а высота — 19 м. Каждую башню отличали собственный облик и свое название. К сожалению, значительную часть крепости уничтожили в 1812 г. наступающие войска императора Наполеона I. Но уже в наше время 17 башен и половина крепостной стены были отреставрированы и впечатляют красотой и мощью.

▼ Панорама Смоленска с видом на Успенский собор.



Дата образования: 1937 г.

Административный центр: город Смоленск.

Национальный состав: русские — около 95 %, украинцы — около 1,3 %, также белорусы, армяне, цыгане, азербайджанцы и др.



▲ Мост через Днепр в Смоленске.

▼ Часть стены Смоленской крепости.



Город Гагарин

Небольшой городок Гжатск прославился тем, что в его окрестностях родился первый в мире космонавт Юрий Гагарин. В честь всенародного героя город был переименован в 1968 г. в Гагарин. А музей, посвященный знаменитому его уроженцу, стал главным музеем города, объединив в себе функции краеведческого и мемориального.



© Kirill Skorobogatko / Shutterstock.com

▲ Достопримечательности региона. Памятник матери Юрия Гагарина перед их домом. Музей Гагарина, город Гагарин, Смоленская область, Россия. Июнь 2012 г.

Успенский собор — красивейший храм города. Он возвышается на 69 м на вершине Соборной горы. Храм Успения Пресвятой Богородицы окружают другие постройки: церкви, колокольня, палаты и корпуса, образуя архитектурный ансамбль в стиле барокко.






◀ Герб Тверской области.

▶ Флаг Тверской области.

Тверская область



Крупнейший регион Центральной России — Тверская область — находится в средней части Восточно-Европейской равнины. Граничит с Московской, Ярославской, Вологодской, Новгородской, Смоленской и Псковской областями. Более половины территории региона занимают смешанные леса. Область — крупный поставщик древесины, здесь хорошо развита и деревообрабатывающая промышленность. Главные реки региона — Волга, Западная Двина, Медведица, Вазуза, Тверца, Молога, Межа. На территории области расположены 1769 озер, в том числе Селигер, Верхневолжские озера, Великое, а также водохранилища, крупнейшие из которых — Верхневолжское, Иваньковское, Угличское и Рыбинское.

Дата образования: 1935 г.

Административный центр: город Тверь.

Национальный состав: русские — около 93 %, украинцы — около 1 %, также армяне, карелы, татары, белорусы, азербайджанцы, цыгане и др.

Тверь

Этот красивый русский город с богатой историей был основан в 1135 г. Тверь раскинулась на живописных берегах Волги, в том месте, где в нее впадают реки Тверца и Тьмаки. Город во многом сохранил свой уникальный архитектурный облик и привлекает знаменитыми сооружениями и памятниками.

Храмы и постройки Нило-Столобенского монастыря.



Нило-Столобенский монастырь

На сказочно красивом озере Селигер, на острове Столобном, в 25 км от города

Осташкова, расположилась легендарная древняя Нилова пустынь. Основал ее святой Нил

Столобенский, живший в XV—XVI вв. В монастыре насчитывается шесть храмов, главный из которых — Богоявленский собор, возведенный в 1833 г. Он выситя в центре обители и выделяется монументальной классической архитектурой и пятью золотыми куполами.



▲ Вид с воздуха на Императорский дворец в Твери — памятник архитектуры XVIII в.



© Kirill Skorobogatko / Shutterstock.com

▲ Туризм в регионе. Вид с воздуха на город Тверь, реку Волгу и круизные лайнеры на пристани ночью. Тверская область, Россия. 12 сентября 2020 г.

Ржевский мемориал Советскому Солдату


Самыми интересными местами в городе Ржеве, основанном в 1216 г., считаются памятники, связанные с Великой Отечественной войной. Главный из них — мемориальный комплекс, посвященный памяти советских солдат, павших в боях подо Ржевом в 1942—1943 гг.



© Dmitry Shchukin / Shutterstock.com

▲ Статуя советского солдата на Ржевском мемориале Советскому Солдату. Хорошево, Ржевский район, Тверская область, Российская Федерация. 19 сентября 2020 г.

Ярославская область



▲ Флаг Ярославской области.

Ярославская область находится на севере европейской части России, в центре Восточно-Европейской равнины. Граничит с Владимирской, Вологодской, Ивановской, Костромской, Московской, Тверской областями. Основные реки области — Волга и ее притоки: Соть, Сить, Устье, Которосль, Сара, Согожа, Обнора. Регион славится своей богатой историей, древними городами и уникальными историческими архитектурными памятниками мирового значения.



▲ Герб Ярославской области.

Дата образования: 1936 г.

Административный центр: город Ярославль.

Национальный состав: русские — около 96 %, украинцы — около 0,8 %, также армяне, татары, белорусы, азербайджанцы, езиры (курты) и др.




◀ Памятник тысячелетию Ярославля, основанного в 1010 г., и церковь Иоанна Златоуста.

Ярославль

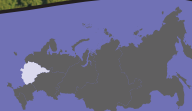
Один из красивейших российских городов с тысячелетней историей — Ярославль — раскинулся на берегу Волги. Здесь буквально на каждом шагу встречаются большие и маленькие церкви, часовни, средневековые русские постройки. Ярославль входит в список «Золотое кольцо России». В городе насчитывается около 800 памятников архитектуры, охраняемых государством.

Белокаменная церковь Ильи Пророка с зелеными куполами-луковками высится в самом центре Ярославля. По данным историков, она была заложена князем Ярославом Мудрым одновременно с основанием города на Волге. По преданию, это произошло в Ильин день — 20 июля по старому стилю.



▲ Церковь Ильи Пророка в Ярославле.

Панорама Ярославля и Ярославского кремля.



Спасо-Преображенский монастырь

В стенах Спасо-Преображенского монастыря XII в. было обнаружено одно из величайших произведений древнерусской литературы — «Слово о полку Игореве». Долгие столетия эта обитель была экономическим и духовным центром Ярославской земли. На огромной территории монастыря сохранилось много исторических достопримечательностей: Спасо-Преображенский собор с древними фресками, Святые ворота с дозорной вышкой, трапезная палата, где обедал сам царь Иван Грозный.

Успенский кафедральный собор с его белокаменными стенами, золочеными куполами, искусной стеной росписью — одно из лучших украшений города.



▲ Успенский собор Ярославля.


Переславль-Залесский

Этот живописный город, расположившийся на полпути из Москвы до Ярославля, в древности был одним из центров Северо-Восточной Руси, а в наше время входит в список «Золотое кольцо России». Стоящий на берегу огромного Плесеева озера, в месте его слияния с речкой Трубеж, Переславль-Залесский восхищает и своими чудесными пейзажами.




Плесеево озеро.

▼ Свято-Никольский Переславский женский монастырь в Переславле-Залесском.



▲ Церковь Сорока Мучеников в Переславле-Залесском на берегу Плесеева озера.



Спасо-Преображенский монастырь в Ярославле.

Церковь Иоанна Крестителя, возведенная в XVII в., — одно из самых изумительных архитектурных строений Ярославля. Храм отличается богатой отделкой и красивой росписью. Он будто накрыт персидским ковром: буквально каждый сантиметр стен украшен разнообразными декоративными узорами.

▼ Фрагмент церкви Иоанна Крестителя в Ярославле.



Ростов Великий

Город Ростов Великий — действительно великое в историческом плане место. Первые упоминания о нем относятся к 862 г. Строительство же Ростовского кремля началось в XVII в. В нашей стране этот кремль знаком, пожалуй, каждому. Ведь именно здесь режиссер Леонид Гайдай снимал всенародно любимый фильм «Иван Васильевич меняет профессию». Ростов Великий входит в список городов Золотого кольца России.

Вид на Ростовский кремль со стороны озера Неро.

