



МАРШРУТЫ ДЛЯ ПУТЕШЕСТВИЙ

В.Н. СИНГАЕВСКИЙ

МОСКВА



ПРОВЕРЕННЫЕ
ЭКСПУРСИИ
ДЛЯ ПЕШЕХОДОВ

ИЗДАТЕЛЬСТВО АСТ
МОСКВА

УДК 908(470-25)
ББК 26.89(2-2Москва)
С38

Исключительные права на публикацию книги принадлежат ООО «Издательство АСТ».
Любое использование материала данной книги
без разрешения правообладателя запрещается.

Сингаевский Вадим Николаевич

С38 Москва. Маршруты для путешествий. — Изд. 4-е, испр. и доп. /
В. Н. Сингаевский. — Москва, АСТ, 2023. — 128 с.: ил.

ISBN 978-5-17-156560-2 («Издательство АСТ»)

Сегодняшняя Москва — это современный мегаполис, улицы которого с утра до вечера переполнены машинами и людьми. Но стоит свернуть с главных магистралей — и перед нашими глазами воскреснет город прошлых веков — с небольшими многоглавыми церквями, изящными особняками, тенистыми скверами... Этот уникальный путеводитель для пешеходов будет незаменим для тех, кто захочет сам прогуляться по Москве.

УДК 908 (470-25)
ББК 26.89 (2-2Москва)

ISBN 978-5-17-156560-2 («Издательство АСТ»)

© Сингаевский В. Н.
© ООО «Издательство АСТ», 2023

Содержание

Пешком по Москве	5
Советы туристу	6
Схема московского метро и МЦК	8
Первое знакомство.	10
(м. «Китай-город») — Старая пл. — Варварка ул. — Красная пл. — Кремлевский пр-д — Манежная пл. — Александровский сад — Кремль — Боровицкая пл. — Волхонка ул. — Всехсвятский пр-д — Пречистенская наб. — Патриарший мост — Болотная наб. — Лужков мост — Лаврушинский пер. — (м. «Третьяковская»)	
Сердце России. Кремль и Красная площадь.	12
(м. «Охотный Ряд») — Александровский сад — Троицкая ул. — Ивановская пл. — Соборная пл. — Боровицкая ул. — Боровицкая пл. — Кремлевская наб. — пл. Васильевский Спуск — Красная пл. — пр-д Воскресенских Ворот — (м. «Охотный Ряд»)	
В стенах Китай-города. Ильинка, Варварка, Лубянка	22
(м. «Пл. Революции») — Богоявленский пер. — Ильинка ул. — Хрустальный пер. — Варварка ул. — Ипатьевский пер. — Никитников пер. — Славянская пл. — Старая пл. — Маросейка ул. — Лубянский пр-д — Бол. Мясницкая ул. — Лубянская пл. — Новая пл. — Бол. Лубянка ул. — Пушечная ул. — Рождественка ул. — Театральный пр-д — Третьяковский пр-д — Никольская ул. — (м. «Пл. Революции»)	
Высшая знать и обитатели ночлежек.	
От Яузы к Чистым прудам	32
(м. «Китай-город», «Таганская», «Новокузнецкая») — Устьинский пр. — Москворецкая наб. — Китайгородский пр-д — Забелина ул. — Солянка ул. — Яузский бул. — Петропавловский пер. — Подколокольный пер. — Мал. Ивановский пер. — Старосадский пер. — Армянский пер. — Сверчков пер. — Потаповский пер. — (м. «Чистые пруды»)	
Слобожане Земляного города.	
От Неглинки на Мясницкую	42
(м. «Кузнецкий Мост») — Неглиная ул. — Садуновский пер. — Рождественка ул. — Рождественский бул. — Цветной бул. — Мал. Сухаревский пер. — Трубная ул. — Последний пер. — Сретенка ул. — Сретенский бул. — Фролов пер. — Бобров пер. — Мясницкая ул. — Бол. Козловский пер. — Фролов пер. — Бобров пер. — Мясницкая ул. — Бол. Козловский пер. — Бол. Харитоньевский пер. — Садовая-Черногрязская ул. — пл. Красных Ворот — (м. «Красные ворота»)	
Законодатели мод и люди театра.	
По Кузнецкому Мосту к Большой Никитской.	50
(м. «Кузнецкий Мост») — пл. Воровского — Кузнецкий Мост ул. — Петровка ул. — Театральный пр-д — Театральная пл. — пл. Революции — Бол. Дмитровка ул. — Камергерский пер. — Газетный пер. — Бол. Никитская ул. — Брюсов пер. — (м. «Охотный Ряд», «Арбатская»)	

- Витрина Москвы. Тверская и Петровка 60**
 (м. «Охотный Ряд») — Тверская ул. — Пушкинская пл. — Стратной бул. — Нарышкин пр-д — Бол. Путьковский пер. — Мал. Дмитровка ул. — Настасьинский пер. — Тверская ул. — Триумфальная пл. — Садовая-Триумфальная ул. — Воротниковский пер. — Старопименовский пер. — Мал. Дмитровка ул. — Успенский пер. — Каретный Ряд ул. — Петровка ул. — Петровский пер. — (м. «Чеховская»)
- Заповедник ар-нуво. Поварская и Бронная 70**
 (м. «Баррикадная») — Кудринская пл. — Поварская ул. — Мал. Ржевский пер. — Скатерный пер. — Мерзляковский пер. — Арбатская пл. — Никитский бул. — пл. Никитские Ворота — Спиридоновка ул. — Ермолаевский пер. — Трехпрудный пер. — Бол. Палашевский пер. — Сытинский пер. — Тверской бул. — пл. Никитские Ворота — (м. «Арбатская»)
- Самая «московская» улица. Воздвиженка и Арбат 80**
 (м. «Библиотека им. Ленина») — Воздвиженка ул. — пл. Арбатские Ворота — Арбат ул. — Бол. Николопесковский пер. — Композиторская ул. — Трубниковский пер. — Спасопесковский пер. — Арбат ул. — Кривоарбатский пер. — Арбат ул. — Смоленский бул. — Глазовский пер. — Денежный пер. — пер. Сивцев Вражек — Филипповский пер. — Мал. Афанасьевский пер. — Гоголевский бул. — (м. «Кропоткинская»)
- Храм божий, храм знания, храм искусства.**
- От Манежной до Хамовников 92
 (м. «Охотный Ряд», «Библиотека им. Ленина») — Моховая ул. — Волхонка ул. — Всехсвятский пр-д — Пречистенская наб. — 2-й Обыденский пер. — Курсовой пер. — Соимоновский пр. — Остоженка ул. — 2-й Зачатьевский пер. — 3-й Зачатьевский пер. — Мансуровский пер. — Пречистенка ул. — (м. «Кропоткинская»)
- Ремесленники и меценаты.**
- Кадаши, Якиманка и Балчуг 100
 (м. «Третьяковская») — 3-й Кадашевский пер. — 1-й Кадашевский пер. — Лужков мост — Болотная пл. — Лаврушинский пер. — Бол. Толмачевский пер. — Старомонетный пер. — Бол. Полянка ул. — 1-й Хвостов пер. — Бол. Якиманка ул. — Якиманский пер. — Парк Искусств — Крымская наб. — Якиманская наб. — Патриарший мост — Берсеневская наб. — Серафимовича ул. — (м. «Боровицкая», «Полянка»)
- Вотчина московского купечества.**
- Замоскворечье и Крутицы 110
 (м. «Новокузнецкая») — Пятницкая ул. — Черниговский пер. — Бол. Ордынка ул. — Климентовский пер. — Бол. Ордынка ул. — 1-й Казачий пер. — Щетининский пер. — Погорельский пер. — Бол. Ордынка ул. — Мал. Ордынский пер. — Мал. Ордынка ул. — Бол. Ордынский пер. — Пятницкая ул. — Вишняковский пер. — ул. Бахрушина — Павелецкая пл. — Зацепский Вал ул. — Космодамианская наб. — Шлюзовая наб. — Новоспасский мост — Саринский пр. — Крутицкая ул. — (м. «Пролетарская»)
- Монашки, спортсмены, студенты.**
- Лужники и Воробьевы горы 120
 (м. «Спортивная») — Лужнецкий пр. — Мал. Пироговская ул. — Лужнецкая наб. — Лужнецкий метромост — Воробьевы горы — Косыгина ул. — Университетская пл. — Ломоносовский пр. — (м. «Университет»)

Пе́шком по Мос́кве

Москва — столица и крупнейший город нашей страны. В ее истории, как в чаше воды, отразилась вся история России. Московские мостовые помнят поступь дружинников Дмитрия Донского и ополченцев 1941 года, стены дворцов слышали голоса властителей, решавших судьбы державы, «сорок сороков» московских церквей возносили к небесам перезвон своих колоколов. В Москве жили и творили люди, чьи имена составили славу российской литературы и живописи, музыки и сцены.

Москва начиналась на Боровицком холме, где на берегу Москвы-реки в XII в. вырос первый деревянный Кремль. Столетие за столетием он обрастал ремесленными слободами и боярскими усальбами, для защиты которых возводились стены сперва Китай-города, затем Белого (по нынешнему Бульварному кольцу) и Земляного города (на его месте теперь пролегал Садовое кольцо). За его пределами выросли монастыри-сторожи, мощные стены которых в лихие дни вражеских нашествий укрывали обитателей окрестных сел и слобод.

За последнее столетие город пережил несколько масштабных реконструкций, инициаторы которых стремились привести его облик в соответствие с «требованиями времени». В начале 1930-х гг. развернулись широкомасштабные работы, целью которых было переустройство Москвы «...как социалистической столицы пролетарского государства». Спряжмлялись и расширялись древние улицы; сносились подчас целые кварталы «рядовой» застройки. Каток реконструкции не пощадил Сухаревскую башню, Иверские ворота, стены Китай-города... Одновременно возводились новые здания, облик которых должен был наглядно продемонстрировать величие советского государства. Начиная с 1990-х гг. Москва, сосредоточив колоссальные по российским меркам финансовые средства, стала площадкой для реализации самых амбициозных и неординарных градостроительных проектов.

Сегодняшняя Москва — это современный мегаполис, улицы которого с утра до вечера переполнены машинами и людьми. Но стоит свернуть с главных магистралей — и перед нашими глазами воскреснет Москва прошлых веков — с небольшими многоглавыми церквями, изысканными особняками, тенистыми скверами...



Советы туристу

Транспорт

Метро (✪ mosmetro.ru) – наиболее удобный вид московского городского транспорта, позволяющий быстро добраться в любую часть города и не зависящий от уличных пробок. Вестибюли станций открыты для входа и выхода пассажиров ежедневно ⌚ 5:30–1:00. Станции монорельсовой транспортной системы работают для входа и выхода пассажиров в экскурсионном режиме – ежедневно ⌚ 8:00–20:00 (интервал движения поездов 30 минут). Оплата поездок осуществляется с помощью реализуемых в кассах метрополитена бесконтактных проездных билетов.

Справочная о забытых вещах в метрополитене: ☎ 8 495 622 20 85. Склад находится на ст. м. «Котельники» (восточный вестибюль – первый вагон из центра), ежедневно 8:00–20:00. Вещи хранятся в течение шести месяцев. Личные документы (паспорт, полис, водительское удостоверение, студенческий билет и др.) на склад не поступают, а сразу передаются в полицию. Группа по работе с найденными документами ЗИЦ ГУ МВД России по г. Москве (стол находок) находится по адресу: 2-й Колобовский пер., 8, ☎ 8 495 694 86 20. Часы приема граждан: пн.–чт. 10:00–17:00, пт. 10:00–16:00, сб. и вс. – выходной.

МЦК (✪ mosmetro.ru/mcc). Вся инфраструктура Московского центрального кольца приспособлена для пользования маломобильными группами населения. Поезда оснащены туалетами, системами климат-контроля и Wi-Fi. МЦК соединят радиальные направления железной дороги, метрополитен и наземный городской транспорт.

Наземный транспорт

Оплата проезда в автобусе, троллейбусе или трамвае осуществляется при помощи транспортных карт. При входе необходимо приложить магнитный билет к мишени валидатора.

С 1:00 до 5:30 в Москве действуют 16 ночных маршрутов наземного городского транспорта, 14 из них делают остановку у ст. м. «Китай-город». Интервал движения – 30 мин., маршрут «Б» (по Садовому кольцу) – 15 мин. Все остановки на маршрутах – по требованию. Для входа и выхода необходимо подать сигнал водителю. Актуальная информация о ночных маршрутах: ✪ mosgortrans.ru/night.

Б По Садовому кольцу (в обоих направлениях)

Н1 Аэропорт Шереметьево (SVO) • Международное ш. • Ленинградское ш. • Северный речной вокзал • ст. м. «Водный стадион» • ст. м. «Войковская» • ст. м. «Сокол» • ст. м. «Аэропорт» • ст. м. «Динамо» • Белорусский вокзал • ст. м. «Маяковская» • Пушкинская пл. • Тверская ул. • ст. м. «Охотный Ряд» • ст. м. «Лубянка» • ст. м. «Китай-город»

Н2 Беловежская ул. • Можайское ш. • ст. м. «Славянский бульвар» • ст. м. «Парк Победы» • ст. м. «Кутузовская» • Кутузовский просп. • Ул. Новый Арбат • ст. м. «Библиотека им. Ленина» • ст. м. «Лубянка» • ст. м. «Китай-город»

Н3 Уссурийская ул. • Уральская ул. • ст. м. «Щёлковская» • ст. м. «Первомайская» • ст. м. «Партизанская» • Ткацкая ул. • Вельяминовская ул. • ст. м. «Семёновская» • Большая Семёновская ул. • ст. м. «Электровзводская» • ст. м. «Бауманская» • Спартаковская ул. • Старая Басманная ул. • Ул. Покровка • Ул. Маросейка • ст. м. «Китай-город»


Н4 Новокосино • Новокосинская ул. • ст. м. «Новокосино» • Ул. Старый Гай • Вешняковская ул. • ст. м. «Новогиреево» • Зелёный просп. • ст. м. «Перово» • 2-я Владимирская ул. • ст. м. «Ш. Энтузиастов» • ст. м. «Авиамоторная» • ст. м. «Площадь Ильича» • Николаямская ул. • Яузские Ворота • Солянка • ст. м. «Китай-город»

- Н5** Каширское ш., 148 (МКАД) • ст. м. «Домодедовская» • ст. м. «Красногвардейская» • ст. м. «Шипиловская» • Ул. Мусы Джалиля • Братеевский мост • ст. м. «Марьино» • ст. м. «Братиславская» • Белореченская ул. • ст. м. «Люблино» • Краснодарская ул. • Краснодарская ул. • ст. м. «Волжская» • ст. м. «Кузьминки» • ст. м. «Текстильщики» • Волгоградский просп. • ст. м. «Таганская» • Яузские Ворота • Солянка • ст. м. «Китай-город»
- Н6** Остафьевская ул. • ст. м. «Медведково» • Заревый пр. • Пр. Шокальского • Полярная ул. • Пр. Дежнёва • ст. м. «Бабушкинская» • Енисейская ул. • ст. м. «Свиблово» • ст. м. «Ботанический сад» • Сельскохозяйственная ул. • ст. м. «ВДНХ» • Ул. Акад. Королёва • Шереметьевская ул. • ст. м. «Марина Роща» • ст. м. «Достоевская» • ст. м. «Цветной бульвар» • ст. м. «Лубянка» • ст. м. «Китай-город»
- Н7** 138-й квартал Выхина • Ферганская ул. • ст. м. «Юго-Восточная» • Ташкентская ул. • Рязанский просп. • ст. м. «Рязанский просп.» • ст. м. «Окская» • ст. м. «Нижегородская» • МЦД Калитники • Нижегородская ул. • ст. м. «Таганская» • Яузские Ворота • Солянка • ст. м. «Китай-город»
- Н8** Остафьевская ул. • Южнобутовская ул. • ст. м. «Бульвар Адмирала Ушакова» • ст. м. «Ул. Скобелевская» • Ул. Грина • ст. м. «Бул. Дм. Донского» • ст. м. «Аннино» • ст. м. «Ул. Акад. Янгеля» • Чертановская ул. • ст. м. «Чертановская» • ст. м. «Каховская» • Симферопольский бул. • ст. м. «Нагатинская» • ст. м. «Тульская» • ст. м. «Добрынинская» • Павелецкий вокзал • ст. м. «Третьяковская» • ст. м. «Новокузнецкая» • Яузские Ворота • Солянка • ст. м. «Китай-город»
- Н9** 6-й мкр. Бибирева • ст. м. «Алтуфьево» • Мурановская ул. • ст. м. «Бибирево» • Бибиревская ул. • Ул. Декабристов • ст. м. «Отрадное» • Ул. Хачатуряна • Алтуфьевское ш. • Ботаническая ул. • Ул. Акад. Королёва • ст. м. «ВДНХ» • ст. м. «Алексеевская» • Рижский вокзал • ст. м. «Просп. Мира» • ст. м. «Сухареvская» • Сретенка • ст. м. «Лубянка» • ст. м. «Китай-город»
- Н11** Аэропорт Внуково (VKO) • Боровское ш. • ст. м. «Расказовка» • ст. м. «Новопеределкино» • ст. м. «Боровское ш.» • ст. м. «Говорово» • ст. м. «Озёрная» • ст. м. «Юго-Западная» • Ленинский проспект • Площадь Гагарина • ст. м. «Октябрьская» • ст. м. «Библиотека им. Ленина» • ст. м. «Лубянка» • ст. м. «Китай-город»
- Н12** 4-й мкр. Митина • ст. м. «Пятницкое ш.» • ст. м. «Митино» • 1-й Митинский переулок • Путиловское ш. • Братцево • Бульвар Яна Райниса • ст. м. «Сходненская» • Улица Свободы • Больница РЖД • Волоколамское ш. • ст. м. «Сокол» • Ленинградский проспект • ст. м. «Аэропорт» • ст. м. «Динамо» • Белорусский вокзал • ст. м. «Маяковская» • Пушкинская площадь • Тверская ул. • ст. м. «Охотный Ряд» • ст. м. «Лубянка» • ст. м. «Китай-город»
- Н13** 6-й мкр. Загоря • Загорьевская ул. • Бирулевская ул. • Элеваторная ул. • Липецкая ул. • Больница им. Буянова • Севанская ул. • ст. м. «Царицыно» • Луганская ул. • ст. м. «Кантемировская» • ст. м. «Каширская» • ст. м. «Коломенская» • ст. м. «Технопарк» • Просп. Андропова • Велозаводская ул. • Симоновский Вал • Ул. Большие Каменщики • ст. м. «Таганская» • Яузские Ворота • Солянка • ст. м. «Китай-город»
- Н15** Восточный вокзал (ст. м. «Черкизовская») • ст. м. «Преображенская площадь» • ст. м. «Сокольники» • ст. м. «Красносельская» • ст. м. «Комсомольская» (вокзалы: Ленинградский, Ярославский, Казанский) • ст. м. «Красные Ворота» • ст. м. «Чистые пруды» (обратно: Ул. Маросейка • Ул. Покровка) • ст. м. «Китай-город»
- М40** Лобненская ул. • Карельский бул. • Ул. Софьи Ковалевской • Бескудниковский бул. • Дмитровское ш. • ст. м. «Верхние Лихоборы» • ст. м. «Петровское-Разумовская» • ст. м. «Тимирязевская» • ст. м. «Дмитровская» • Савёловский вокзал • ст. м. «Новослободская» • Ул. Малая Дмитровка • Пушкинская пл. • Тверская ул. • ст. м. «Охотный ряд» • ст. м. «Лубянка» • ст. м. «Китай-город»

Совет: установите на смартфон приложение Яндекс.Транспорт. Приложение покажет, как доехать от точки до точки, где ближайшая остановка, какой автобус, троллейбус, трамвай или маршрутное такси довезет и где он сейчас едет.

Такси. Услуги такси в Москве предоставляет ряд частных компаний, тарифы которых иногда существенно различаются. «Официальные» такси выделяет особая окраска и специальные знаки (они доступны через мобильные приложения).

Речные трамвайчики. С апреля по сентябрь прогулочные теплоходы регулярно курсируют между пристанями. Совершить посадку можно с любого причала в центре города.



Речной трамвай у Крымского моста



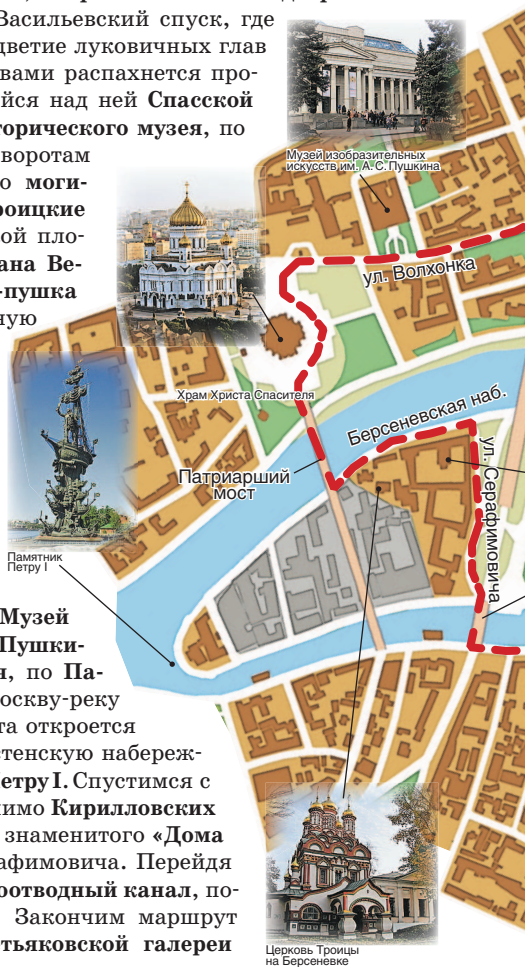
ЛИНИИ МОСКОВСКОГО МЕТРО	
Сokolническая	1
Замоскворецкая	2
Арбатско-Покровская	3
Филёвская	4
Кольцевая	5
Калужско-Рижская	6
Таганско-Краснопресненская	7
Калининско-Солнцевская	8
Серпуховско-Тимирязевская	9
Люблинская	10
Большая кольцевая линия	11
Бутовская	12
Некрасовская	15
Монорельс*	M
Станции пересадок метро	
Станции пересадок на МЦК	
Линии МДЦ	

СТАНЦИИ МЦК (Московское центральное кольцо)			
1	Владыкино	10	Андроновка
2	Ботанический сад	11	Нижегородская
3	Ростокино	12	Новохоловская
4	Белокаменная	13	Угрешская
5	Бульвар Рокоссовского	14	Дубровка
6	Локомотив	15	Автозаводская
7	Измайлово	16	ЗИЛ
8	Соколиная гора	17	Верхние котлы
9	Шоссе энтузиастов	18	Крымская
		19	Площадь Гагарина
		20	Лужники
		21	Кутузовская
		22	Деловой центр
		23	Шелепиха
		24	Хорошёво
		25	Зорге
		26	Панфиловская
		27	Стрешнево
		28	Балтийская
		29	Коптево
		30	Лихоборы
		31	Окружная

Первое знакомство

Этот маршрут можно рекомендовать для первого знакомства с Москвой или для тех, кто приехал сюда ненадолго. Он позволит сориентироваться в столице и в первый раз увидеть наиболее важные достопримечательности, вернуться к которым вы сможете во время следующих прогулок. Начинаясь рядом с Красной площадью, он приведет вас в Замоскворечье и займет от двух-трех часов до целого дня в зависимости от того, какие музеи вы пожелаете посетить.

Начнем маршрут со Славянской площади возле **церкви Всех Святых на Кулишках**. Направьтесь на запад по улице Варварка — настоящему музею средневековой московской архитектуры. Вы увидите **церковь Св. Георгия, Знаменский собор, Романовские палаты, Старый Английский двор** (см. с. 24). Варварка выведет вас на Васильевский спуск, где перед вашим взором предстанет многоцветие луковичных глав **храма Покрова на Рву**. За ним перед вами распахнется простор **Красной площади** с возвышающейся над ней **Спасской башней**. Пройдя через площадь до **Исторического музея**, по **Кремлевскому проезду** вы попадете к воротам **Александровского сада**. Пройдя мимо **могилы Неизвестного Солдата**, через **Троицкие ворота** войдите в **Кремль**. С **Ивановской площади**, где у подножья колокольни **Ивана Великого** установлены знаменитые **Царь-пушка** и **Царь-колокол**, пройдите на **Соборную площадь**, там осмотрите **Грановитую палату, Успенский, Архангельский и Благовещенский соборы**. По **Боровицкой улице** мимо **Большого Кремлевского дворца** и **Оружейной палаты** дойдите до **Боровицких ворот** (см. с. 14–19). Пройдя **Боровицкую площадь** с возвышающимся над ней **Пашковым домом**, поверните на **Волхонку**. Пройдя через музейный квартал, центром которого является **Музей изобразительных искусств им. А.С.Пушкина**, и обогнув **храм Христа Спасителя**, по **Патриаршему мосту** перейдите через **Москву-реку** на **остров Балчуг** (см. с. 94–97). С моста откроется замечательный вид на **Кремль, Пречистенскую набережную**, а также исполинский **памятник Петру I**. Спустимся с моста на **Берсеневскую набережную** и мимо **Кирилловских палат, церкви Троицы на Берсеневке** и знаменитого **«Дома на набережной»** выйдем на **улицу Серафимовича**. Перейдя по **Малому Каменному мосту** через **Водоотводный канал**, повернем на **Кадашевскую набережную**. Закончим маршрут в **Лаврушинском переулке** возле **Третьяковской галереи** (см. с. 104, 108).





Манеж

Исторический музей

Успенский собор

Пашков дом

Большой Кремлевский дворец

Колокольня Ивана Великого

Красная пл.

Боровицкая ул.

Ивановская пл.
Соборная пл.

ул. Варварка

Спасская башня

м. «Китай-город»

«Дом на набережной»
Малый Каменный мост

Храм Покрова на Яву
(Василия Блаженного)

Церковь Всех Святых на Кулишках

▶ **НАЧАЛО**
Славянская
площадь.
Ближайшее метро:
«Китай-город»

■ **КОНЕЦ**
Лаврушинский
переулок.
Ближайшее метро:
«Третьяковская»

Старый Английский двор

Третьяковская галерея

м. «Третьяковская»

Сердце России

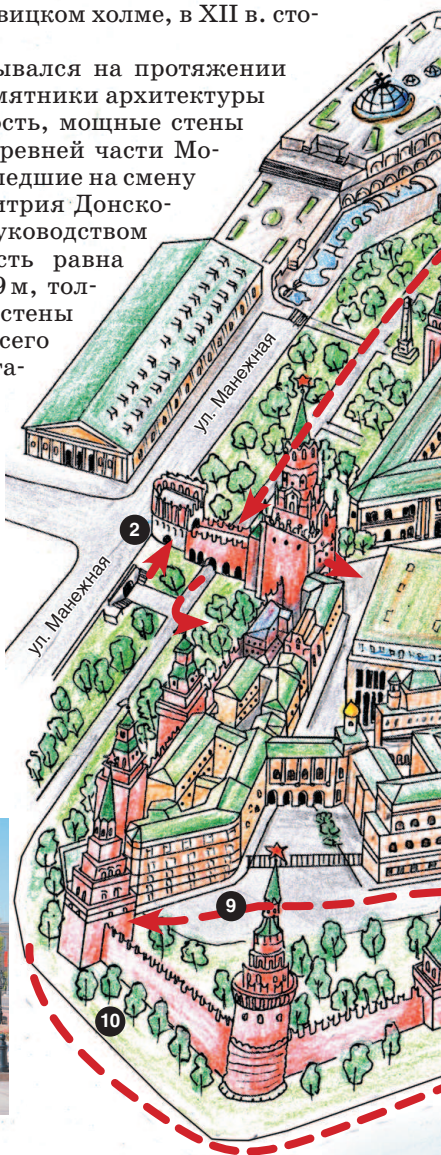

Кремль и Красная площадь

Есть в Москве место, где каждый период ее многовековой истории, каждый поворот ее сложной судьбы оставили свой неизгладимый след. Это Московский Кремль, раскинувшийся на высоком холме над Москвой-рекой. Именно здесь, на Боровицком холме, в XII в. стояла крепость, давшая начало городу.

Ансамбль Московского Кремля складывался на протяжении многих столетий. Сегодня он включает памятники архитектуры XIV–XX вв. Прежде всего это сама крепость, мощные стены и башни которой определяют панораму древней части Москвы. Существующие стены и башни, пришедшие на смену белокаменным укреплениям времени Дмитрия Донского, были возведены в 1485–1516 гг. под руководством итальянских мастеров. Их протяженность равна 2235 м. Высота стен колеблется от 8 до 19 м, толщина — от 3,5 до 6,5 м. Наиболее высокие стены возведены со стороны Красной площади. Всего в крепости — 19 башен, двадцатая — Кутафья — находится вне линии стен и соединена мостом с Троицкой башней. В XVII в. башни Кремля были надстроены красивыми шатрами; на Спасской, Никольской, Троицкой и Боровицкой башнях появились двуглавые орлы, на смену которым в 1935 г. пришли рубиновые звезды. На территории Кремля возышаются златоверхие храмы, древние терема и палаты, величественные дворцы и парадные административные здания.

Исторический и архитектурный ансамбль Кремля складывался веками как центр государственной, полити-

Манежная площадь расположена рядом с Александровским садом



ческой и духовной жизни Руси. Кремль и сегодня остается центром политической жизни страны. С 1991 г. здесь находится резиденция президента России.

У северо-восточной стены Кремля находится Красная площадь — «главная площадь России». К западной стене примыкает Александровский сад.

▶ **НАЧАЛО:** Кремлевский проезд. Ближайшее метро: «Охотный Ряд»

■ **КОНЕЦ:** проезд Воскресенские Ворота. Ближайшее метро: «Охотный Ряд»




Рисунок Дунаевой К.

«Нулевой километр» российских дорог возле Иверских ворот