













Условные знаки






Границы

-  государственные
-  государственные (на политической карте мира)
-  административных единиц
-  демаркационные линии между КНДР и Республикой Корея, между Индией и Пакистаном в Кашмире (северо-западная часть Кашмира находится под контролем Пакистана)






Населённые пункты

-  более 1 000 000 жителей
 -  от 500 000 до 1 000 000 жителей
 -  от 100 000 до 500 000 жителей
 -  от 50 000 до 100 000 жителей
 -  менее 50 000 жителей
- ХЕЛЬСИНКИ** столицы государств
додома столицы государств (на политической карте мира)
- Череповец прочие населённые пункты
 Ванкувер прочие населённые пункты (на политической карте мира)
- СУДАН** государства
Гвиана зависимые территории и территории с особым статусом
[Фр.]
-  столицы государств
 -  центры зависимых территорий и территорий с особым статусом
 -  столицы и центры административных единиц

Пути сообщения

-  железные дороги
 -  автомобильные дороги
 -  судоходные каналы
 -  морские порты
 -  морские пути и расстояния в км
- Гонгалулу 3 900*

Гидрография и рельеф

-  реки и озёра постоянные
-  реки и озёра пересыхающие
-  сухие русла
-  • 6190
-  10994
- отметки высот над уровнем океана, м
- отметки глубин, м

Прочие объекты

-  шельфовые ледники Антарктиды
-  **Восток** научные станции в Антарктиде
[Россия]

Список сокращений

арх.	архипелаг	им.	имени	пр., прол.	пролив
Бел.	Белый	кан.	канал	п-ов	полуостров
Бол.	Большой	Кр.	Красный	Св.	Святой
бух.	бухта	Лев.	Левый	ск.	скала
вдхр.	водохранилище	Мал.	Малый	Сев.	Северный
Вел.	Великий	м.	мыс	спорн.	спорный
Верх.	Верхний	Ниж.	Нижний	Ср.	Средний
Вост.	Восточный	Нов.	Новый	Стар.	Старый
г.	гора	оз.	озеро	Юж.	Южный
зал.	залив	о.	остров		
Зап.	Западный	о-ва	острова		

Государственная принадлежность территорий

[Австрал.]	Австралии	[Нов. Зел.]	Новой Зеландии
[Арг.]	Аргентине	[Порт.]	Португалии
[Браз.]	Бразилии	[Респ. Кор.]	Республике Корея
[Брит.]	Великобритании	[Сауд. Арав.]	Саудовской Аравии
[Венес.]	Венесуэле	[Сейш. О-ва]	Сейшельским Островам
[Вьетн.]	Вьетнаму	[США]	Соединённым Штатам Америки
[Герм.]	Германии	[Турц.]	Турции
[Грец.]	Греции	[Филипп.]	Филиппинам
[Дан.]	Дании	[Фин.]	Финляндии
[Индонез.]	Индонезии	[Фр.]	Франции
[Инд.]	Индии	[ФШМ]	Федеративным Штатам Микронезии
[Исп.]	Испании		
[Ит.]	Италии	[Хорв.]	Хорватии
[Кан.]	Канаде	[Швец.]	Швеции
[Кит.]	Китаю	[Экв.]	Эквадору
[Колумб.]	Колумбии	[Экв. Гв.]	Экваториальной Гвинее
[Мавр.]	Маврикию	[ЮАР]	Южно-Африканской Республики
[Мекс.]	Мексике		
[Нид.]	Нидерландам	[Ям.]	Ямайке
[Норв.]	Норвегии	[Яп.]	Японии

Россия



Центр Европейской части России

