

АТЛАС мира



Издание 11-е,
исправленное и дополненное

Издательство АСТ
Москва

УДК 912(100)
ББК 26.89(0)я6
А92

Атлас мира. — Москва : Издательство АСТ, 2023. —
А92 224 с. : карты, ил.

ISBN 978-5-17-156871-9

Атлас — обзорное справочное издание, в котором представлены современные карты всех материков, океанов, регионов и государств мира. Картографическая информация дополнена расположенными в алфавитном порядке краткими актуальными сведениями о каждой стране (площадь территории, количество населения, официальный язык, денежная единица, флаг, портрет главы государства). В атласе имеется подробный указатель географических названий.

УДК 912(100)
ББК 26.89(0)я6

Границы России показаны в соответствии с федеральными конституционными законами от 04.10.2022 г. № 5-ФКЗ, № 6-ФКЗ, № 7-ФКЗ, № 8-ФКЗ о принятии в Российскую Федерацию и образовании в составе Российской Федерации новых субъектов — Донецкой Народной Республики, Луганской Народной Республики, Запорожской области и Херсонской области.

Зав. редакцией Ю.В. Данник
Ответственный редактор Г.В. Борисова
Технический редактор Н.А. Чернышева
Картография И.С. Ушакова
Компьютерная верстка С.П. Павловская



Общероссийский классификатор продукции
ОК-034-2014 (КПЕС 2008): 58.11.15 — атласы печатные

Подписано в печать 14.04.2023 г. Формат 70х102/32. Усл. печ. л. 9,03.
Печать офсетная. Бумага офсетная. Гарнитура Pragmatica
Тираж 3000 экз. Заказ №

Изготовитель: ООО «Издательство АСТ»
129085, г. Москва, Звёздный бульвар, д. 21, стр. 1, ком. 705, пом. I, 7 этаж
Электронный адрес: www.ast.ru; E-mail: ogiz@ast.ru
Изготовлено в 2023 г. в Российской Федерации

ISBN 978-5-17-156871-9

© **Картографическая основа. РОСРЕЕСТР, 2004, 2007**
© **Обновление картографической основы, тематическое содержание, дизайн. ООО «Издательство АСТ», 2023**

Содержание

| | |
|---|--------|
| Политическая карта мира | 6–7 |
| РОССИЯ | |
| Российская Федерация | 8–9 |
| Север и северо-запад Европейской части России | 10–11 |
| Северо-запад Европейской части России | 12 |
| Подмосковье | 13 |
| Центр Европейской части России | 14–15 |
| Среднее Поволжье | 16–17 |
| Нижнее Поволжье и Северный Кавказ | 18–19 |
| Крымский полуостров, Предкавказье | 20, 21 |
| Черноморское и Азовское побережья | 22–23 |
| Урал, Средний Урал | 24, 25 |
| Север Западной Сибири | 26–27 |
| Юг Западной Сибири | 28–29 |
| Юг Средней Сибири, Забайкалье | 30, 31 |
| Восточная Сибирь | 32–33 |
| Дальний Восток. Северо-восток | 34–35 |
| Дальний Восток. Юг | 36–37 |
| ЕВРОПА | |
| Зарубежная Европа | 38–39 |
| Шпицберген, Гибралтар | 39 |
| Юг Восточной Европы (Украина, Молдавия) | 40–41 |
| Белоруссия, Прибалтика (Эстония, Латвия, Литва) | 42, 43 |
| Скандинавский полуостров (Норвегия, Швеция, Финляндия) | 44–45 |
| Исландия, Дания | 46 |
| Средняя Англия, Юго-восточная Англия (Великобритания) | 47 |
| Британские острова (Великобритания) | 48–49 |
| Приморские низменности Нидерландов (Нидерланды, Бельгия, Люксембург) | 50–51 |
| Франция | 52 |
| Остров Корсика, Монако | 53 |
| Северо-восточная Франция, Юго-восточное побережье Франции | 54, 55 |
| Север Центральной Европы (Германия, Польша, Чехия, Словакия) | 56–57 |
| Альпы (Швейцария, Австрия, Лихтенштейн) | 58 |
| Север Италии | 59 |
| Долина реки Дунай (Венгрия, Румыния, Словения, Хорватия, Босния и Герцеговина, Сербия, Болгария) | 60–61 |
| Полуостров Истрия (Хорватия) | 62 |
| Юг Балканского полуострова (Албания, Северная Македония, Греция) | 63 |
| Средиземноморье. Апеннинский полуостров (Италия) | 64 |

| | |
|---|-------|
| Остров Мальта, Ватикан, Сан-Марино | 65 |
| Пиренейский полуостров (Испания, Португалия, Андорра) | 66–67 |

АЗИЯ

| | |
|---|---------|
| Зарубежная Азия | 68–69 |
| Закавказье (Абхазия, Грузия, Южная Осетия, Азербайджан, Армения) | 70–71 |
| Ближний Восток. Север (Турция, Сирия, Ирак) | 72 |
| Азиатское Средиземноморье (Кипр, Ливан, Израиль) | 73 |
| Катар, Бахрейн | 74 |
| Ближний Восток. Юг (Саудовская Аравия, Йемен, Оман, ОАЭ, Кувейт) | 75 |
| Средний Восток (Иран, Афганистан) | 76 |
| Малая Азия (Турция) | 77 |
| Казахстан | 78–79 |
| Прибалхашье (Казахстан), Полуостров Мангистау (Казахстан) | 80, 81 |
| Арал и Туранская низменность (Казахстан, Узбекистан) | 82–83 |
| Средняя Азия (Узбекистан, Таджикистан, Киргизия, Туркмения) | 84–85 |
| Ферганская долина (Узбекистан) | 86 |
| Юго-восток Средней Азии (Киргизия) | 87 |
| Юго-запад Средней Азии (Туркмения, Монголия) | 88, 89 |
| Западный Китай. Тибет | 90–91 |
| Корейский полуостров (КНДР, Республика Корея) | 92 |
| Китай | 93–95 |
| Японский архипелаг (Япония) | 96–97 |
| Полуостров Индокитай и Малайский архипелаг (Малайзия, Филиппины, Сингапур, Индонезия, Восточный Тимор, Бруней) | 98–99 |
| Полуостров Индокитай (Мьянма, Лаос, Таиланд, Вьетнам, Камбоджа) | 100–101 |
| Индонезия | 102–103 |
| Остров Ява, Бруней, Остров Тимор (Восточный Тимор) | 104 |
| Полуостров Индостан. (Бангладеш, Непал, Бутан, Индия). Шри-Ланка, Мальдивы | 105–107 |

АФРИКА

| | |
|---|---------|
| Африка | 108–109 |
| Горы Атлас и Сахара (Марокко, Алжир, Тунис, Ливия) | 110–111 |
| Долина реки Нил и полуостров Сомали (Египет, Судан, Южный Судан, Эфиопия, Эритрея, Джибути, Сомали) | 112–113 |
| Дельта реки Нил. Суэцкий канал (Египет) | 114 |
| Великая рифтовая долина (Уганда, Кения, Руанда, Бурунди, Танзания, Малави) | 115 |
| Юг Сахары и долина реки Нигер (Мавритания, Мали, Нигер, Нигерия, Сенегал, Гамбия, Гвинея-Бисау, Сьерра-Леоне, Кот-д'Ивуар, Буркина-Фасо, Либерия, Гана, Того, Бенин). Кабо-Верде, Сан-Томе и Принсипи | 116–117 |
| Котловина Конго (Чад, Камерун, Центральноафриканская Республика, Габон, Демократическая Республика Конго, Конго, Ангола, Экваториальная Гвинея) | 118–119 |

Содержание

| | |
|--|---------|
| Южно-Африканское плоскогорье (Замбия, Намибия, Зимбабве, Мозамбик, Ботсвана, ЮАР, Лесото, Эсватини). Коморы, Сейшельские Острова | 120–121 |
| Маскаренские острова (Маврикий), Остров Мадагаскар | 122 |
| Южно-Африканская Республика | 123 |

СЕВЕРНАЯ АМЕРИКА

| | |
|--|---------|
| Северная Америка | 124–125 |
| Канада | 126–127 |
| Соединённые Штаты Америки | 128–135 |
| Мексика | 136–137 |
| Панамский перешеек и Антильские острова (Гватемала, Белиз, Гондурас, Сальвадор, Никарагуа, Коста-Рика, Панама, Сент-Китс и Невис, Антигуа и Барбуда, Доминикана, Сент-Люсия, Гренада, Сент-Винсент и Гренадины, Барбадос, Тринидад и Тобаго) | 138–139 |
| Остров Куба, Багамские острова | 140 |
| Большие Антильские острова (Гаити, Доминиканская Республика, Ямайка) | 141 |
| Малые Антильские острова (Сент-Китс и Невис, Антигуа и Барбуда, Доминикана, Сент-Люсия, Гренада, Сент-Винсент и Гренадины, Барбадос) | 142–143 |

ЮЖНАЯ АМЕРИКА

| | |
|---|----------|
| Южная Америка | 144–145 |
| Север Южной Америки (Венесуэла, Колумбия, Тринидад и Тобаго, Гайана, Суринам, Бразилия) | 146–147 |
| Юг Южной Америки (Чили, Аргентина, Парагвай, Уругвай) | 148–149 |
| Амазония и нагорья Востока (Бразилия) | 150–151 |
| Бразилия. Юго-восток, Центральные Анды (Эквадор, Перу, Боливия) | 152, 153 |

АВСТРАЛИЯ, ОКЕАНИЯ, ОКЕАНЫ

| | |
|--|----------|
| Австралия, Океания (Австралия, Палау, Папуа-Новая Гвинея, Федеративные Штаты Микронезии, Маршалловы Острова, Науру, Кирибати, Соломоновы Острова, Тувалу, Вануату, Фиджи, Тонга) | 154–155 |
| Австралия, Острова Новая Зеландия (Новая Зеландия) | 156, 157 |
| Океания (Федеративные Штаты Микронезии, Маршалловы Острова, Науру, Кирибати, Соломоновы Острова, Тувалу, Вануату, Фиджи, Тонга) | 158–159 |
| Тихоокеанские острова, Индийский океан | 160, 161 |
| Тихий океан | 162–165 |
| Атлантический океан | 166–167 |
| Северный Ледовитый океан | 168–169 |
| Антарктида. Южный океан | 170–171 |

| | |
|------------------------|-----|
| Карта поясного времени | 172 |
| Условные обозначения | 173 |

СТРАНЫ МИРА

| | |
|-----------------------------------|---------|
| Справочная информация | 174–195 |
| Указатель географических названий | 196–224 |

Политическая карта мира



1:130 000 000

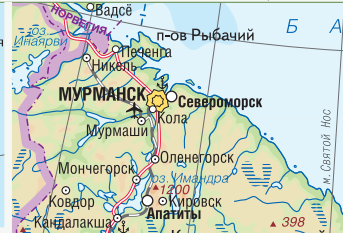




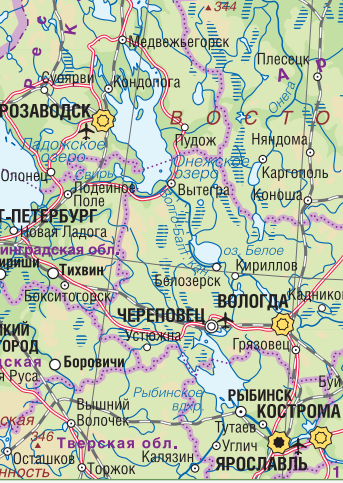
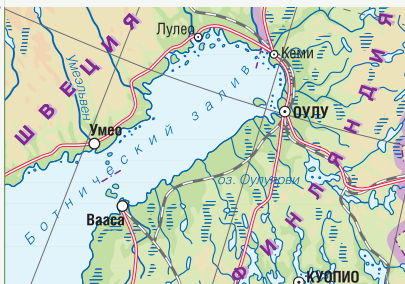
10 Европейская часть России

к востоку от Гринвича 50° 60° 70°

30° 35° к востоку от Гринвича



Европа



54° к востоку от Гринвича

35° 40°

Атлас мира Атлас мира

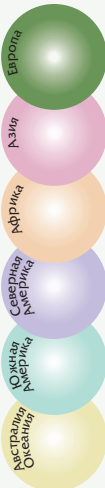
Атлас мира Атлас мира Атлас мира

Север и северо-запад Европейской части России

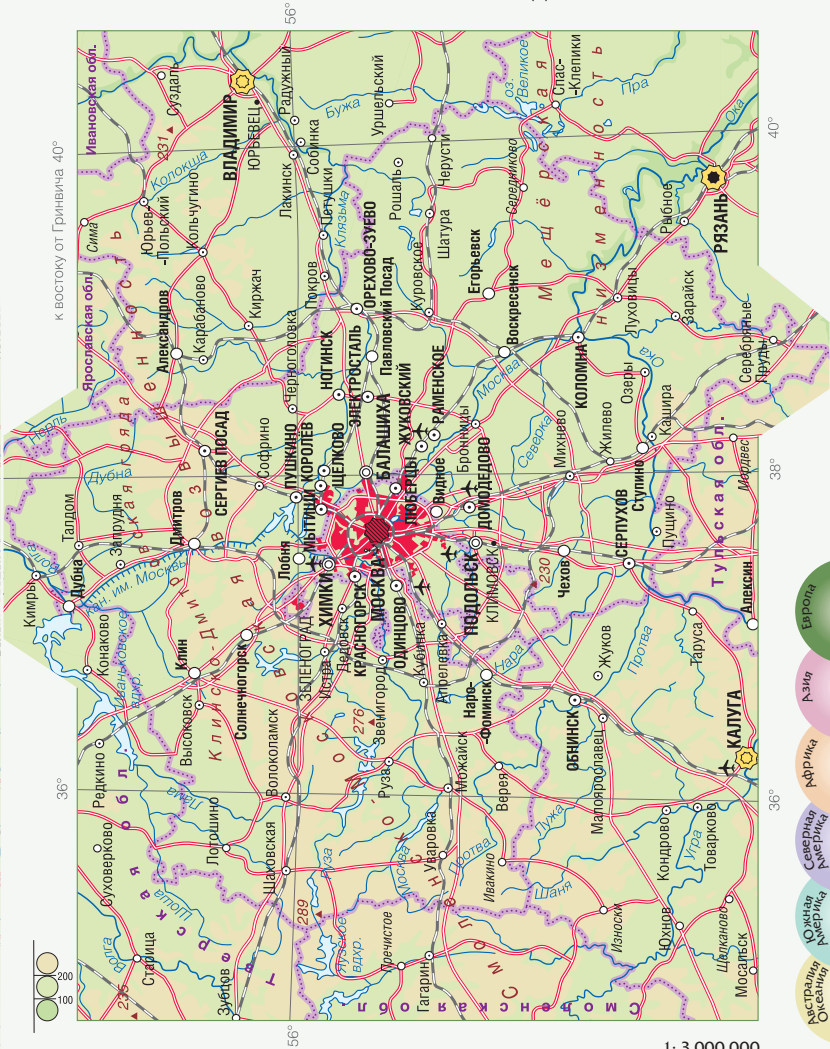
11



Россия



к востоку от Гринвича 40°



1: 3 000 000

Атлас мира Атлас мира Атлас мира Атлас мира Атлас мира Атлас мира Атлас мира

