

АТЛАС МИРА

МАКСИМАЛЬНО ПОДРОБНАЯ ИНФОРМАЦИЯ

Издание 10-е,
исправленное и дополненное


Издательство АСТ
Дизайн. Информация. Картография
Москва

СОДЕРЖАНИЕ

Условные обозначения и сокращения	2	АФРИКА	60
Физическая карта мира	4		
Политическая карта мира	6	АМЕРИКА	
		Северная Америка	76
ЕВРОПА		Южная Америка	86
Зарубежная Европа	8		
РОССИЙСКАЯ ФЕДЕРАЦИЯ	30	АВСТРАЛИЯ И ОКЕАНИЯ	92
АЗИЯ		АРКТИКА, АНТАРКТИКА	95
Зарубежная Азия	40		

УДК 912(100)
ББК 26.89(0)я6
А92

Руководители проекта: А.Н. Бушнев, А.П. Притворов
Автор текстов и составитель: М.В. Юрьева
Ответственный редактор: И.С. Ушакова
Дизайн и разработка макета: Б. Аразян, А. Игитхянян
Руководитель картографических работ Г.В. Борисова
Картографы: О.В. Алексеева, О.В. Калинина,
О.А. Смагина, С.П. Павловская, И.С. Ушакова
Компьютерная картография С.П. Павловская

Издание не содержит возрастных ограничений, 
предусмотренных Федеральным законом № 436-ФЗ
«О защите детей от информации, причиняющей вред их здоровью и развитию»

Общероссийский классификатор продукции
ОК-005-93, том 2; 954010 — картографические издания

Подписано в печать 18.04.2016 г.
Формат 60x84/8. Бумага мелованная. Печать офсетная. Усл. печ. л. 12,00
Черн. : Тираж 2500 экз. Заказ №
Бел. : Тираж 2500 экз. Заказ №

ООО «Издательство АСТ»
129085, г. Москва, Звездный бульвар, д. 21, стр. 3, ком. 5
Картографическая лицензия № 77-00444Ф от 13.02.2015 г.






ИПЦ «Дизайн. Информация. Картография»
111123, г. Москва, шоссе Энтузиастов, д. 21

ISBN 978-5-17-097341-5 (ООО «Издательство АСТ») (Черн.)
ISBN 978-5-17-097353-8 (ООО «Издательство АСТ») (Бел.)
ISBN 978-5-287-00443-9 (ИПЦ «Дизайн. Информация. Картография»)







© Роскартография, 2006
© ИПЦ «Дизайн. Информация. Картография»
© ООО «Издательство АСТ»

УСЛОВНЫЕ ОБОЗНАЧЕНИЯ

НАСЕЛЕННЫЕ ПУНКТЫ






Москва 	более 5 000 000 жителей
Мадрид 	от 2 500 000 до 5 000 000 жителей
Барселона 	от 1 000 000 до 2 500 000 жителей
Валенсия 	от 100 000 до 1 000 000 жителей
<i>Алькаракс</i> 	менее 100 000 жителей
ПАРИЖ 	столицы государств
<i>Сарагоса</i> 	центры административных единиц государств
ГИБРАЛТАР 	центры владений и территорий с особым статусом

Условные обозначения для карт России




	более 1 000 000 жителей
	от 500 000 до 1 000 000 жителей
	от 100 000 до 500 000 жителей
	от 50 000 до 100 000 жителей
	от 10 000 до 50 000 жителей
	менее 10 000 жителей
 	Столицы и центры субъектов Российской Федерации

ФРАНЦИЯ	названия государств
БАВАРИЯ	названия административных единиц

ПУТИ СООБЩЕНИЯ

	Железные дороги
	Автомобильные дороги
	Паромы
	Морские порты
	Аэропорты




ГРАНИЦЫ

	государственные
	полярных владений Российской Федерации
	административных единиц государств

ГИДРОГРАФИЯ И РЕЛЬЕФ

	Реки и озера
	Реки и озера пересыхающие
	Каналы судоходные
	Болота
	Солончаки
 7495	Отметки высот
 <i>Влк. Руис</i>	Действующие вулканы
 1871	Перевалы
	Сухие русла рек (вади)

ПРОЧИЕ ОБЪЕКТЫ

	Пески
	Коралловые рифы
	Зимняя граница плавучих льдов
<i>Памир</i> САХАРА	Названия орографических объектов и географических областей
ПРОВАНС	Названия исторических областей

СПИСОК СОКРАЩЕНИЙ В ТЕКСТЕ

барр. — баррель
В — восток
ВВП — валовой внутренний продукт
взросл. — взрослый
вост. — восточный
вулк. — вулкан
г. — гора
гос-во — государство
гр. — группа
до н.э. — до нашей эры
(н.э. — нашей эры)
З — запад
законодат. — законодательная
зап. — западный
исполнит. — исполнительная
кв. — квадратный
км — километр

кол-во — количество
коэф. — коэффициент
куб. — кубический
л — литр
мес. — месяц
млн — миллион
мрд — миллиард
н.э. — нефтяной эквивалент
об-во — общество
о. — остров
о-ва — острова
п-в — полуостров
п-ва — полуострова
пр-во — производство
пром-ть — промышленность
промышл. — промышленный
р-ны — районы

С — север
с/х — сельское хозяйство
сев. — северный
сер. — середина
ср. — средний
ср. Т — средняя температура
среднегод. — среднегодовой
сут. — сутки
т — тонна
тыс. — тысяча
хоз-во — хозяйство
хр. — хребет
чел. — человек
Ю — юг
юж. — южный
\$ — доллар

ЕС — Европейский союз (European Union, EU)

МВФ — Международный валютный фонд (International Monetary Fund, IMF)

НАТО — Организация Североатлантического договора (North Atlantic Treaty Organization, NATO)

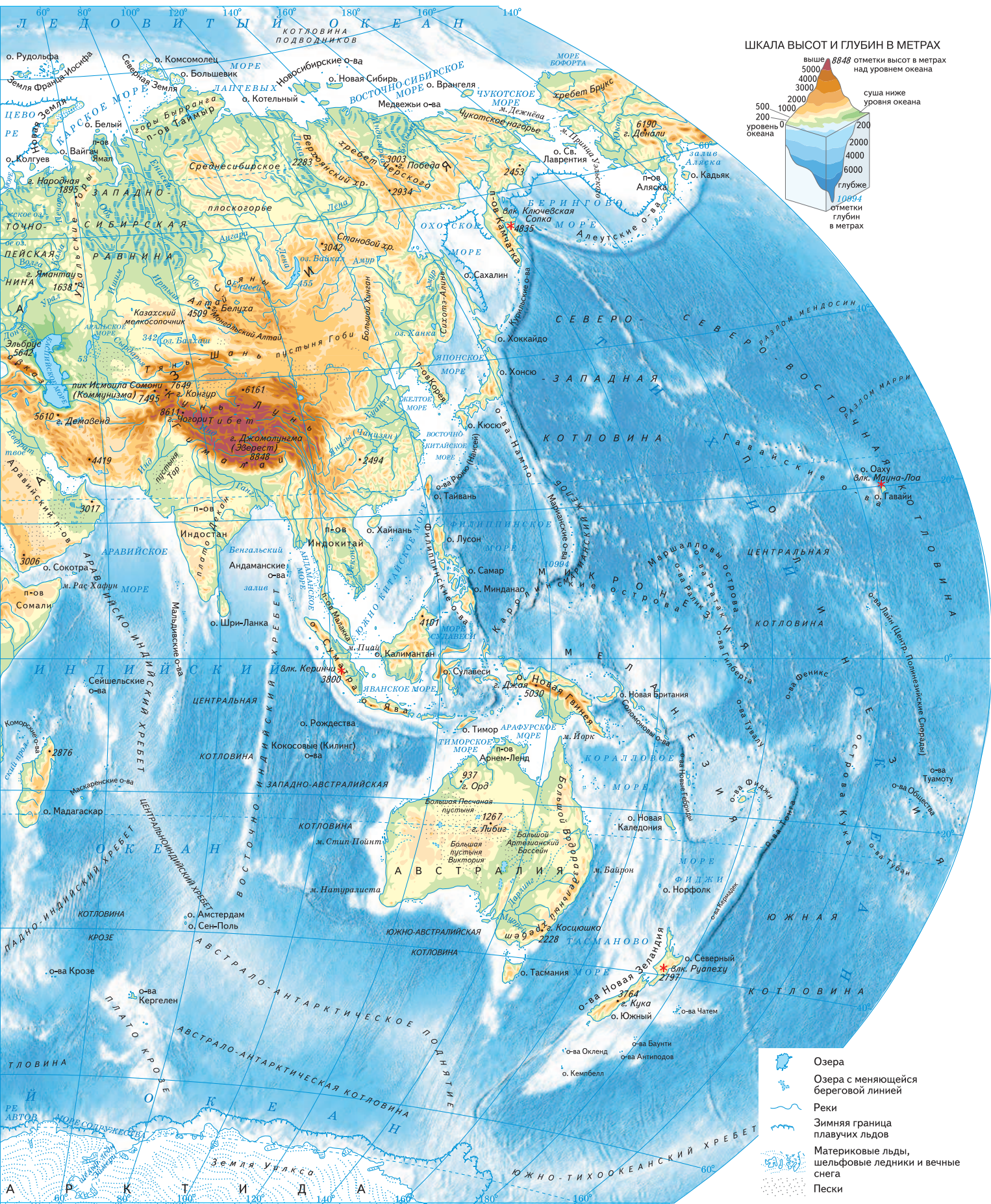
ОАГ — Организация американских государств (Organization of American States, OAS)

ОАЕ — Организация африканского единства (Organization of African Unity, OAU)

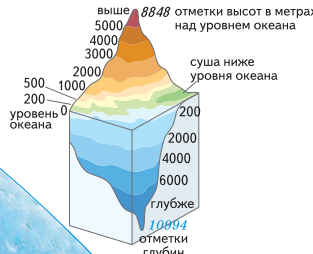
ООН — Организация Объединенных Наций (United Nations Organization, UNO)

СЕ — Совет Европы (Council of Europe, CE)

СНГ — Содружество Независимых Государств



ШКАЛА ВЫСОТ И ГЛУБИН В МЕТРАХ



- Озера
- Озера с меняющейся береговой линией
- Реки
- Зимняя граница плавучих льдов
- Материковые льды, шельфовые ледники и вечные снега
- Пески

Масштаб 1:80 000 000 (в 1 см 800 км)

ПОЛИТИЧЕСКАЯ КАРТА МИРА



Цифры на карте обозначены государства:

- | | | | |
|-----------------|--|----------------------------------|-------------------------|
| 1 Белиз | 6 Эстония | 14 Андорра | 22 Ватикан |
| 2 Сальвадор | 7 Латвия | 15 Монако | 23 Босния и Герцеговина |
| 3 Коста-Рика | 8 Литва | 16 Лихтенштейн | 24 Сербия |
| 4 Гаити | 9 Дания | 17 Чехия | 25 Черногория |
| 5 Сент-Люсия | 10 Нидерланды | 18 Словакия | 26 Македония |
| | 11 Бельгия | 19 Словения | 27 Албания |
| | 12 Люксембург | 20 Хорватия | 28 Молдова |
| | 13 Швейцария | 21 Сан-Марино | |
| Азия | | | |
| 29 Абхазия | 37 Палестинские территории (Западный берег реки Иордан и сектор Газа) ¹ | 41 Объединенные Арабские Эмираты | |
| 30 Юж. Осетия | | 42 Оман | |
| 31 Грузия | | 43 Бутан | |
| 32 Азербайджан | | 44 Малайзия | |
| 33 Армения | 38 Кувейт | 45 Бруней | |
| 34 Ливан | 39 Бахрейн | 46 Восточный Тимор | |
| 35 Израиль | | | |
| 36 Иордания | | | |
| Африка | | | |
| 47 Гамбия | 51 Джибути | 54 Бурунди | |
| 48 Гвинея-Бисау | 52 Экваториальная Гвинея | 55 Малави | |
| 49 Сьерра-Леоне | | 56 Свазиленд | |
| 50 Буркина Фасо | 53 Руанда | 57 Лесото | |





- Населенные пункты
 - Уфа более 1 млн жителей
 - Чита от 100 тыс. до 1 млн жителей
 - Тура менее 100 тыс. жителей
 - Границы
 - государственные
 - полярных владений
 - Российской Федерации
 - демаркационная линия между КНДР и Республикой Корея
 - между Индией и Пакистаном
 - в Кашмире (северная часть Кашмира находится под контролем Пакистана)
 - Города — центры крупнейших международных организаций
 - Подчерком названий выделены:
 - Каир столицы государств
 - Кайена центры владений и территорий с особым статусом
 - Подписи государств и территорий:
 - ПОЛЬША государства
 - Гвинея (Фр.) владения
 - Зап. Сахара² территории с особым статусом
- Политическое устройство мира отражено по состоянию на дату сдачи атласа в печать

Примечания:

1. Палестинские территории (Западный берег реки Иордан и сектор Газа) оккупированы Израилем в 1967 г. В настоящее время в рамках мирного урегулирования на Ближнем Востоке идет процесс формирования палестинского самоуправления.
2. Будущее Западной Сахары подлежит урегулированию согласно соответствующим решениям ООН.
3. Фолклендские (Мальвинские) острова — спорная между Аргентиной и Великобританией территория; фактически является владением Великобритании с центром Порт-Стэнли.
4. Британская Территория в Индийском Океане (архипелаг Чагос) создана вопреки решениям Генеральной Ассамблеи ООН.
5. Майотта фактически является "территориальной единицей" Франции. Генеральная Ассамблея ООН признает права Союза Коморских Островов на остров Майотта (Маоре).
6. Международно-правовой режим Антарктиды и других территорий, расположенных южнее 60° южной широты, регулируется Договором об Антарктике от 1 декабря 1959 г.

Масштаб 1:80 000 000 (в 1 см 800 км)



ПРИРОДНЫЕ УСЛОВИЯ. Территория занимает Скандинавский п-ов, арх. Шпицберген, о-ва Медвежий, Ян-Майен. Значительную часть занимают Скандинавские горы (г. Галлахёпиттен, 2 469 м, г. Кебнекайсе, 2 111). На Ю высокие плоскогорья (фьельды — Ютунхеймен, Темарк, Норланд и др.), всхолмленные равнины. Побережье изрезано глубокими фьордами (Сонге, Хардангер, Нур и др.). Климат на С субарктический, на Ю умеренный, переходный от морского к континентальному. Ср. Т января: 0–2°C, на Ю на фьельдах -12–(-14)°C, июля — от 6 до 17°C.

На побережье и в горах выпадает до 2 000–3 000 мм осадков в год, на В и на равнинах — до 800 мм. Площадь покровных ледников до 5 000 км². Реки образуют озера и водопады. Главные реки: Гломма, Каликс-Эльв, Шеллефте-Эльв, Ули-Эльв, Луле-Эльв, Турне-Эльв. На севере сосново-еловые леса, на юге смешанные, широколиственные. В пределах Фенноскандии, на Аландских о-вах берега низменные, с бухтами и шхерами. Рельеф: преобладают холмисто-моренные равнины, возвышенности Суоменсалякя и Салпаусселькя. На СЗ Скандинавского нагорья г. Хахтиатунтури, 1 365 м. Климат умеренный, переходный от морского к континентальному. Ср. Т января от -3 до -14°C, июля от 14 до 17°C. Ср. количество осадков — до 400 на С, до 700 мм на ЮЗ. Густая речная сеть с порогами и водопадами. Лесотундра, таежные (76%) и смешанные леса. Дания расположена на п-ове Ютландия и на 406 о-вах (Вендуссельс-Ти, Шелланн, Фюн, Зеландия, Лоланд, Фальстер, Борнхольм). Рельеф: низменные равнины, главная водораздельная гряда (хоам Индиг-Сковхой, 173 м). Климат умеренный, морской с мягкой зимой, прохладным летом. Ср. Т января около 0°C, июля 15–16°C. Ср. количество осадков — 700 мм. Небольшие озера и реки (наиболее протяженная — р. Гудено). Буковые и дубовые рощи, посадки сосны, ели.



НОРВЕГИЯ

КОРОЛЕВСТВО



Площадь 385,2 тыс. кв. км
Население 5 232 тыс. чел.
Столица Осло
Форма правления конституционная монархия
Административное деление 19 фюльке (губерний)
Денежная единица норвежская крона
Официальный язык норвежский
Религия лютеране — 86%

Государственное устройство. Глава гос-ва — король. Законодат. власть: двухпалатный парламент (стортинг). Исполнит. власть — правительство, премьер-министр.

Население. Норвежцы (95%), саами, квенны, финны, шведы. Городское население — 79,9%; плотность, на км² — 13,1; ср. возраст — 40,0. Индекс развития об-ва — 0,94. Грамотность взросл. населения — 99%.

Экономика. ВВП на душу населения — 76 360 \$. Структура занятости, %: с/х — 4, пром-ть — 22, сфера услуг — 74. Потребление энергии на душу населения, кг н.э. — 5896. 1-е место в мире по пр-ву электроэнергии на душу населения. Инфляция потребительских цен — 2,0%. Затраты на здравоохранение (% от ВВП) — 9,1; образование — 7,3. Число автомобилей на 1000 чел. — 472. Экспорт — 150,2 млрд \$. Импорт — 72,0 млрд \$.

Историческая справка. Эпоха викингов (VIII–XI). Объединение страны (конец IX–X). Отсоединение Исландии (1262–64). Датская провинция (1537). По Кильскому договору (1814) перешла к Швеции. Получила независимость (1905). Оккупация Германией (1940–45). Член ООН (1945), НАТО (1949).

ШВЕЦИЯ

КОРОЛЕВСТВО



Площадь 450,0 тыс. кв. км
Население 9 838 тыс. чел.
Столица Стокгольм
Форма правления конституционная монархия
Административное деление 21 лен (округ)
Денежная единица шведская крона
Официальный язык шведский
Религия лютеране — 77%

Государственное устройство. Глава гос-ва — король. Законодат. власть: однопалатный парламент (риксдаг). Исполнит. власть — правительство.

Население. Шведы (87%), финны (2,5%), саамы, выходящие из бывш. Югославии, датчане, норвежцы, греки и др. Городское население — 85,5%; плотность, на км² — 21,9; ср. возраст — 42,0. Индекс развития об-ва — 0,91. Грамотность взрослого населения — 99%.

Экономика. ВВП на душу населения — 49 000 \$. Структура занятости, %: с/х — 2, пром-ть — 24, сфера услуг — 74. Потребление энергии на душу населения, кг н.э. — 5740. Инфляция потребительских цен — 0,0%. Затраты на здравоохранение (% от ВВП) — 9,4; образование — 7,3. Число автомобилей на 1000 чел. — 462. Экспорт — 184,1 млрд \$. Импорт — 133,2 млрд \$.

Историческая справка. Шведские викинги (кон. VIII — нач. XI). Завоевание Финляндии (XI — нач. XIV). Утрата владений в Прибалтике и Карелии (1721). Шведско-Норвежская уния (1813–1905). В Первой и Второй мировых войнах придерживалась нейтралитета. Член ЕС (1995). Член ООН (1946), Северного Совета (1952), СЕ (1995).

ФИНЛЯНДИЯ

РЕСПУБЛИКА



Площадь 338,4 тыс. кв. км
Население 5 472 тыс. чел.
Столица Хельсинки
Форма правления президентско-парламентская республика
Административное деление 7 агентств регионального управления
Денежная единица евро
Официальные языки финский, шведский
Религия лютеране — 89%

Государственное устройство. Глава гос-ва — президент. Законодат. власть: однопалатный парламент. Исполнит. власть — Государственный совет, премьер-министр.

Население. Финны (93%), шведы (6%), саамы. Городское население — 83,9%; плотность, на км² — 16,0; ср. возраст — 42,5. Индекс развития об-ва — 0,88. Грамотность взрослого населения — 99%.

Экономика. ВВП на душу населения — 42 000 \$. Структура занятости, %: с/х — 6, пром-ть — 27, сфера услуг — 67. Потребление энергии на душу населения, кг н.э. — 6518. Инфляция потребительских цен — -0,2%. Затраты на здравоохранение (% от ВВП) — 8,9; образование — 6,8. Число автомобилей на 1000 чел. — 538. Экспорт — 73,5 млрд \$. Импорт — 58,1 млрд \$.

Историческая справка. Племена емь (хяме), сумь (суоми) (I тыс. н.э.). Завоевание шведами (XII). Выборг и ЮЗ Карелии отошли к России (1721). Присоединение к России (1809). Автономия, принятие Декларации о независимости (1917). Советско-финляндская война (1939–40); часть Карельского перешейка и ЮЗ Карелии впереданы СССР. Член ООН (1945), ЕС.

ДАНИЯ

КОРОЛЕВСТВО



Площадь 43,1 тыс. кв. км
Население 5 669 тыс. чел.
Столица Копенгаген
Форма правления конституционная монархия
Административное деление 5 регионов
Денежная единица датская крона
Официальный язык датский
Религия лютеране — 83%

Государственное устройство. Глава гос-ва — королева. Законодат. власть: однопалатный парламент (фолькетинг). Исполнит. власть — правительство, премьер-министр.

Население. Датчане (92%). Городское население — 87,2%; плотность, на км² — 128; ср. возраст — 40,9. Индекс развития об-ва — 0,92. Грамотность взрослого населения — 99%.

Экономика. ВВП на душу населения — 51 400 \$. Структура занятости (%): с/х — 3, промышленность — 26, сфера услуг — 71. Потребление энергии на душу населения, кг н.э. — 3 692. Инфляция потребительских цен — 0,6%. Затраты на здравоохранение (% от ВВП) — 11,2; образование — 8,7. Число автомобилей на 1000 чел. — 390. Экспорт — 108,8 млрд \$. Импорт — 83,8 млрд \$.

Историческая справка. Германские племена (до н.э.). Завоевание данами (V–VI). Образование датского королевства (X). В войнах со Швецией потеряла Сконе и Вост. Норвегию. Дания участвовала в наполеоновских войнах на стороне Франции. Датско-прусская война (сер. XIX в.). Оккупация Германией (1940–45). Член ООН (1945), НАТО (1949), ЕС (1973).



Масштаб 1:8 500 000 (в 1 см 85 км)



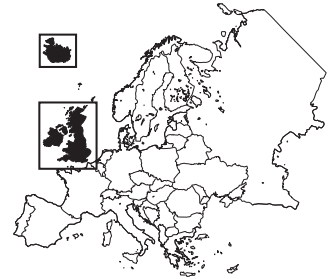
ВЕЛИКОБРИТАНИЯ. ИСЛАНДИЯ. ИРЛАНДИЯ



Природные условия. О. Великобритания, СВ часть о. Ирландия, о-ва Англии, Уайт, Нормандские, Оркнейские, Гебридские, Шетландские и др. расположены в приатлантическом секторе умеренного пояса Европы. Огромное влияние на природу оказывает море. Самые отдаленные пункты отстоят от него на 40–60 км, а в южной части — на 100–120 км. Береговая линия сильно расчленена, с заливами и бухтами, в С части с фьрдами. Рельеф: в Шотландии, Сев. Ирландии, Уэльсе и Сев. Англии средневысотные горы (г. Бен-Невис, 1343 м) и возвышенности с глубоко врезанными речными долинами. На ЮВ Англии плоские низменности с возвышенными плато и грядами. Климат океанический с неустойчивой погодой циклонального типа с сильными ветрами. Ср. Т января 3–7°C, июля 11–17°C. Количество осадков — от 600 до 3 000 мм (в горах). Густая сеть рек, полноводных в течение года (Северн, Темза, Уз, Тис, Тайн, Иден, Туид и др.). В горах много озер (Лох-Ней, Лох-Ломонд, Лох-Несс, глубина до 230 м.). Таежные и смешанные леса (сосна, дуб, береза), широколиственные (дуб, граб, ясень). Распространены лесные и парковые искусственные насаждения. В высокогорье — луга, вересчатники, торфяники.

На о. Ирландия берега низкие с заливами и фьрдами. Рельеф образуют: низменная равнина, окруженная горами Керри (Каррантуилл, 1 041 м), Уиклоу, Донегод, Антрим. Климат умеренный океанический с мягкой зимой, прохладным летом. Ср. Т января 5–8°C, июля 14–16°C. Количество осадков — от 700 до 1 500 мм. Густая речная сеть, главная река — Шаннон, много озер: Лох-Ри, Лох-Моек, Лох-Корриб. Преобладают зеленющие луга круглый год, вересковые и торфяные пустоши, болота. Леса (дуб, ольха, береза) сохранились в горах.

На о. Исландия на СЗ, С и В скалистые берега расчленены многочисленными заливами и фьрдами, на Ю — песчаные, выровненные; преобладают вулканические плато (650–980 м), горные массивы. На острове много активных вулканов (Гекла, Лаки, Аскья и др.) и более 200 гейзеров. Вулкан Хваннадалсхнукюр — 2 119 м. Ледники занимают 11,4% территории (самый обширный ледник — Ватнийскюдль). Много озер. Климат: субарктический морской, с мягкой сырой зимой и прохладным летом, благодаря Гольфстриму. Все лето длится «белые ночи». Ср. Т января –3...–15°C, июля — до 10°C. Количество осадков — от 1 000 до 4 000 мм (на ледниках). Среди растительности преобладают мхи и травы; деревья (березы) занимают 1% площади.

ВЕЛИКОБРИТАНИЯ
КОРОЛЕВСТВО

Площадь 243,8 тыс. кв. км
Население 64 767 тыс. чел.
Столица Лондон

Форма правления конституционная монархия (парламентарная)
Административное деление 4 исторических провинции (Англия, Шотландия, Уэльс, Северная Ирландия)
Денежная единица фунт стерлингов
Официальный язык английский
Религия христиане (в основном англикане и католики) — 72%


Государственное устройство. Глава гос-ва — королева (король). Законодат. власть — двухпалатный парламент (палата общин и палата лордов). Исполнит. власть — совет министров во главе с премьер-министром.

Население. Англичане (80%), шотландцы (15%), уэльсцы (валлийцы), ирландцы, иммигранты из бывшей Британской империи (ок. 5%). Городское население — 79,9%; плотность, на км² — 255; ср. возраст — 40,0. Индекс развития об-ва — 0,91. Грамотность взрослого населения — 99%.

Экономика. ВВП на душу населения — 44 100 \$. Среднегод. прирост реального ВВП — 2,5%. Структура занятости, %: с/х — 1, пром-ть — 25, сфера услуг — 74. Потребление энергии на душу населения, кг н.э. — 3982. Инфляция потребительских цен — 0,1%. Затраты на здравоохранение (% от ВВП) — 9,3; образование — 5,6. Протяженность сети дорог — 394 428 км. Число

автомобилей на 1 000 чел. — 457. Страна с высоким объемом пром. производства — 367 млрд \$ (5-е место в мире). Ведущие отрасли: машиностроение, металлообработка, черная и цветная металлургия, нефтеперерабатывающая, химическая, текстильная. Крупный экспортер промышленной продукции и капитала. Добыча нефти около 100 млн т/год, газа — более 50 млрд м³ в год. С/х самое механизированное и продуктивное в мире. Мощный торговый флот (500 млн т грузов в год). Экспорт — 480,0 млрд \$. Импорт — 617,1 млрд \$.

Историческая справка. Походы в Британию Юлия Цезаря (55–54 гг. до н.э.). Распад на независимые кельтские области (V); завоевание англосаксами, принятие христианства (VII). Объединение в гос-во Англия (IX). Завоевание норманами (1066). Централизованная монархия (XII–XIII); покорение Ирландией (1649–51); присоединение Шотландии (1652). Буржуазная революция (1640–60). Восстания в Ирландии и Шотландии (1688–91). Англошотландская уния (1707) закрепила присоединение Шотландии к Англии. Возникновение (XVIII–XIX) Британской империи (Канада, Индия, Гонконг, Австралия, Новая Зеландия и др.). Англо-американская война (1812–14). Первая (1914) и Вторая мировые войны (1939–45). Образование Содружества между доминионами и колониями (1947). Возглавляет Содружество из 49 гос-в, входивших в состав Британской империи, и 12 владений. Член ЕС, ООН (1945), НАТО (1949).

ИРЛАНДИЯ
РЕСПУБЛИКА

Площадь 70,3 тыс. кв. км
Население 4 610 тыс. чел.
Столица Дублин


Форма правления парламентская республика
Административное деление 26 графств
Денежная единица евро
Официальные языки ирландский и английский
Религия католики — 87%

Государственное устройство. Глава гос-ва — президент. Законодательная власть — двухпалатный Национальный парламент. Исполнительная власть — правительство.

Население. Ирландцы (98%). Городское население — 62,8%; плотность, на км² — 66. Ср. возраст — 34,8. Индекс развития об-ва — 0,92. Грамотность взрослого населения — 99%.

Экономика. ВВП на душу населения — 48 900 \$. Среднегод. прирост реального ВВП — 4,8%. Структура занятости, %: с/х — 7, пром-ть — 29, сфера услуг — 64. Потребление энергии на душу населения, кг н.э. — 3876. Затраты на здравоохранение (% от ВВП) — 9,4; образование — 5,7. Число автомобилей на 1 000 чел. — 359. Экспорт — 121,3 млрд \$. Импорт — 81,4 млрд \$.

Историческая справка. Кельтские племена (IV до н.э.). Вторжение норманнов и англов (VIII). Присоединение к Англии (1541). Национально-освободительная война (1919–21). Статус доминиона (1921). Независимое гос-во Эйре (1937). Ирландская республика (1949). Член ЕС (1949), ООН (1955), ЕС (1973).

ИСЛАНДИЯ
РЕСПУБЛИКА

Площадь 103 тыс. кв. км
Население 329,1 тыс. чел.
Столица Рейкьявик

Форма правления парламентская республика
Административное деление 8 регионов
Денежная единица исландская крона
Официальный язык исландский
Религия лютеране — 82%

Государственное устройство. Глава гос-ва — президент. Законодательная власть — однопалатный парламент (альтинг). Исполнит. власть — правительство, премьер-министр.

Население. Исландцы (94%). Городское население — 93,9%; плотность, на км² — 3,0.

Экономика. ВВП на душу населения — 51 000 \$. Ведущие отрасли: рыбная пром-ть — 80% экспорта; мясо-шерстное овцеводство и молочное животноводство; 6,4% электроэнергии производится на геотермальных станциях. Экспорт — 4,6 млрд \$. Импорт — 4,5 млрд \$.

Историческая справка. С 1262–64 гг. подчинена Норвегии, с 1380 г. — Дании. Независимая республика (1944). Соглашение об обороне между Исландией и США (1951); создание военной базы США (Кеблавик). Объяснение о «безъядерной зоне» (1985). С середины XX в. ведется вопрос о границах рыболовной зоны. В 1990-х гг. Исландия оспаривала право судов Норвегии, Дании и Канады вести промысел рыбы на исландском шельфе. Член ООН (1946), НАТО (1949).