






Условные обозначения

НАСЕЛЁННЫЕ ПУНКТЫ

на картах мира

- Шанхай**  более 5 млн жителей
- Наньчан**  от 2,5 млн до 5 млн жителей
- Кёльн**  от 1 млн до 2,5 млн жителей
- Турку**  от 100 тыс. до 1 млн жителей
- Веймар**  менее 100 тыс. жителей

СТОКГОЛЬМ Столицы государств

ГРАНИЦЫ

- государственные
- административных единиц государств
- - - - Демаркационная линия между КНДР и Республикой Корея, между Индией и Пакистаном в Кашмире (северная часть Кашмира находится под контролем Пакистана)






Подчерками названий выделены:

- центры административных единиц государств
- ~~~~~ центры зависимых территорий и территорий с особым статусом

Красным цветом выделены:

- ФРАНЦИЯ** названия государств
- БАВАРИЯ** названия административных единиц государств
- Гуам**
(США) названия зависимых территорий и территорий с особым статусом

на картах Российской Федерации

-  более 1 млн жителей
-  от 500 тыс. до 1 млн жителей
-  от 100 тыс. до 500 тыс. жителей
-  от 10 тыс. до 100 тыс. жителей
-  менее 10 тыс. жителей

МОСКВА Столицы государств



Новосибирск Столицы и центры субъектов Российской Федерации

Сызрань Прочие населённые пункты

ПУТИ СООБЩЕНИЯ

- Железные дороги
- Морские железнодорожные паромные переправы
- Автомобильные дороги
- ++++++ Каналы судоходные

ДРУГИЕ ОБЪЕКТЫ

-  Реки и озёра
-  Реки и озёра пересыхающие
- 7495 -430 Отметки высот, урезов воды в метрах над уровнем моря
- 5803 Отметки глубин
- Памир* Названия орографических объектов и географических областей
- САХАРА** Названия пустынь
- ПРОВАНС* Названия исторических областей
- ⚡ Мачу-Пикчу Развалины древнего города

Примечание. Административные единицы, одноименные с названиями их центров, на картах атласа не подписаны

2 МИР

ПОЛИТИЧЕСКАЯ КАРТА





на карте обозначены:

27 Ливан	34 Сингапур	40 Буркина-Фасо	45 Эритрея	51 Гватемала	57 Панама	62 Антигуа и Барбуда
28 Израиль	35 Гамбия	41 Гана	46 Джибути	52 Белиз	58 Ямайка	63 Сент-Люсия
29 Иордания	36 Гвинея-Бисау	42 Того	47 Руанда	53 Гондурас	59 Гаити	64 Сент-Винсент и Гренадины
30 Кувейт	37 Северная Лиония	43 Бенин	48 Бурundi	54 Сальвадор	60 Доминиканская Республика	65 Гайана
31 Бахрейн	38 Либерия	44 Сан-Томе и Принсипи	49 Эсватини	55 Никарагуа	61 Сент-Китс и Невис	66 Суринам
32 Катар	39 Кот-д'Ивуар		50 Лесото	56 Коста-Рика		

Масштаб 1:175 000 000

4 РОССИЯ

РОССИЙСКАЯ ФЕДЕРАЦИЯ



Российская Федерация — Россия есть демократическое федеративное правовое государство с республиканской формой правления. Наименования Российской Федерации и Россия равнозначны.
 (Конституция Российской Федерации, статья 1)



Российская Федерация состоит из республик, краев, областей, городов федерального значения, автономной области, автономных округов — равноправных субъектов Российской Федерации.
 (Конституция Российской Федерации, статья 5)

- МОСКВА Столица Российской Федерации
 - Саратов Столицы и центры субъектов Российской Федерации
 - Воркута Прочие населённые пункты
 - БАРШАВА Столицы зарубежных государств
- ГРАНИЦЫ**
 ■■■ государственные
 субъектов Российской Федерации

Границы Российской Федерации отражены в соответствии с Федеральными конституционными законами от 04.10.2022 (№ 5-ФКЗ, № 6-ФКЗ, № 7-ФКЗ, № 8-ФКЗ) о принятии в Российскую Федерацию и образовании в составе Российской Федерации новых субъектов: Донецкой Народной Республики, Луганской Народной Республики, Запорожской области и Херсонской области.



Цифрами на карте обозначены:

- | | | |
|----------------------------------|------------------------------------|----------------------------------------|
| 1 Республика Карелия | 8 Республика Мордовия | 16 Республика Северная Осетия — Алания |
| 2 Ленинградская область | 9 Республика Татарстан (Татарстан) | 17 Республика Ингушетия |
| 3 Новгородская область | 10 Краснодарский край | 18 Чеченская Республика |
| 4 Удмуртская область | 11 Ставропольский край | 19 Республика Дагестан |
| 5 Республика Марий Эл | 12 Республика Калмыкия | 20 Республика Крым |
| 6 Нижегородская область | 13 Республика Адыгья (Адыгея) | 21 Запорожская область |
| 7 Чувашская Республика — Чувашия | 14 Карачаево-Черкесская Республика | 22 Кемеровская область — Кузбасс |
| | 15 Кабардино-Балкарская Республика | 23 Еврейская автономная область |
| | | I Чехия |
| | | II Венгрия |
| | | III Молдавия |
| | | IV Абхазия |
| | | V Южная Осетия |
| | | VI Армения |
| | | VII Азербайджан |
| | | VIII Ирак |

Примечание. Названия областей, одноименные с их центрами, на карте не подписаны.
Федеративное устройство Российской Федерации дано по состоянию на март 2026 г.



Масштаб 1:15 000 000

