

АТЛАС МИРА

МАКСИМАЛЬНО ПОДРОБНАЯ ИНФОРМАЦИЯ

**Издание 7-е,
исправленное и дополненное**

АСТ
Астрель
Дизайн. Информация. Картография
Москва

СОДЕРЖАНИЕ

Условные обозначения и сокращения	2	АФРИКА	60
Физическая карта мира	4		
Политическая карта мира	6	АМЕРИКА	
		Северная Америка	76
ЕВРОПА		Южная Америка	86
Зарубежная Европа	8		
РОССИЙСКАЯ ФЕДЕРАЦИЯ	30	АВСТРАЛИЯ И ОКЕАНИЯ	92
АЗИЯ		АРКТИКА, АНТАРКТИКА	95
Зарубежная Азия	40		

УДК 912(100)
ББК 26.89(0)я6
А92

Руководители проекта: *А. Н. Бушнев, А. П. Притворов*
Автор текстов и составитель: *М. В. Юрвева*
Ответственный редактор: *И. С. Ушакова*
Редактор: *М. В. Юрвева*
Дизайн и разработка макета: *Б. Аразян, А. Игитханян*
Компьютерная картография *И. С. Ушакова*
Картографы: *О. В. Калинина,*
О. В. Алексеева, О. А. Смагина

Издание не содержит возрастных ограничений,
предусмотренных Федеральным законом № 436-ФЗ
«О защите детей от информации, причиняющей вред их здоровью и развитию»

Общероссийский классификатор продукции
ОК-005-93, том 2; 954010 — картографические издания

Подписано в печать 21.01.2015 г. Формат 60x84/8. Усл. печ. л. 12,00
Бумага мелованная. Печать офсетная. Тираж 4000 экз. Заказ №

ООО «Издательство АСТ»
129085, г. Москва, Звездный бульвар, д. 21, стр. 3, ком. 5

ООО «Издательство Астрель»
129085, г. Москва, пр-д Ольминского, д. 3а








ИПЦ «Дизайн. Информация. Картография»
111123, г. Москва, шоссе Энтузиастов, д. 21

ISBN 978-5-17-089438-3 (ООО «Издательство АСТ»)
ISBN 978-5-271-33634-8 («Издательство Астрель»)
ISBN 978-5-287-00443-9 (ИПЦ «Дизайн. Информация. Картография»)









© Роскартография
© ИПЦ «Дизайн. Информация. Картография»
© ООО «Издательство Астрель»

УСЛОВНЫЕ ОБОЗНАЧЕНИЯ






НАСЕЛЕННЫЕ ПУНКТЫ

-  более 5 000 000 жителей
-  от 2 500 000 до 5 000 000 жителей
-  от 1 000 000 до 2 500 000 жителей
-  от 100 000 до 1 000 000 жителей
-  менее 100 000 жителей
-  **ПАРИЖ** столицы государств
-  Сарагоса центры административных единиц государств
-  ГИБРАЛТАР центры владений и территорий с особым статусом




Условные обозначения для карт России

-  более 1 000 000 жителей
-  от 500 000 до 1 000 000 жителей
-  от 100 000 до 500 000 жителей
-  от 50 000 до 100 000 жителей
-  от 10 000 до 50 000 жителей
-  менее 10 000 жителей
-   Столицы и центры субъектов Российской Федерации
- ФРАНЦИЯ** названия государств
- БАВАРИЯ** названия административных единиц











ПУТИ СООБЩЕНИЯ

-  Железные дороги
-  Автомобильные дороги
-  Паромы
-  Морские порты
-  Аэропорты









ГРАНИЦЫ

-  государственные
-  полярных владений Российской Федерации
-  административных единиц государств

ГИДРОГРАФИЯ И РЕЛЬЕФ

-  Реки и озера
-  Реки и озера пересыхающие
-  Каналы судоходные
-  Болота
-  Солончаки
-  Горизонтали
-  7495 Отметки высот
-  * Влк. Руис Действующие вулканы
-  1871 Перевалы
-  Сухие русла рек (вади)

ПРОЧИЕ ОБЪЕКТЫ

-  Пески
-  Лавовые поля
-  Коралловые рифы
-  Теплые течения
-  Холодные течения
-  Нефтепроводы
-  *Памир* Названия орографических объектов и географических областей
-  ПРОВАНС Названия исторических областей

СПИСОК СОКРАЩЕНИЙ В ТЕКСТЕ

барр. — баррель	коэф. — коэффициент	с/х — сельское хозяйство
В — восток	куб. — кубический	сев. — северный
ВВП — валовой внутренний продукт	л — литр	сер. — середина
взросл. — взрослый	мес. — месяц	ср. — средний
вост. — восточный	млн — миллион	ср. Т — средняя температура
вулк. — вулкан	млрд — миллиард	среднегод. — среднегодовой
гос-во — государство	н.э. — нефтяной эквивалент	сут. — сутки
гр. — группа	об-во — общество	т — тонна
до н.э. — до нашей эры	о. — остров	тыс. — тысяча
(н.э. — нашей эры)	о-ва — острова	хоз-во — хозяйство
З — запад	п-в — полуостров	хр. — хребет
законодат. — законодательная	п-ва — полуострова	чел. — человек
зап. — западный	пр-во — производство	Ю — юг
исполнит. — исполнительная	пром-ть — промышленность	юж. — южный
кв. — квадратный	промышл. — промышленный	\$ — доллар
км — километр	р-ны — районы	
кол-во — количество	С — север	

ЕС — Европейский союз (European Union, EU)

МВФ — Международный валютный фонд (International Monetary Fund, IMF)

НАТО — Организация Североатлантического договора (North Atlantic Treaty Organization, NATO)

ОАГ — Организация американских государств (Organization of American States, OAS)

ОАЕ — Организация африканского единства (Organization of African Unity, OAU)

ООН — Организация Объединенных Наций (United Nations Organization, UNO)

СЕ — Совет Европы (Council of Europe, CE)

СНГ — Содружество Независимых Государств

ФИЗИЧЕСКАЯ КАРТА МИРА





ПОЛИТИЧЕСКАЯ КАРТА МИРА



Цифры на карте обозначены государства:

Америка		Европа	
1	Белиз	6	Эстония
2	Сальвадор	7	Латвия
3	Коста-Рика	8	Литва
4	Гаити	9	Дания
5	Сент-Люсия	10	Нидерланды
		11	Бельгия
		12	Люксембург
		13	Швейцария
		14	Андорра
		15	Монако
		16	Лихтенштейн
		17	Чехия
		18	Словакия
		19	Словения
		20	Хорватия
		21	Сан-Марино
		22	Ватикан
		23	Босния и Герцеговина
		24	Сербия
		25	Черногория
		26	Македония
		27	Албания
		28	Молдова
		29	Абхазия
		30	Юж. Осетия
		31	Грузия
		32	Азербайджан
		33	Армения
		34	Ливан
		35	Израиль
		36	Иордания
		37	Палестинские территории (Западный берег реки Иордан и сектор Газа) ¹
		38	Кувейт
		39	Бахрейн
		40	Катар
		41	Объединенные Арабские Эмираты
		42	Оман
		43	Бутан
		44	Малайзия
		45	Бруней
		46	Восточный Тимор
		47	Гамбия
		48	Гвинея-Бисау
		49	Сьерра-Леоне
		50	Буркина Фасо
		51	Джибути
		52	Экваториальная Гвинея
		53	Руанда
		54	Бурунди
		55	Малави
		56	Свазиленд
		57	Лесото





- Населенные пункты
- Уфа более 1 млн жителей
- Чита от 100 тыс. до 1 млн жителей
- Тура менее 100 тыс. жителей
- Границы
- государственные
- полярных владений
- Российской Федерации
- демаркационная линия между КНДР и Республикой Корея, между Индией и Пакистаном в Кашмире (северная часть Кашмира находится под контролем Пакистана)
- Города — центры крупнейших международных организаций
- Подчерком названий выделены: столицы государств
- центры владений и территорий с особым статусом
- Подписи государств и территорий: государства
- ПОЛЬША
- Гвинея (Фр.)
- Зап. Сахара² территории с особым статусом

Примечания:

1. Палестинские территории (Западный берег реки Иордан и сектор Газа) оккупированы Израилем в 1967 г. В настоящее время в рамках мирного урегулирования на Ближнем Востоке идет процесс формирования палестинского самоуправления.
2. Будущее Западной Сахары подлежит урегулированию согласно соответствующим решениям ООН.
3. Фолклендские (Мальвинские) острова — спорная между Аргентиной и Великобританией территория; фактически является владением Великобритании с центром Порт-Стэнли.
4. Британская Территория в Индийском Океане (архипелаг Чагос) создана вопреки решениям Генеральной Ассамблеи ООН.
5. Международно-правовой режим Антарктиды и других территорий, расположенных южнее 60° южной широты, регулируется Договором об Антарктике от 1 декабря 1959 г.

Масштаб 1:80 000 000 (в 1 см 800 км)



ПРИРОДНЫЕ УСЛОВИЯ. Территория занимает Скандинавский п-ов, арх. Шпицберген, о-ва Медвежий, Ян-Майен. Значительную часть занимает Скандинавские горы (г. Галлахёпигген, 2469 м, г. Кебнекайсе, 2111). На Ю высокие плоскогорья (фьельды — Ютунхеймен, Темарк, Норланд и др.), всхолмленные равнины. Побережье изрезано глубокими фьордами (Согне, Хардангер, Нур и др.). Климат на С субарктический, на Ю умеренный, переходный от морского к континентальному. Ср. Т января: 0—2°C, на Ю на фьельдах -12—(-14)°C, июля — от 6 до 17°C. На побережье и в горах выпадает до 2000—3000 мм осадков в год, на В и на равнинах — до 800 мм. Площадь покровных ледников до 5000 км². Реки образуют озера и водопады. Главные реки: Гломма, Каликс-Эльв, Шеллефте-Эльв, Ули-Эльв, Ауле-Эльв, Турне-Эльв. На севере сосново-еловые леса, на юге смешанные, широколиственные. В пределах Фенноскандии, на Ааландских о-вах берега низменные, с бухтами и шхерами. Рельеф: преобладают холмисто-моренные равнины, возвышенности Суоменселькя и Салпаусселькя. На СЗ Скандинавского нагорья г. Хаалятиунтури, 1365 м. Климат умеренный, переходный от морского к континентальному. Ср. Т января от -3 до -14°C, июля от 14 до 17°C. Ср. количество осадков — до 400 на С, до 700 мм на ЮЗ. Густая речная сеть с порогами и водопадами. Лесотундра, таежные (76%) и смешанные леса. Дания расположена на п-ове Ютландия и на 406 о-вах (Вендсуссель-Ти, Шелланн, Фюн, Зеландия, Лоланд, Фальстер, Борнхольм). Рельеф: низменные равнины, главная водораздельная гряда (холм Индиг-Сковхой, 173 м). Климат умеренный, морской с мягкой зимой, прохладным летом. Ср. Т января около 0°C, июля 15—16°C. Ср. количество осадков — 700 мм. Небольшие озера и реки (наиболее протяженная — р. Гудено). Буковые и дубовые рощи, посадки сосны, ели.



НОРВЕГИЯ КОРОЛЕВСТВО



Площадь 385,2 тыс. кв. км
Население 5 064 тыс. чел.
Столица Осло

Форма правления конституционная монархия
Административное деление 19 фьолке (губерний)
Денежная единица норвежская крона
Официальный язык норвежский
Религия лютеране — 86%

Государственное устройство. Глава гос-ва — король. Законодат. власть: двухпалатный парламент (стортинг). Исполнит. власть — правительство, премьер-министр.
Население. Норвежцы (95%), саами, квенны, финны, шведы. Городское население — 73%; плотность, на км² — 13,9; ср. возраст — 37,2. Индекс развития об-ва — 0,95. Грамотность взрослого населения — 99%.
Экономика. ВВП на душу населения — 54 950 \$. Структура занятости, %: с/х — 4, пром-ть — 22, сфера услуг — 74. Потребление энергии на душу населения, кг н.э. — 5896. Инфляция потребительских цен — 1,4%. Затраты на здравоохранение (% от ВВП) — 9,7; образование — 7,3. Число автомобилей на 1000 чел. — 411. 1-е место в мире по пр-ву электроэнергии на душу населения. Экспорт — 160 млрд \$. Импорт — 92,6 млрд \$.
Историческая справка. Эпоха викингов (VIII—XI). Объединение страны (конец IX—X). Отсоединение Исландии (1262—64). Датская провинция (1537). По Кильскому договору (1814) перешла к Швеции. Получила независимость (1905). Оккупация Германией (1940—45). Член ООН (1945), НАТО (1949).

ШВЕЦИЯ КОРОЛЕВСТВО



Площадь 450,0 тыс. кв. км
Население 9 700 тыс. чел.
Столица Стокгольм

Форма правления конституционная монархия
Административное деление 21 лен (округ)
Денежная единица шведская крона
Официальный язык шведский
Религия лютеране — 77%

Государственное устройство. Глава гос-ва — король. Законодат. власть: однопалатный парламент (риксдаг). Исполнит. власть — правительство.
Население. Шведы (87%), финны (2,5%), саамы, выходцы из бывш. Югославии, датчане, норвежцы, греки и др. Городское население — 83%; плотность, на км² — 19,6; ср. возраст — 39,6. Индекс развития об-ва — 0,92. Грамотность взрослого населения — 99%.
Экономика. ВВП на душу населения — 41 190 \$. Структура занятости, %: с/х — 2, пром-ть — 24, сфера услуг — 74. Потребление энергии на душу населения, кг н.э. — 5740. Инфляция потребительских цен — 2,5%. Затраты на здравоохранение (% от ВВП) — 9,9; образование — 7,3. Число автомобилей на 1000 чел. — 450. Экспорт — 204 млрд \$. Импорт — 187,4 млрд \$.
Историческая справка. Шведские викинги (кон. VIII — нач. XI). Завоевание Финляндии (XI — нач. XIV). Утрата владений в Прибалтике и Карелии (1721). Шведско-Норвежская уния (1813—1905). В Первой и Второй мировых войнах придерживалась нейтралитета. Член ЕС (1995). Член ООН (1946). Северного Совета (1952), СЕ (1995).

ФИНЛЯНДИЯ РЕСПУБЛИКА



Площадь 338,0 тыс. кв. км
Население 5 450 тыс. чел.
Столица Хельсинки

Форма правления президентско-парламентская республика
Административное деление 19 областей
Денежная единица евро
Официальные языки финский, шведский
Религия лютеране — 89%

Государственное устройство. Глава гос-ва — президент. Законодат. власть: однопалатный парламент. Исполнит. власть — Государственный совет, премьер-министр.
Население. Финны (93%), шведы (6%), саамы. Городское население — 83%; плотность, на км² — 15,4; ср. возраст — 39,4. Индекс развития об-ва — 0,89. Грамотность взрослого населения — 99%.
Экономика. ВВП на душу населения — 35 620 \$. Структура занятости, %: с/х — 6, пром-ть — 27, сфера услуг — 67. Потребление энергии на душу населения, кг н.э. — 6518. Инфляция потребительских цен — 3,3%. Затраты на здравоохранение (% от ВВП) — 11,7; образование — 6,8. Число автомобилей на 1000 чел. — 403. Экспорт — 85,4 млрд \$. Импорт — 80,8 млрд \$.
Историческая справка. Племена емь (хяме), сумь (суоми) (I тыс. н.э.). Завоевание шведами (XII). Выборг и ЮЗ Карелии отошли к России (1721). Присоединение к России (1809). Автономия, принятие Декларации о независимости (1917). Советско-финляндская война (1939—40); часть Карельского перешейка и ЮЗ Карелии переданы СССР. Член ООН (1945), ЕС.

ДАНИЯ КОРОЛЕВСТВО



Площадь 43,1 тыс. кв. км
Население 5 587 тыс. чел.
Столица Копенгаген

Форма правления конституционная монархия
Административное деление 5 регионов
Денежная единица датская крона
Официальный язык датский
Религия лютеране — 83%

Государственное устройство. Глава гос-ва — королева. Законодат. власть: однопалатный парламент (фолькетинг). Исполнит. власть — правительство, премьер-министр.
Население. Датчане (92%). Городское население — 85%; плотность, на км² — 123; ср. возраст — 38,7. Индекс развития об-ва — 0,90. Грамотность взрослого населения — 99%.
Экономика. ВВП на душу населения — 37 900 \$. Структура занятости (%): с/х — 3, промышленность — 26, сфера услуг — 71. Потребление энергии на душу населения, кг н.э. — 3692. Инфляция потребительских цен — 2,8%. Затраты на здравоохранение (% от ВВП) — 7,0; образование — 8,7. Число автомобилей на 1000 чел. — 403. Экспорт — 112,4 млрд \$. Импорт — 100,4 млрд \$.
Историческая справка. Германские племена (до н.э.). Завоевание данами (V—VI). Образование датского королевства (X). В войнах со Швецией потеряла Сконе и Вост. Норвегию. Дания участвовала в наполеоновских войнах на стороне Франции. Датско-прусская война (сер. XIX в.). Оккупация Германией (1940—45). Член ООН (1945), НАТО (1949), ЕС (1973).



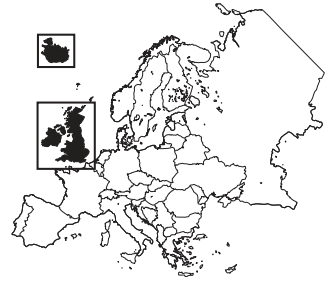
Масштаб 1:8 500 000 (в 1 см 85 км)



ВЕЛИКОБРИТАНИЯ. ИСЛАНДИЯ. ИРЛАНДИЯ



Природные условия. О. Великобритания, СВ часть о. Ирландия, о-ва Англии, Уайт, Нормандские, Оркнейские, Гебридские, Шетландские и др. расположены в приатлантическом секторе умеренного пояса Европы. Огромное влияние на природу оказывает море. Самые отдаленные пункты отстоят от него на 40—60 км, а в южной части — на 100—120 км. Береговая линия сильно расчленена, с заливами и бухтами, в С части с фьордами. Рельеф: в Шотландии, Сев. Ирландии, Уэльсе и Сев. Англии средневысотные горы (г. Бен-Невис, 1343 м) и возвышенности с глубоко врезынными речными долинами. На ЮВ Англии плоские низменности с возвышенными плато и грядами. Климат океанический с неустойчивой погодой циклонального типа с сильными ветрами. Ср. Т января 3—7°C, июля 11—17°C. Количество осадков — от 600 до 3000 мм (в горах). Густая сеть рек, полноводных в течение года (Северн, Темза, Уз, Тис, Тайн, Иден, Туид и др.). В горах много озер (Лох-Ней, Лох-Ломонд, Лох-Несс, глубина до 230 м.). Таежные и смешанные леса (сосна, дуб, береза), широколиственные (дуб, граб, ясень). Распространены лесные и парковые искусственные насаждения. В высокогорье — луга, вересчатники, торфяники. На о. Ирландия берега низкие с заливами и фьордами. Рельеф образуют: низменная равнина, окруженная горами Керри (Каррантуилл, 1041 м), Уиклоу, Донегод, Антрим. Климат умеренный океанический с мягкой зимой, прохладным летом. Ср. Т января 5—8°C, июля 14—16°C. Количество осадков — от 700 до 1500 мм. Густая речная сеть, главная река — Шаннон, много озер: Лох-Ри, Лох-Моек, Лох-Корриб. Преобладают зеленеющие луга круглый год, вересковые и торфяные пустоши, болота. Леса (дуб, ольха, береза) сохранились в горах. На о. Ирландия на СЗ, С и В скалистые берега расчленены многочисленными заливами и фьордами, на Ю — песчаные, выровненные; преобладают вулканические плато (650—980 м), горные массивы. На острове много активных вулканов (Гекла, Лаки, Аския и др.) и более 200 гейзеров. Вулкан Хваннадалсхнукюр — 2119 м. Ледники занимают 11,4% территории (самый обширный ледник — Ватнийскюль). Много озер. Климат: субарктический морской, с мягкой сырой зимой и прохладным летом, благодаря Гольфстриму. Все лето делятся «белые ночи». Ср. Т января —3.—15°C, июля — до 10°C. Количество осадков — от 1000 до 4000 мм (на ледниках). Среди растительности преобладают мхи и травы; деревья (березы) занимают 1% площади.

ВЕЛИКОБРИТАНИЯ
КОРОЛЕВСТВО

Площадь 244,9 тыс. кв. км
Население 63 396 тыс. чел.
Столица Лондон

Форма правления конституционная монархия (парламентарная)
Административное деление 4 исторических провинции (Англия, Шотландия, Уэльс, Северная Ирландия)
Денежная единица фунт стерлингов
Официальный язык английский
Религия христиане (в основном англикане и католики) — 72%


Государственное устройство. Глава гос-ва — королева (король). Законодат. власть — двухпалатный парламент (палата общин и палата лордов). Исполнит. власть — совет министров во главе с премьер-министром.

Население. Англикане (80%), шотландцы (15%), уэльсцы (валлийцы), ирландцы, иммигранты из бывшей Британской империи (ок. 5%). Городское население — 89,5%; плотность, на км² — 246,1; ср. возраст — 37,7. Индекс развития об-ва — 0,87. Грамотность взросл. населения — 99%.

Экономика. ВВП на душу населения — 37 300 \$. Среднегод. прирост реального ВВП — 2,8%. Структура занятости, %: с/х — 1, пром-ть — 25, сфера услуг — 74. Потребление энергии на душу населения, кг н.э. — 3982. Инфляция потребительских цен — 4,5%. Затраты на здравоохранение (% от ВВП) — 9,3; образование — 5,6.

Протяженность сети дорог — 371 913 км (12-е место в мире). Число автомобилей на 1000 чел. — 384. Страна с высоким объемом пром. производства — 367 млрд \$ (5-е место в мире). Ведущие отрасли: машиностроение, металлообработка, черная и цветная металлургия, нефтеперерабатывающая, химическая, текстильная. Крупный экспортер промышленной продукции и капитала. Добыча нефти около 100 млн т/год, газа — более 50 млрд м³ в год. С/х самое механизированное и продуктивное в мире. Мощный торговый флот (500 млн т грузов в год). Экспорт — 495,4 млрд \$. Импорт — 330,2 млрд \$.

Историческая справка. Походы в Британию Юлия Цезаря (55—54 гг. до н.э.). Распад на независимые кельтские области (V); завоевание англосаксами, принятие христианства (VII). Объединение в гос-во Англия (IX). Завоевание норманами (1066). Централизованная монархия (XII—XIII); покорение Ирландией (1649—51); присоединение Шотландии (1652). Буржуазная революция (1640—60). Восстания в Ирландии и Шотландии (1688—91). Англо-шотландская уния (1707) закрепила присоединение Шотландии к Англии. Возникновение (XVIII—XIX) Британской империи (Канада, Индия, Гонконг, Австралия, Новая Зеландия и др.). Англо-американская война (1812—14). Первая (1914) и Вторая мировые войны (1939—45). Образование Содружества между доминионами и колониями (1947). Возглавляет Содружество из 49 гос-в, входивших в состав Британской империи, и 12 владений. Член ЕС, ООН (1945), НАТО (1949).

ИРЛАНДИЯ
РЕСПУБЛИКА

Площадь 70,3 тыс. кв. км
Население 4 581 тыс. чел.
Столица Дублин


Форма правления парламентская республика
Административное деление 26 графств
Денежная единица евро
Официальные языки ирландский и английский
Религия католики — 87%

Государственное устройство. Глава гос-ва — президент. Законодат. власть — двухпалатный Национальный парламент. Исполнит. власть — правительство.

Население. Ирландцы (98%). Городское население — 57%; плотность, на км² — 55,5; ср. возраст — 31,9. Индекс развития об-ва — 0,92. Грамотность взросл. населения — 99%.

Экономика. ВВП на душу населения — 39 530 \$. Среднегод. прирост реального ВВП — 7,7%. Структура занятости, %: с/х — 7, пром-ть — 29, сфера услуг — 64. Потребление энергии на душу населения, кг н.э. — 3876. Затраты на здравоохранение (% от ВВП) — 7,6; образование — 6,5. Число автомобилей на 1000 чел. — 349. Экспорт — 124,3 млрд \$. Импорт — 71,3 млрд \$.

Историческая справка. Кельтские племена (IV до н.э.). Вторжение норманов и англонов (VIII). Присоединение к Англии (1541). Национально-освободительная война (1919—21). Статус доминиона (1921). Независимое гос-во Эйре (1937). Ирландская республика (1949). Член СЕ (1949), ООН (1955), ЕС (1973).

ИСЛАНДИЯ
РЕСПУБЛИКА

Площадь 103,0 тыс. кв. км
Население 321,8 тыс. чел.
Столица Рейкьявик

Форма правления парламентская республика
Административное деление 8 регионов
Денежная единица исландская крона
Официальный язык исландский
Религия лютеране — 82%

Государственное устройство. Глава гос-ва — президент. Законодат. власть — однопалатный парламент (альтинг). Исполнит. власть — правительство, премьер-министр.

Население. Исландцы (94%). Городское население (80%); плотность, на км² — 2,7.

Экономика. ВВП на душу населения — 41 000 \$. Ведущие отрасли: рыбная пром-ть — 80% экспорта; мясошерстное овцеводство и молочное животноводство; 6,4% электроэнергии производится на геотермальных станциях. Экспорт — 5,3 млрд \$. Импорт — 4,5 млрд \$.

Историческая справка. С 1262—64 гг. подчинена Норвегии, с 1380 г. — Дании. Независимая республика (1944). Соглашение об обороне между Исландией и США (1951); создание военной базы США (Кеблавик). Объявление о «безъядерной зоне» (1985). С середины XX в. ведется вопрос о границах рыболовной зоны. В 1990-х гг. Исландия оспаривала право судов Норвегии, Дании и Канады вести промысел рыбы на исландском шельфе. Член ООН (1946), НАТО (1949).