



# ДУША РОССИИ SOUL of RUSSIA

100  
INCREDIBLE  
PLACES TO VISIT  
IN RUSSIA

100  
НЕЗАБЫВАЕМЫХ МЕСТ,  
КОТОРЫЕ НУЖНО  
ПОСЕТИТЬ





# Содержание

ВВЕДЕНИЕ.....	8	Парк «Кудыкина гора» .....	51
ИСТОРИЧЕСКИЕ ОБЪЕКТЫ .....	10	Казанский кремль .....	52
«Город мертвых» в Даргавсе .....	12	Знаменский кафедральный собор в Курске .....	54
Аул Гамсутль .....	14	Софийский кафедральный собор .....	55
Красная площадь .....	16	Золотая обитель Будды Шакьямуни.....	56
Пушкиногорские усадьбы.....	17	Староладожская крепость .....	58
Дербентская крепость.....	18	Царское Село .....	60
Храм Тхаба-Ерды .....	20	Воронцовский дворец .....	62
Кривандинский комплекс .....	21	Иоанно-Богословский монастырь.....	64
Столбы выветривания Маньпупунёр .....	22	Свято-Успенский Святогорский монастырь .....	66
Городище Старая Рязань.....	24	Ясная Поляна .....	67
Музей «Новый Иерусалим» .....	26	Александровская слобода .....	68
Аркаим .....	27	Усадьба Асеевых.....	70
Атомный ледокол «Ленин».....	28	Терем Асташово .....	72
Город викингов Сваргас.....	30	Церковь Покрова на Нерли.....	76
Крейсер «Аврора».....	32	Церковь Вознесения Господня в Коломенском .....	77
Ботик Петра I.....	33	Государственный универсальный магазин (ГУМ) .....	78
АРХИТЕКТУРНОЕ БОГАТСТВО .....	34	Храм Христа Спасителя .....	80
Соловецкий монастырь .....	36	Свято-Троицкая Сергиева лавра.....	81
Холковский пещерный монастырь.....	38	Троицкий собор .....	82
Шоанинский храм.....	39	Грозный-Сити .....	84
Иволгинский дацан.....	40	Дом Зингера .....	85
Храм всех религий .....	42	Омская крепость .....	86
Кенигсбергский собор .....	46	Сабуровская крепость.....	88
Церковь Воскрешения Лазаря на острове Кижи .....	48	Парк «Цветник».....	90
Усадьба Деда Мороза .....	50		

Олимпийский парк и Роза Хутор.....	92	«Танцующий лес» .....	140
Воробьевы горы .....	94	Вулкан Ключевская Сопка .....	142
Замок Гарибальди .....	96	Гора Левитана .....	144
Исаакиевский собор .....	98	Золотая Долина .....	145
Лахта-центр .....	102	Гора Воттоваара .....	146
Храм на Крови.....	104	Карьер Рускеала.....	148
<b>ЧУДЕСА ПРИРОДЫ .....</b>	<b>106</b>	Гора Эльбрус.....	150
Урочище Че-Чкыш .....	108	Красноярские Столбы .....	154
Водопады ручья Большой Руфабго .....	110	Тальниковый водопад.....	156
Тавдинские пещеры .....	112	Парк «Монрепо».....	158
Голубые озера Аската.....	114	Национальный парк «Марий Чодра» .....	160
Земля Франца-Иосифа .....	115	Чарские пески .....	162
Айский фонтан.....	116	Кунгурская ледяная пещера.....	163
Заповедник «Шульган-Таш».....	118	Озеро Байкал.....	164
Баргузинский заповедник .....	120	Приокско-Террасный заповедник .....	168
Куршская коса.....	122	Мыс Фиолент.....	170
Бархан Сарыкум.....	124	Шарташские каменные палатки .....	172
Большая Азишская пещера.....	125	Остров Врангеля .....	174
Водопад Большой Янискенгас .....	126	Воронинский заповедник.....	176
Озеро Джека Лондона .....	128	Нихалоевские водопады .....	178
Таловские чаши.....	129	Озеро Кезенойам .....	180
Озеро Эльтон.....	130	Алмазный карьер «Мир».....	182
Вологодский музей-заповедник .....	132	Парк «Буйская стрелка».....	183
Национальный парк «Орловское Полесье» .....	133	Ленские столбы .....	184
Дивногорье.....	134	Озеро Провал .....	186
Парк «Зарядье».....	136	<b>ЗАКЛЮЧЕНИЕ .....</b>	<b>188</b>
Уссурийский заповедник .....	137		
Соборная гора в Плесе .....	138		

# Contents

INTRODUCTION .....	9	Father Frost's Estate .....	50
HISTORICAL SITES .....	11	Kudykina Gora Park .....	51
City of the Dead in Dargavs .....	12	Kazan Kremlin .....	52
The Village of Gamsutl .....	14	Znamensky Cathedral in Kursk.....	54
Red Square .....	16	St. Sophia Cathedral .....	55
Pushkinskiye Gory Estates.....	17	The Golden Abode of Buddha Shakyamuni	56
Derbent Fortress .....	18	Staraya Ladoga Fortress .....	58
Tkhab-Yerdy Temple .....	20	Tsarskoye Selo .....	60
Krivandino Complex .....	21	Vorontsov Palace.....	62
Manpupuner Weathering Pillars.....	22	John the Theologian Monastery .....	64
The Ancient Town of Old Ryazan .....	24	Holy Dormition Svyatogorsky Monastery ...	66
The New Jerusalem Museum .....	26	Yasnaya Polyana .....	67
Arkaim.....	27	Alexandrovskaya Sloboda .....	68
Nuclear Icebreaker "Lenin" .....	28	Aseev Estate.....	70
Viking Town Svargas .....	30	Astashovo Terem.....	72
Cruiser "Aurora" .....	32	Church of the Intercession on the Nerl .....	76
Peter the Great's Botik.....	33	Church of the Ascension in Kolomenskoye .	77
ARCHITECTURAL RICHNESS .....	35	State Department Store (GUM) .....	78
Solovetsky Monastery .....	36	Cathedral of Christ the Saviour .....	80
Holkovsky Cave Monastery .....	38	Holy Trinity-St. Sergius Lavra.....	81
Shoanin Temple .....	39	Trinity Cathedral .....	82
Ivolginsky Datsan.....	40	Grozny-City .....	84
Temple of All Religions .....	42	Singer House .....	85
Königsberg Cathedral .....	46	Omsk Fortress .....	86
Church of the Resurrection of Lazarus on Kizhi Island .....	48	Saburovo Fortress .....	88
		Tsvetnik Park .....	90
		Rosa Khutor Resort .....	92
		Vorobyovy Gory (Sparrow Hills) .....	94

Garibaldi Castle .....	96	Zolotaya Dolina (Golden Valley) .....	145
St. Isaac's Cathedral .....	98	Mount Vottovaara .....	146
Lakhta Center .....	102	Ruskeala Quarry .....	148
Church on the Blood .....	104	Mount Elbrus .....	150
<b>WONDERS OF NATURE .....</b>	<b>107</b>	Krasnoyarsk Stolby.....	154
Che-Chkysh Tract.....	108	Talnikovoy Waterfall .....	156
Waterfalls of the Bolshoy Rufabgo Stream.	110	Mon Repos Park.....	158
Tavdinsky Caves.....	112	Mari Chodra National Park .....	160
Blue Lakes (Askata) .....	114	Chara Sands.....	162
Franz Josef Land .....	115	Kungur Ice Cave.....	163
Ai Fountain .....	116	Lake Baikal .....	164
Shulgan-Tash Reserve .....	118	Prioksko-Terrasny Nature Reserve.....	168
Barguzinsky Nature Reserve .....	120	Fiolent Cape.....	170
Curonian Spit.....	122	Shartash Stone Tents.....	172
Sarykum Dune.....	124	Wrangel Island.....	174
Bolshaya Azishskaya Cave .....	125	Voroninsky Nature Reserve .....	176
Bolshoy Yaniskengas Waterfall .....	126	Nihaloy Waterfalls .....	178
Jack London Lake .....	128	Lake Kezenoyam .....	180
Talovskie Bowls.....	129	Mir Diamond Mine.....	182
Lake Elton.....	130	Bui Arrow Park .....	183
Vologda Museum-Reserve .....	132	Lena Pillars .....	184
National Park "Oryol Polesye" .....	133	Lake Proval .....	186
Divnogorye .....	134	<b>CONCLUSION.....</b>	<b>189</b>
Park "Zaryadye" .....	136		
Ussuri Nature Reserve.....	137		
Sobornaya Hill in Plyos .....	138		
"Dancing Forest" .....	140		
Klyuchevskaya Sopka.....	142		
Levitan Hill .....	144		





# Введение

Мы живем в огромной стране, протянувшейся от Калининграда до Чукотки, от Заполярья до южных степей. Вряд ли найдется человек, который может похвастаться тем, что объездил все уголки России, на это не хватит целой жизни. Посещение только каждого субъекта Российской Федерации — путешествие, по масштабу сравнимое с кругосветным.

В этой книге мы составим общий портрет нашей необъятной страны в ста ее непохожих друг на друга лицах. Здесь вы найдете древнейшую историю и новшества последних лет, шедевры российской архитектуры и поразительные природные явления. Что-то окажется хорошо вам знакомым, о других уголках страны вы, возможно, никогда не слышали.

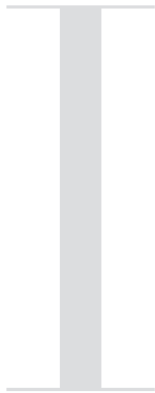
Чтобы охватить всю территорию России с ее чудесами, потребовалась бы энциклопедия в нескольких томах; в калейдоскопе красот, собранных на страницах этой книги, мы постарались отразить как можно больше разнообразных мест страны — от столицы до далеких гор. И вполне возможно, что именно в ней вы найдете маршрут для путешествия своей мечты!

# Introduction

We live in a huge country that stretches from Kaliningrad to Chukotka, from the Arctic to the southern steppes. It's hard to imagine anyone who's seen every corner of Russia — a single lifetime just wouldn't be enough. Even visiting each federal subject of the Russian Federation would feel like traveling around the world.

In this book, we're painting a collective portrait of our vast country through one hundred unique and fascinating landmarks. You'll see ancient history side by side with cutting-edge innovations, breathtaking architecture, and incredible natural wonders. Some of these places might already be familiar to you, while others could introduce you to parts of Russia you never knew existed.

Of course, capturing all of Russia's beauty would take an entire encyclopedia. But in this small kaleidoscope of wonders, we've tried to include a little bit of everything — from the bustling capital to secluded mountain ranges. Maybe these pages will inspire you to plan the adventure of your dreams!

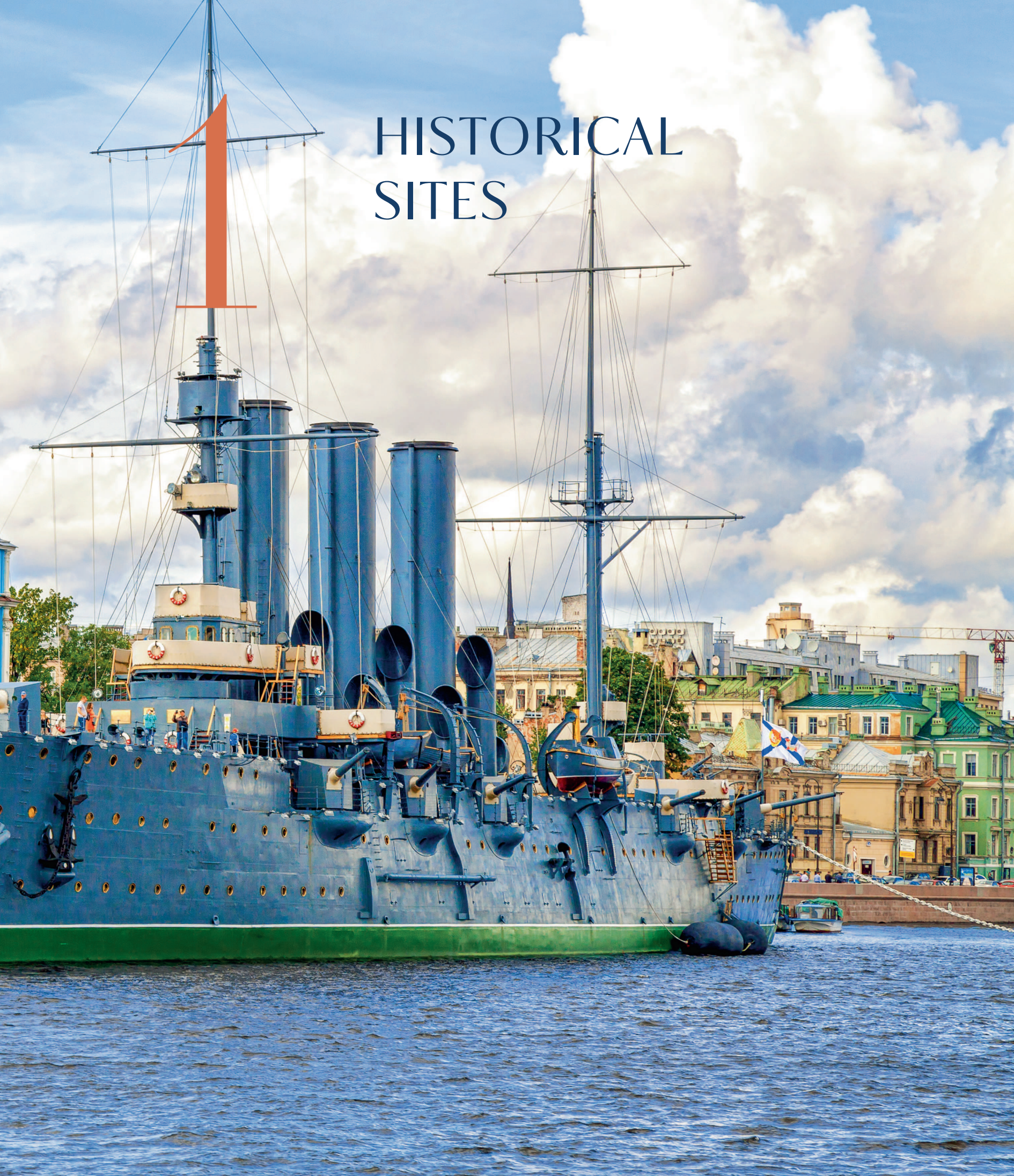


1

# ИСТОРИЧЕСКИЕ ОБЪЕКТЫ



# HISTORICAL SITES



## «Город мертвых» в Даргавсе

*Адрес: Республика Северная Осетия — Алания*

В Северной Осетии насчитывается около 150 исторических склепов, которые разбросаны по всей республике, но большинство — свыше 90 — сосредоточено в Даргавсе.

Надземные и полуподземные склепы — важная часть истории Северной Осетии, они часто встречаются на ее территории. Самое большое скопление можно найти в Даргавсе, где находится легендарный и загадочный «Город мертвых». Этот колоссальный некрополь можно увидеть издалека, однако только вблизи он открывается во всем своем величии.

Люди, проживавшие в этом регионе, хоронили усопших на территории «Города мертвых» столетиями: местные верования, а также нехватка земли для погребения создали традицию возведения общих склепов. Строились они в разное время и не составляют общий ансамбль: некоторые имеют простую форму, а иные представляют собой редкие образцы древней архитектуры. Одни усыпальницы напоминают пирамиды, а в других находили гробы в форме лодок. На одной из гробниц можно увидеть старинную надпись: «С любовью смотрите на нас. Мы были такие, как вы, вы будете такие, как мы».

Известно, что на рубеже XVIII–XIX веков Даргавс поразила эпидемия неизлечимой в то время болезни (по одним свидетельствам, это была чума, по другим — холера), и «Город мертвых», по легенде, стал прибежищем для заболевших, которые таким образом защищали свои семьи от заражения. Это потребовало особых предосторожностей от археологов, которые исследовали некрополь, а также дало начало легендам о проклятии, которое может постигнуть здесь любопытных.

## City of the Dead in Dargavs

*Address: Republic of North Ossetia — Alania*

North Ossetia is home to around 150 ancient crypts scattered across the region, with most of them — more than 90 — located in Dargavs.

These above-ground and semi-underground crypts are a significant part of the region's history. While you can find them throughout North Ossetia, the largest and most striking group is in Dargavs, where the legendary “City of the Dead” lies. This sprawling necropolis is visible from afar, but its true scale and mystery can only be appreciated up close.

For centuries, people in this area buried their loved ones in the “City of the Dead.” A combination of local traditions and a lack of land for typical burials led to the practice of building communal crypts. These structures were built at different times and vary in design — they don't follow a single architectural style. Some are simple, while others stand out as unique examples of ancient craftsmanship. Some mausoleums look like small pyramids, while others contain boat-shaped coffins. One tomb even carries a haunting inscription: “Look upon us with love. We were once like you; you will become like us.”

At the turn of the 18th-19th centuries, Dargavs was hit by a deadly epidemic — some say it was the plague, others suggest cholera. The “City of the Dead” became a place of isolation for the sick, who chose to protect their families by quarantining themselves in the crypts. Because of this tragic history, archaeologists have had to take extra precautions when studying the site. It's no surprise that this dark past has inspired eerie legends, including rumors of a curse that might follow those who explore the necropolis too boldly.



## Аул Гамсутль

*Адрес: Гунибский район, Республика Дагестан*

Аул Гамсутль — небольшое аварское поселение на горе Гамсутльмеэр, в полутора тысячах метров над уровнем моря — нередко называют кавказским Мачу-Пикчу. Несмотря на небольшие размеры и отдаленное расположение, здесь не найти привычных для горного аула простых сельских домов. Каждое здание в Гамсутле — памятник древней архитектуры, возведенный прямо на скале, которая нередко заменяет дому одну из стен. Археологи утверждают, что первые постройки могли появиться здесь около 2000 лет назад, и при исследовании в них обнаружили следы самых разных культур. Древнеперсидские надгробия здесь соседствовали с христианскими, а дом с арабской вязью на стенах располагался совсем рядом с другим, вход которого украшала Звезда Давида. Все эти памятники древности расположены очень близко друг к другу и вместе образуют крепость на большой высоте, именно поэтому, как предполагают историки, Гамсутль всегда оставался неприступен для вторжений.

Уникальность и впечатляющее внутреннее устройство не защитили аул лишь от времени. С середины двадцатого века население начало покидать его и переселяться в более удобные места для жизни, и к началу двадцать первого он совершенно опустел, чем заслужил еще одно расхожее название «аул-призрак». На протяжении четырнадцати лет в Гамсутле жил всего один человек — старожил Абдулжалил Абдулжалилов. Он вел здесь хозяйство, изучал историю родного села и проводил экскурсии для туристов. В 2015-м этого удивительного человека не стало. Однако аул продолжает жить — в виде музея под открытым небом, к которому не иссякает поток туристов.

## The Village of Gamsutl

*Address: Gunibsky District, Republic of Dagestan*

Gamsutl is a tiny Avar village perched high on Mount Gamsutlmeer, 1,500 meters above sea level. Often called the “Machu Picchu of the Caucasus,” it charms visitors with its unique and timeless atmosphere. Despite its small size and remote location, Gamsutl is anything but ordinary. Unlike most mountain villages with their simple rural homes, every building here is an architectural masterpiece. Many houses are built directly into the rock, with the stone itself forming part of their walls. Archaeologists believe that Gamsutl’s history dates back around 2,000 years. Over time, it became home to a mix of cultures, leaving behind a fascinating blend of relics. Ancient Persian tombstones lie near Christian ones, while a house inscribed with Arabic script sits next to another bearing the Star of David above its doorway. These traces of different civilizations are tightly packed together in what was once a mountain fortress. Thanks to its strategic location, Gamsutl was nearly impossible for invaders to conquer.

But even such a unique place couldn’t escape the effects of time. Beginning in the mid-20th century, villagers started moving away in search of easier living conditions, and by the early 2000s, Gamsutl was completely abandoned. This earned it the nickname “ghost village.” For 14 years, the only person living in Gamsutl was an elder named Abduljalil Abduljalilov. He took care of the village, explored its history, and even served as a guide for visitors. Abduljalil passed away in 2015, but his dedication helped keep Gamsutl’s spirit alive. Today, the village remains an open-air museum, drawing countless tourists who come to admire its breathtaking scenery and uncover the stories of its past.



# Красная площадь


*Адрес: Москва*

Красная площадь — пожалуй, самое узнаваемое и посещаемое место страны. Здесь сосредоточены вехи ее истории в тесной взаимосвязи: храм Василия Блаженного, возведенный при Иване Грозном, соседствует с мавзолеем Ленина, а самые старые башни Московского Кремля XV века постройки — с горящим яркими огнями ГУМом. За столетия существования Москвы Красная площадь изменила свой облик до неузнаваемости. Побывала она и огромным рынком, и местом оглашения царских указов; Воскресенские ворота сносили и снова восстанавливали, а до 1930 года по площади ходили трамваи. В наши дни Красная площадь — это лицо столицы и ее визитная карточка, место проведения музыкальных фестивалей и парадов, а на Новый год здесь устанавливается главная елка страны.

# Red Square

*Address: Moscow*

Red Square is perhaps the most recognizable and visited place in the country. It embodies key milestones of Russian history, seamlessly intertwining them: St. Basil's Cathedral, built during the reign of Ivan the Terrible, stands next to Lenin's Mausoleum, while the oldest towers of the Moscow Kremlin, dating back to the 15th century, are juxtaposed with the brightly lit facade of GUM. Over the centuries, Red Square has undergone dramatic transformations, changing almost beyond recognition. It has served as a vast marketplace and a venue for proclaiming royal decrees. The Resurrection Gate was demolished and later rebuilt, and until 1930, trams even crossed the square. Today, Red Square serves as the heart of the capital and its defining symbol. It hosts musical festivals and parades, and every New Year, the country's main Christmas tree is erected here.



# Пушкиногорские усадьбы

**Адрес:** Пушкиногорский район, Псковская область

Пушкинские Горы под Псковом — это место, где прошла значимая часть жизни А. С. Пушкина: тут жило не одно поколение его семьи, и он провел в ссылке около двух лет. Здесь же, в Святогорском монастыре, находится и могила поэта. Главные достопримечательности этих мест — три усадьбы XVIII века. Михайловское и Петровское издавна принадлежали предкам Пушкина, самый известный из которых — Абрам Петрович Ганнибал. В Тригорском жила семья Осиповых-Вульф, хороших друзей поэта; они и их дом стали прототипом для семьи Лариных в «Евгении Онегине». В садах вокруг усадьбы можно увидеть и «аллею Татьяны», и «скамью Онегина» — место объяснения между героями романа.

# Pushkinskiye Gory Estates

**Address:** Pushkinskiye Gory District, Pskov Region

Pushkinskiye Gory, located near Pskov, is a place deeply connected to the life of Alexander Pushkin. Several generations of his family lived here, and the poet himself spent about two years in exile at this location. It is also where his grave is located, in the Svyatogorsky Monastery. The main attractions of this area are three 18th-century estates. Mikhaylovskoye and Petrovskoye belonged to Pushkin's ancestors, the most famous of whom was Abram Petrovich Gannibal. In Trigorskoye lived the Osipov-Wulf family, close friends of the poet, whose home and family served as prototypes for the Larins in *Eugene Onegin*. The gardens surrounding the estates feature landmarks such as “Tatiana’s Alley” and “Onegin’s Bench” — the spot where the novel’s main characters had their pivotal conversation.



# Дербентская крепость

*Адрес: Дербент, Республика Дагестан*

Неприступные каменные стены Дербентской крепости протянулись между склонами Кавказа и Каспийским морем и издревле служили надежной защитой от нападений. Морская часть ее стен перекрывает вход в гавань, а горная — стена Даг-Бары — уходит на 42 километра в горы. Главной цитаделью здесь является Нарын-Кала, что в переводе с персидского языка означает «солнечная крепость».

История этой крепости насчитывает полторы тысячи лет: она была построена в VI веке, чтобы защитить уязвимый для нападений проход между горами и морем. С тех пор она сменила не одного хозяина: возвел ее персидский правитель Хосров I, в VIII веке она перешла к Арабскому халифату, а в XIV веке была завоевана Тамерланом. В 1722 году в результате Персидского похода Петра I Дербент стал частью Российской империи. Впоследствии город на некоторое время отошел к Ирану и вернулся в русское подданство уже в 1813 году.

Переходя из рук в руки, Дербентская крепость не раз изменила свой облик, и каждая эпоха оставила на ней свой отпечаток. В ее стенах находился и ханский дворец, и мечеть, и крестово-купольный христианский храм, построенный в раннем Средневековье. Особенно живописны ворота Орта-Капы, проложенные в южной стене.

Нарын-Кала, часть Дербентской крепости, входит в список всемирного наследия ЮНЕСКО. Это укрепление соединено с берегом Каспия мощными двойными стенами; когда-то оно играло роль дополнительной защиты «Каспийских ворот» персидской державы.

# Derbent Fortress

*Address: Derbent, Republic of Dagestan*

The massive stone walls of Derbent Fortress stretch from the slopes of the Caucasus Mountains all the way to the Caspian Sea, acting as a stronghold against invasions for centuries. The sea-facing walls cut off access to the harbor, while the mountain wall — known as Dag-Bary — runs 42 kilometers deep into the mountains. At the heart of the fortress is the citadel Naryn-Kala, which translates from Persian as “sunny fortress.”

The history of the fortress spans 1,500 years. It was built in the 6th century by the Persian ruler Khosrow I to protect the narrow passage between the mountains and the sea. Over the centuries, it changed hands many times. In the 8th century, it was taken by the Arab Caliphate, then by Tamerlane in the 14th century. In 1722, after Peter the Great’s Persian Campaign, Derbent became part of the Russian Empire, although it briefly fell under Iranian control before returning to Russia in 1813.

As the fortress moved through different eras, it underwent many transformations, each leaving its mark. Inside its walls, there were once a khan’s palace, a mosque, and a cross-domed Christian church built during the Early Middle Ages. One of the most striking features is the Orta-Kapy gates, located in the southern wall.

Naryn-Kala, a part of the Derbent Fortress, is on the UNESCO World Heritage List. This fortress is linked to the Caspian Sea by huge double walls and was once an extra layer of defense for the “Caspian Gates” of the Persian Empire.



DERBENT FORTRESS