

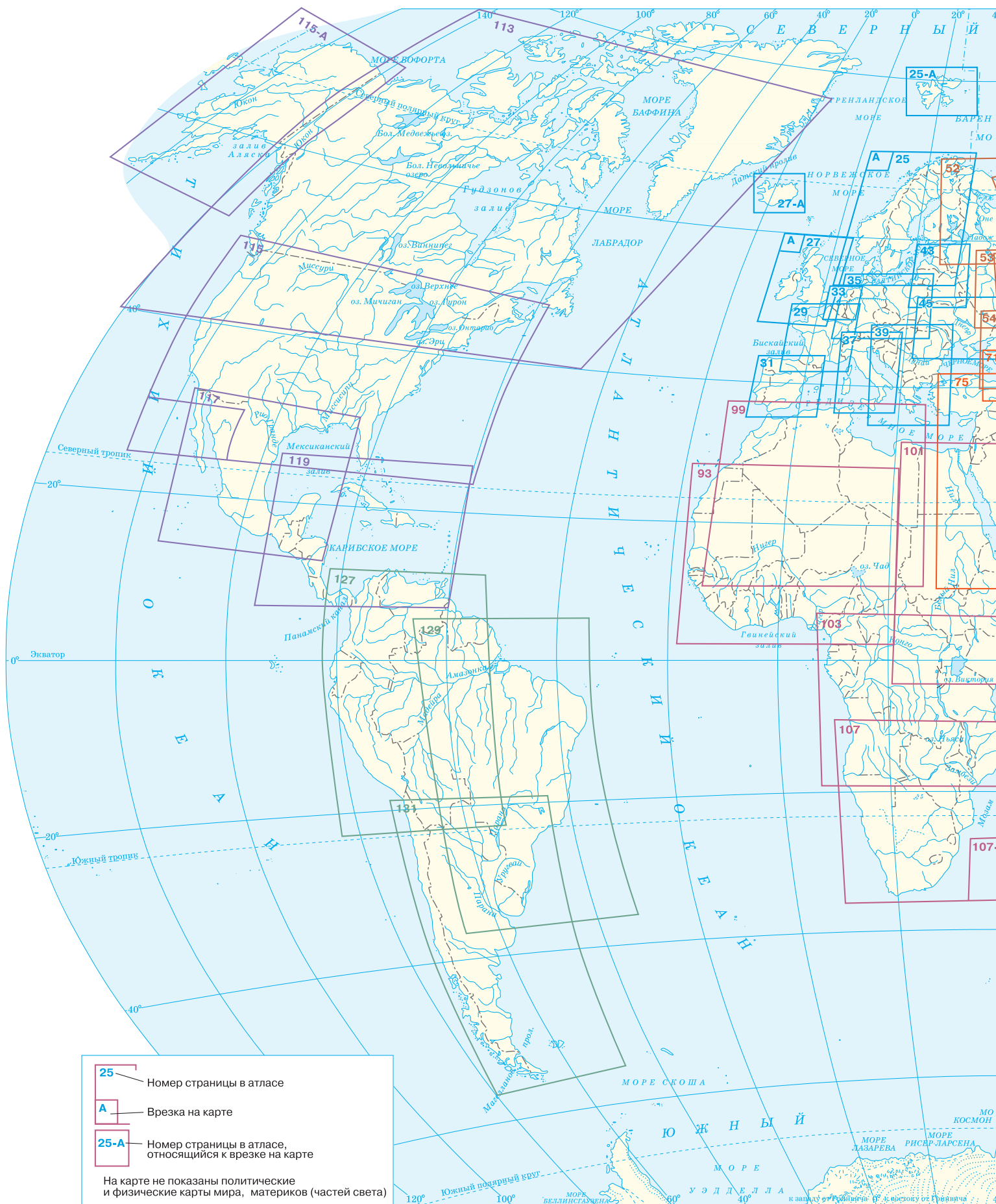
АТЛАС МИРА

ОБЗОРНО-ГЕОГРАФИЧЕСКИЙ

**Издание 9-е,
исправленное и дополненное**

Издательство АСТ
Дизайн. Информация. Картография
Москва

СХЕМА РАСПОЛОЖЕНИЯ КАРТ



- 6 Условные обозначения
 7 Часовые пояса 1:200 000 000
 8-9 Политическая карта мира 1:80 000 000
 10-11 Физическая карта мира 1:80 000 000
 12 Народы мира 1:130 000 000
 13 Религии мира 1:125 000 000
 14 Население мира 1:130 000 000
 15 Климатические пояса 1:130 000 000
 16-17 Количество осадков 1:80 000 000
 18 Температура воздуха 1:200 000 000
 19 Давление и ветер 1:200 000 000

ЕВРОПА

- 22 Физическая карта 1:22 000 000
 23 Политическая карта 1:18 500 000
 24-25 Норвегия, Швеция, Финляндия, Дания 1:8 500 000
 А Шпицберген 1:15 000 000
 26-27 Великобритания, Ирландия, Исландия 1:5 300 000
 А Исландия 1:8 000 000
 28-29 Франция, Монако 1:5 300 000
 30-31 Испания, Португалия, Андорра, Гибралтар 1:5 300 000
 32-33 Нидерланды, Бельгия, Люксембург 1:2 250 000
 34-35 Германия, Польша, Чехия, Словакия, Лихтенштейн 1:5 300 000
 36-37 Швейцария, Австрия, Италия, Сан-Марино, Ватикан 1:5 300 000
 38-41 Венгрия, Румыния, Словения, Хорватия,
 Босния и Герцеговина, Сербия, Черногория,
 Болгария, Албания, Македония, Греция, Мальта 1:6 300 000
 42-43 Эстония, Латвия, Литва, Беларусь 1:4 500 000
 44-45 Украина, Молдова 1:5 200 000

РОССИЙСКАЯ ФЕДЕРАЦИЯ

- 48-49 Физическая карта 1:20 000 000
 50-51 Политико-административная карта 1:20 000 000
 52 Северо-Запад России 1:8 200 000
 53 Центральный район России 1:6 500 000
 54 Юг России 1:6 500 000
 55 Поволжье 1:6 500 000
 56 Урал 1:9 500 000
 57 Западная Сибирь 1:13 000 000
 58-59 Дальний Восток 1:15 800 000
 60-61 Москва и окрестности 1:200 000

Азия

- 64-65 Физическая карта 1:20 000 000
 66-67 Политическая карта 1:20 000 000
 68-69 Казахстан, Узбекистан, Туркмения, Таджикистан,
 Киргизия 1:12 800 000
 70-71 Грузия, Армения, Азербайджан, Абхазия, Южная Осетия 1:3 400 000
 72-73 Иран, Афганистан, Пакистан 1:14 600 000
 74-75 Турция, Кипр, Сирия, Ливан 1:15 000 000
 76-77 Саудовская Аравия, Ирак, Израиль, Иордания

- Кувейт, Бахрейн, Катар, Объединенные Арабские Эмираты,
Оман, Йемен
78-79 Индия, Непал, Бутан, Бангладеш, Шри-Ланка,
Мальдивы 1:15 000 000
80-81 Япония, КНДР, Республика Корея 1:10 600 000
82-83 Китай, Монголия 1:19 000 000
84-85 Мьянма, Таиланд, Лаос, Вьетнам, Камбоджа,
Филиппины 1:16 000 000
86-87 Индонезия, Малайзия, Сингапур, Бруней,
Восточный Тимор 1:16 000 000

АФРИКА

- 90 Физическая карта 1:39 000 000
91 Политическая карта 1:39 000 000
92-96 Западная Африка 1:16 000 000
98-99 Северная Африка 1:16 200 000
100-101 Северо-Восточная Африка 1:16 000 000
102-105 Центральная Африка 1:15 800 000
106-107 Южная Африка 1:15 800 000
А о. Мадагаскар 1:21 000 000

СЕВЕРНАЯ АМЕРИКА

- 110 Физическая карта 1:36 000 000
111 Политическая карта 1:32 600 000
112-113 Канада 1:26 800 000
114-115 Соединенные Штаты Америки 1:20 800 000
116-117 Мексика, Белиз, Гватемала 1:13 000 000
118-121 Центральная Америка и Антильские о-ва 1:15 800 000

ЮЖНАЯ АМЕРИКА

- 124 Физическая карта 1:33 000 000
125 Политическая карта 1:33 000 000
126-127 Венесуэла, Колумбия, Перу, Эквадор, Боливия 1:17 400 000
128-129 Бразилия, Гайана, Суринам, Гвиана 1:21 800 000
130-131 Аргентина, Чили, Парагвай, Уругвай 1:17 000 000

АВСТРАЛИЯ И ОКЕАНИЯ

- 133 Физическая карта 1:30 000 000
134-137 Политическая карта 1:28 500 000

138 Арктика 1:50 000 000
Антарктика 1:60 000 000
139 Атлантический океан 1: 60 000 000
140-141 Тихий и Индийский океаны 1:60 000 000

142 Указатель географических названий

167 Приложение

УСЛОВНЫЕ ОБОЗНАЧЕНИЯ

НАСЕЛЕННЫЕ ПУНКТЫ

По количеству жителей

Москва		более 5 000 000 жителей
Мадрид		от 2 500 000 до 5 000 000 жителей
Барселона		от 1 000 000 до 2 500 000 жителей
Валенсия		от 100 000 до 1 000 000 жителей
<i>Алькаракс</i>		менее 100 000 жителей

По административному делению

	ПАРИЖ	столицы государств
	<i>Сарагоса</i>	центры административных единиц государств
	ГИБРАЛТАР	центры владений и территорий с особым статусом

Условные обозначения для карт России на страницах 52–59

	более 1 000 000 жителей
	от 500 000 до 1 000 000 жителей
	от 100 000 до 500 000 жителей
	от 50 000 до 100 000 жителей
	от 10 000 до 50 000 жителей
	менее 10 000 жителей
	Столицы и центры субъектов Российской Федерации

ФРАНЦИЯ	названия государств
БАВАРИЯ	названия административных единиц

ПУТИ СООБЩЕНИЯ

	Железные дороги
	Автомобильные дороги
	Паромы
	Морские порты
	Аэропорты

ГРАНИЦЫ

	государственные
	полярных владений Российской Федерации
	административных единиц государств
	Демаркационная линия между КНДР и Республикой Корея и между Индией и Пакистаном в Кашмире (северная часть Кашмира находится под контролем Пакистана)

ГИДРОГРАФИЯ И РЕЛЬЕФ

	Реки и озера
	Реки и озера пересыхающие
	Каналы судоходные
	Болота
	Солончаки
	Горизонтали
	Отметки высот
	Действующие вулканы
	Перевалы
	Сухие русла рек (вади)

ПРОЧИЕ ОБЪЕКТЫ

	Пески
	Лавовые поля
	Коралловые рифы
	Теплое течение
	Холодное течение
	Нефтепровод
	Названия орографических объектов и географических областей
	Названия исторических областей

Примечание. Административные единицы, одноименные с названиями их центров, на картах атласа не подписаны



ЧАСОВЫЕ ПОЯСА

- Границы часовых поясов
- Территории, на которых принято поясное время
- Территории, не пользующиеся поясным временем
- Территории, на которых система исчисления не установлена

-2ч.00м. Разница между принятым и Гринвичским временем

Примечание: Согласно закона Российской Федерации N 248-ФЗ от 21 июля 2014 г. московское время исчисляется в национальной шкале времени Российской Федерации UTC (SU) плюс 3 часа. Сезонный перевод часов не осуществляется. На территории Российской Федерации установлено 11 часовых зон.

Масштаб 1:200 000 000
(в 1 см 2000 км)

ПОЛИТИЧЕСКАЯ КАРТА МИРА



Организация
Объединенных
Наций



Цифрами на карте обозначены государства:

- | | | | |
|-----------------|------------------------------------------------------------------------------------|----------------------------------|-------------------------|
| Америка | Европа | | |
| 1 Белиз | 6 Эстония | 14 Андорра | 22 Ватикан |
| 2 Сальвадор | 7 Латвия | 15 Монако | 23 Босния и Герцеговина |
| 3 Коста-Рика | 8 Литва | 16 Лихтенштейн | 24 Сербия |
| 4 Гаити | 9 Дания | 17 Чехия | 25 Черногория |
| 5 Сент-Люсия | 10 Нидерланды | 18 Словакия | 26 Македония |
| | 11 Бельгия | 19 Словения | 27 Албания |
| | 12 Люксембург | 20 Хорватия | 28 Молдова |
| | 13 Швейцария | 21 Сан-Марино | |
| Азия | | | |
| 29 Абхазия | 37 Палестинские территории (Западный берег реки Иордан и сектор Газа) ¹ | 41 Объединенные Арабские Эмираты | |
| 30 Юж. Осетия | | 42 Оман | |
| 31 Грузия | | 43 Бутан | |
| 32 Азербайджан | | 44 Малайзия | |
| 33 Армения | | 45 Бруней | |
| 34 Ливан | | 46 Восточный Тимор | |
| 35 Израиль | | | |
| 36 Иордания | | | |
| Африка | | | |
| 47 Гамбия | 51 Джибути | 54 Бурунди | |
| 48 Гвинея-Бисау | 52 Экваториальная Гвинея | 55 Малави | |
| 49 Сьерра-Леоне | | 56 Свазиленд | |
| 50 Буркина Фасо | 53 Руанда | 57 Лесото | |





- Населенные пункты
- Уфа более 1 млн жителей
- Чита от 100 тыс. до 1 млн жителей
- Тура менее 100 тыс. жителей
- Границы
- государственные
- полярных владений Российской Федерации
- демаркационная линия между КНДР и Республикой Корея, между Индией и Пакистаном в Кашмире (северная часть Кашмира находится под контролем Пакистана)
- Города — центры крупнейших международных организаций
- Подчерком названий выделены:
- Каир** столицы государств
- Кабула** центры владений и территорий с особым статусом
- Подписи государств и территорий:
- ПОЛЬША** государства
- Гвизана (Фр.)** владения
- Зап. Сахара** территории с особым статусом
- Политическое устройство мира отражено по состоянию на дату сдачи атласа в печать

Примечания:

1. Палестинские территории (Западный берег реки Иордан и сектор Газа) оккупированы Израилем в 1967 г. В настоящее время в рамках мирного урегулирования на Ближнем Востоке идет процесс формирования палестинского самоуправления.
2. Будущее Западной Сахары подлежит урегулированию согласно соответствующим решениям ООН.
3. Фолклендские (Мальвинские) острова — спорная между Аргентиной и Великобританией территория; фактически является владением Великобритании с центром Порт-Стэнли.
4. Британская Территория в Индийском Океане (архипелаг Чагос) создана вопреки решениям Генеральной Ассамблеи ООН.
5. Международно-правовой режим Антарктиды и других территорий, расположенных южнее 60° южной широты, регулируется Договором об Антарктике от 1 декабря 1959 г.

Масштаб 1:80 000 000 (в 1 см 800 км)



ФИЗИЧЕСКАЯ КАРТА МИРА





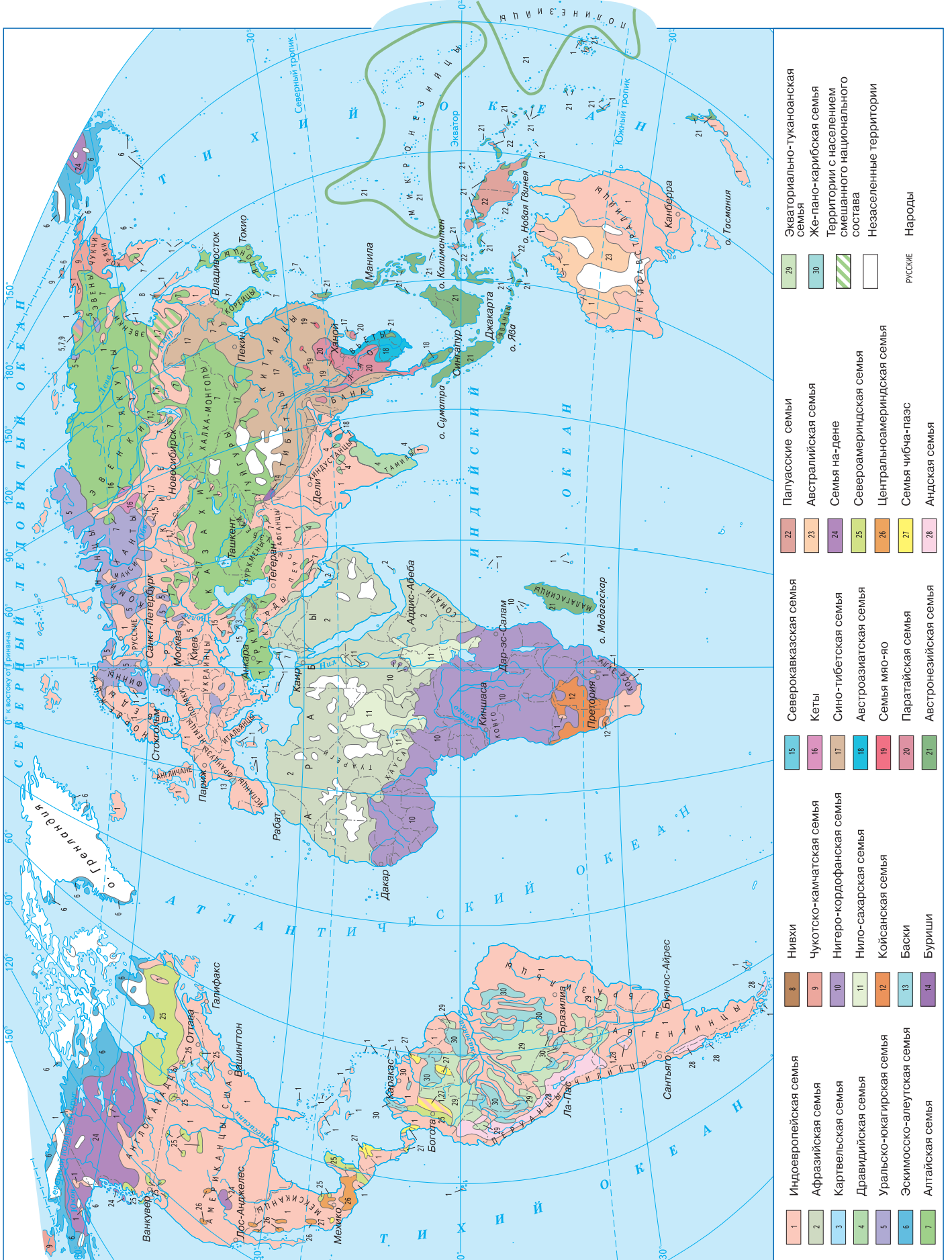
ШКАЛА ВЫСОТ И ГЛУБИН В МЕТРАХ



- Озера
- Озера с меняющейся береговой линией
- Реки
- Средние границы плавучих льдов в период наибольшего распространения
- Средние границы плавучих льдов в период наименьшего распространения
- Материковые льды, шельфовые ледники и вечные снега
- Пески

Масштаб 1:80 000 000 (в 1 см 800 км)

НАРОДЫ МИРА



1	Индоевропейская семья	8	Нивхи	15	Северокавказская семья	22	Папуасские семьи	29	Экваториально-тукананская семья
2	Афразийская семья	9	Чукотско-камчатская семья	16	Кеты	23	Австралийская семья	30	Же-пано-карибская семья
3	Картельская семья	10	Нигеро-кордофанская семья	17	Сино-тибетская семья	24	Семья на-дене	31	Территории с населением смешанного национального состава
4	Дравидийская семья	11	Нило-сахарская семья	18	Австроазиатская семья	25	Североамериканская семья	32	Незаселенные территории
5	Уральско-юкагирская семья	12	Койсанская семья	19	Семья мфо-яо	26	Центральноамериканская семья	33	Русские
6	Эскимосско-алеутская семья	13	Баски	20	Паратайская семья	27	Семья чибча-паэс	34	Народы
7	Алтайская семья	14	Буриши	21	Австроиндийская семья	28	Андская семья	35	

Масштаб 1:130 000 000 (в 1 см 1300 км)

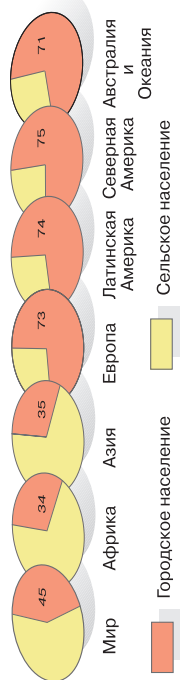
РЕЛИГИИ МИРА




ХРИСТИАНЕ		МУСУЛЬМАНЕ		БУДДИСТЫ		СИКХИ		ПРИВЕРЖЕНЦЫ МЕСТНЫХ КОРЕЙСКИХ ВЕРОВАНИЙ	
1	Католики	8	Сунниты	12	Махаянисты	16	СИКХИ	19	ПРИВЕРЖЕНЦЫ МЕСТНЫХ КОРЕЙСКИХ ВЕРОВАНИЙ
2	Протестанты	9	Шититы	13	Ламаисты	17	ДЖАЙНЫ	20	ПРИВЕРЖЕНЦЫ МЕСТНЫХ ТРАДИЦИОННЫХ ВЕРОВАНИЙ
3	Лютеране	10	Ибадиты	14	Тхеравадины	18	КОНФУЦИАНЦЫ	Н	Население с примерно равным соотношением последователей двух основных верований
4	Кальвинисты	11	ИУДАИСТЫ	15	ИНДИУСТЫ		ДАОСИСТЫ		Незаселенные территории
5	Англикане						СИНТОИСТЫ		



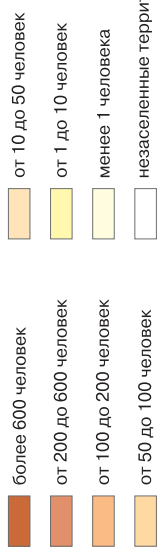
УДЕЛЬНЫЙ ВЕС ГОРОДСКОГО НАСЕЛЕНИЯ ПО КРУПНЫМ РЕГИОНАМ МИРА (в процентах)



НАСЕЛЕНИЕ КРУПНЕЙШИХ ГОРОДОВ И ГОРОДСКИХ АГЛОМЕРАЦИЙ

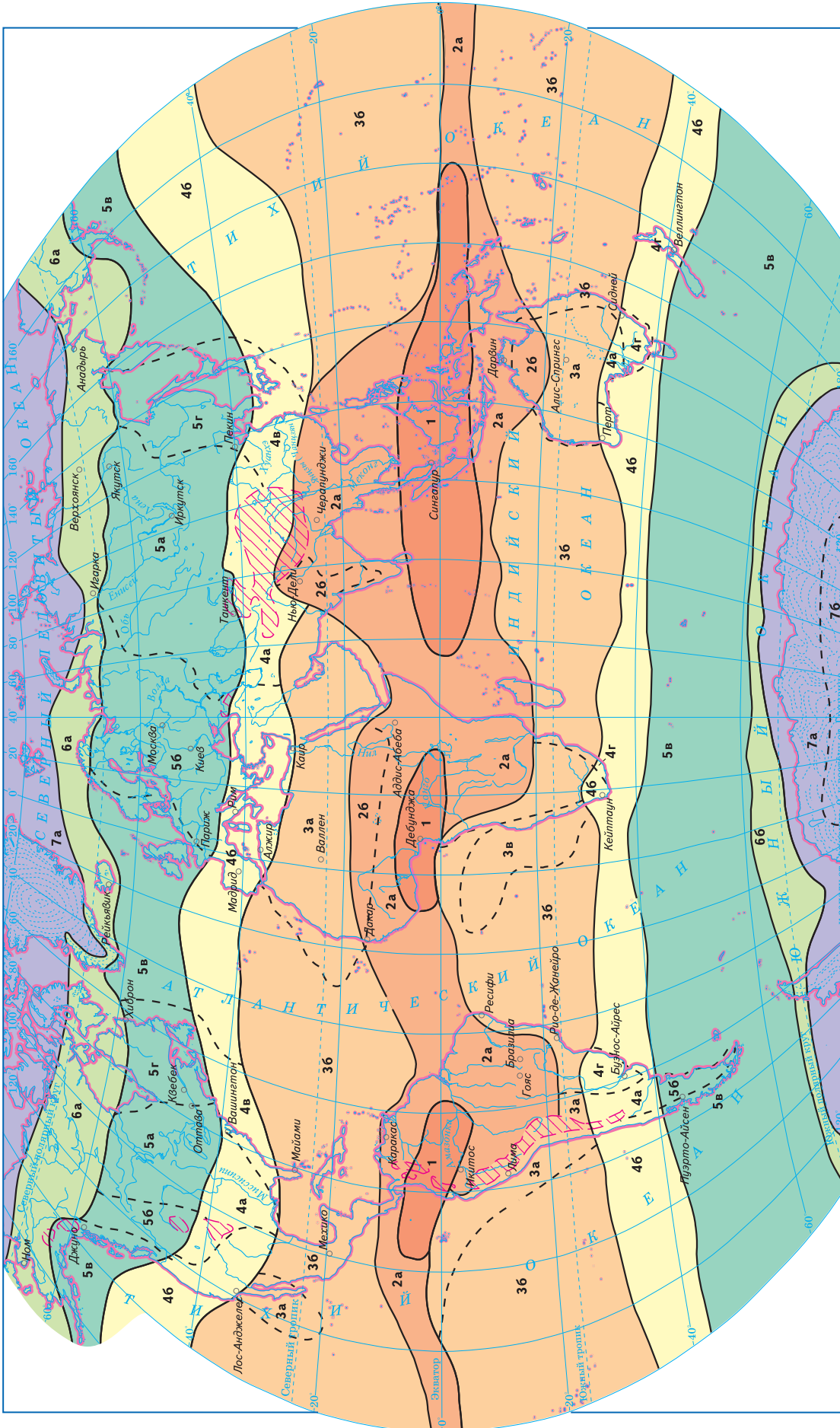


ПЛОТНОСТЬ НАСЕЛЕНИЯ (на 1 кв. км)



Примечание: Городские агломерации подписаны по крупнейшему из составляющих их городов.

КЛИМАТИЧЕСКИЕ ПОЯСА



<p>1</p> <p>2</p> <p>2а 2б</p> <p>3</p>	<p>ЭКВАТОРИАЛЬНЫЙ ПОЯС Слабые неустойчивые ветры. Жарко и влажно. Сезонные колебания температуры и влажности воздуха малы.</p> <p>СУБЭКВАТОРИАЛЬНЫЕ ПОЯСА Летом – экваториальное, зимой – тропические воздушные массы. Зима немного прохладнее лета, но отличается сухостью. На океанах возникают тропические циклоны.</p> <p>Области субэкваториального климата достаточное увлажнение</p> <p>ТРОПИЧЕСКИЕ ПОЯСА Преобладают пассаты. Хорошо заметны сезонные изменения температуры воздуха, особенно на материках.</p>	<p>3а 3б 3в</p> <p>4</p> <p>4а 4б 4в 4г</p>	<p>У С Л О В Н Ы Е</p> <p>Области тропического климата пустынного влажного осадков почти нет, влажность воздуха высока</p> <p>СУБТРОПИЧЕСКИЕ ПОЯСА Летом – тропические, зимой – умеренные воздушные массы. Этим объясняется значительный перепад температур и осадков. Возможен снегопад.</p> <p>Области субтропического климата континентального средиземноморского муссонного с равномерным увлажнением</p>	<p>5</p> <p>5а 5б 5в 5г</p> <p>6</p>	<p>У М Е Р Е Н Н Ы Е</p> <p>Ветры западные. На материках зимой – снежный покров. На океанах Южного полушария встречаются плавающие льды.</p> <p>Области умеренного климата континентального умеренно континентального морского муссонного</p> <p>СУБАРКТИЧЕСКИЙ И СУБАНТАРКТИЧЕСКИЙ ПОЯСА Летом – умеренные, зимой – арктические и антарктические воздушные массы. Большие сезонные колебания температуры. На материках – сплошная многолетняя мерзлота почвы. На океанах – плавающие льды.</p>	<p>6а 6б</p> <p>АРКТИЧЕСКИЙ И АНТАРКТИЧЕСКИЙ ПОЯСА</p> <p>7</p> <p>7а 7б</p>	<p>Климат субарктический Климат субантарктический с прохладным летом и холодной зимой</p> <p>Очень холодная зима и холодное лето. Осадков выпадает мало.</p> <p>Климат арктический Климат антарктический на земном шаре зимой Области высокогорного климата Границы климатических поясов Границы климатических областей</p>
--------------------------------------------------------------------------------	----------------------------------------------------------------------------------------------------------------------------------------------------------------------------------------------------------------------------------------------------------------------------------------------------------------------------------------------------------------------------------------------------------------------------------------------------------------------------------------------------------------------------------------------------------	-------------------------------------------------------------------------------------------------------------------------	-------------------------------------------------------------------------------------------------------------------------------------------------------------------------------------------------------------------------------------------------------------------------------------------------------------------------------------------------------------------------------------------------------------------------------------------------------------	--------------------------------------------------------------------------------------------	-----------------------------------------------------------------------------------------------------------------------------------------------------------------------------------------------------------------------------------------------------------------------------------------------------------------------------------------------------------------------------------------------------------------------------------------------------------------------------------------------------------------------------------	--------------------------------------------------------------------------------------------------------------------------------	-------------------------------------------------------------------------------------------------------------------------------------------------------------------------------------------------------------------------------------------------------------------------------------------------------------------------------------------------