

# Атлас мира

Издание 5-е,  
исправленное и дополненное

Издательство «АСТ»  
Москва

УДК 912(100)  
ББК 26.89(0)я6  
А92

**Атлас мира.** — Москва : Издательство АСТ,  
А92 2016. — 114 с. : карты, ил.  
ISBN 978-5-17-096069-9

Атлас является обзорным справочным изданием, в кото-ром представлены современные карты всех континентов и стран мира, а также в краткой форме даны важнейшие све-дения обо всех независимых государствах — их территории, государственном устройстве, количестве населения, его национальном и конфессиональном составе (включая флаги, гербы, портреты глав государств).

**УДК 912(100)**  
**ББК 26.89(0)я6**



Издание не содержит возрастных ограничений, предусмотренных Федеральным законом № 436-ФЗ «О защите детей от информации, причиняющей вред их здоровью и развитию»

Общероссийский классификатор продукции ОК-005-93, том 2;  
954010 — картографические издания

Зав. редакцией Ю.В. Данник  
Ответственный редактор В.В. Перекрест  
Технический редактор Т.П. Тимошина  
Картографы: С.П. Павловская, И.С. Ушакова  
Компьютерная верстка, дизайн С.П. Павловской  
Корректор Э.Д. Доржиева

Подписано в печать 17.02.2016 г. Формат 90х90/16  
Усл. печ. л. 11,1. Тираж 3000 экз. Заказ №

ООО «Издательство АСТ»  
129085, г. Москва, ул. Звездный бульвар, д. 21, стр. 3, ком. 5  
Картографическая лицензия № 77-00444Ф от 13.02.2015 г.

**ISBN 978-5-17-096069-9**

© Картографическая основа. Росреестр, 2013  
© ООО «Издательство АСТ»

## СОДЕРЖАНИЕ

Стр.	Название карты	Масштаб		
4–5	Политическая карта мира	1:90 000 000	55	Китай
6–7	Физическая карта мира	1:108 000 000	56	Корейская Народно-Демократическая Республика, Республика Корея
	Арктика	1:62 500 000	57	Япония
	Антарктида	1:83 000 000	58–59	Мьянма, Таиланд, Лаос, Камбоджа, Вьетнам
8	Европа, физическая карта	1:22 500 000	60–61	Индонезия, Малайзия
9	Зарубежная Европа, политическая карта	1:25 000 000	62	Филиппины
10–11	Норвегия, Швеция, Финляндия, Дания	1:10 000 000		Бруней
12–13	Великобритания, Исландия, Ирландия	1:5 300 000	63	Сингапур
14–15	Франция, Швейцария, Монако	1:6 000 000		Восточный Тимор
	Монако	1:75 000	64	Африка, физическая карта
16–17	Испания, Португалия, Андорра	1:5 300 000	65	Африка, политическая карта
	Андорра	1:700 000	66–67	Алжир, Тунис, Марокко, Западная Сахара
	Бельгия, Люксембург	1:2 100 000		Кабо-Верде
18	Нидерланды	1:2 100 000	68–69	Мавритания, Мали, Сенегал, Гамбия, Гвинея-Бисау, Буркина-Фасо
19	Германия	1:5 300 000	70–71	Гвинея, Сьерра-Леоне, Либерия, Кот-д'Ивуар, Гана, Того
20	Польша, Чехия, Словакия	1:5 500 000	72–73	Нигер, Нигерия, Бенин, Камерун, Экваториальная Гвинея
21	Лихтенштейн	1:400 000	74–75	Ливия, Египет, Чад, Судан
22	Австрия, Венгрия	1:5 300 000	76–77	Эритрея, Эфиопия, Джибути, Сомали, Кения
23	Италия, Ватикан, Сан-Марино	1:5 300 000	78–79	Центральноафриканская Республика, Южный Судан, Конго, Демократическая Республика Конго
24–25	Ватикан	1:40 000	80	Сан-Томе и Принсипи, Габон
	Сан-Марино	1:400 000	81	Ангола, Намибия
	Румыния, Словения, Хорватия, Босния и Герцеговина, Сербия, Черногория	1:6 500 000	82–83	Уганда, Танзания, Руанда, Бурунди
26–27	Болгария, Албания, Македония, Греция	1:6 300 000	84–85	Замбия, Малави, Мозамбик, Ботсвана, Зимбабве, Коморы
28–29	Мальта	1:1 000 000	86	Южно-Африканская Республика, Свазиленд, Лесото
	Эстония, Латвия, Литва	1:4 750 000	87	Сейшельские Острова, Мадагаскар, Маврикий
30	Беларусь	1:4 750 000	88	Северная Америка, физическая карта
30–31	Украина, Молдова	1:4 650 000	89	Северная Америка, политическая карта
32–33	Россия	1:25 000 000	90–91	Соединенные Штаты Америки
34–35	Азия, физическая карта	1:58 000 000	92	Канада
36	Азия, политическая карта	1:58 000 000	93	Мексика
37	Абхазия, Южная Осетия, Грузия	1:4 000 000	94–95	Государства Центральной Америки
38	Армения, Азербайджан	1:4 500 000	96–97	Государства Карибского бассейна
39	Турция, Кипр	1:10 000 000	98–99	Государства Малых Антильских островов
40	Кипр	1:4 500 000	100	Южная Америка, физическая карта
	Ливан, Израиль, Иордания	1:6 000 000	101	Южная Америка, политическая карта
41	Сирия, Ирак, Кувейт, Саудовская Аравия	1:13 000 000	102–103	Колумбия, Венесуэла, Гайана, Суринам, Эквадор
42–43	Кувейт	1:6 500 000	104	Бразилия
44–45	Бахрейн, Катар, ОАЭ, Йемен, Оман	1:15 000 000	105	Перу, Боливия
	Бахрейн	1:2 500 000	106–107	Чили, Аргентина, Парагвай, Уругвай
	Катар	1:5 000 000	108–109	Австралия и Океания, политическая карта
	Иран, Афганистан, Пакистан	1:11 500 000	109	Новая Зеландия
46–47	Казахстан	1:15 000 000	110	Австралия
48	Узбекистан, Туркменистан	1:11 000 000	111–113	Государства Океании
49	Киргизия, Таджикистан	1:11 000 000	114	Условные обозначения
50	Монголия	1:15 000 000		
51	Индия, Непал, Бутан, Бангладеш	1:17 000 000		
52–53	Шри-Ланка	1:8 000 000		
54	Мальдивы	1:10 000 000		

ПОЛИТИЧЕСКАЯ КАРТА МИРА





### Условные обозначения

#### Населенные пункты

- Уфа более 1 млн жителей
- Чита от 100 тыс. до 1 млн жителей
- Тура менее 100 тыс. жителей

#### Границы

- государственные
- полярных владений Российской Федерации
- - - демаркационная линия между КНДР и Республикой Корея; между Индией и Пакистаном в Кашмире (северная часть Кашмира находится под контролем Пакистана)

#### Подчерком названий выделены:

- Каир столицы государств
- Порт-Стэнли центры владений и территорий с особым статусом

#### Подписи государств и территорий:

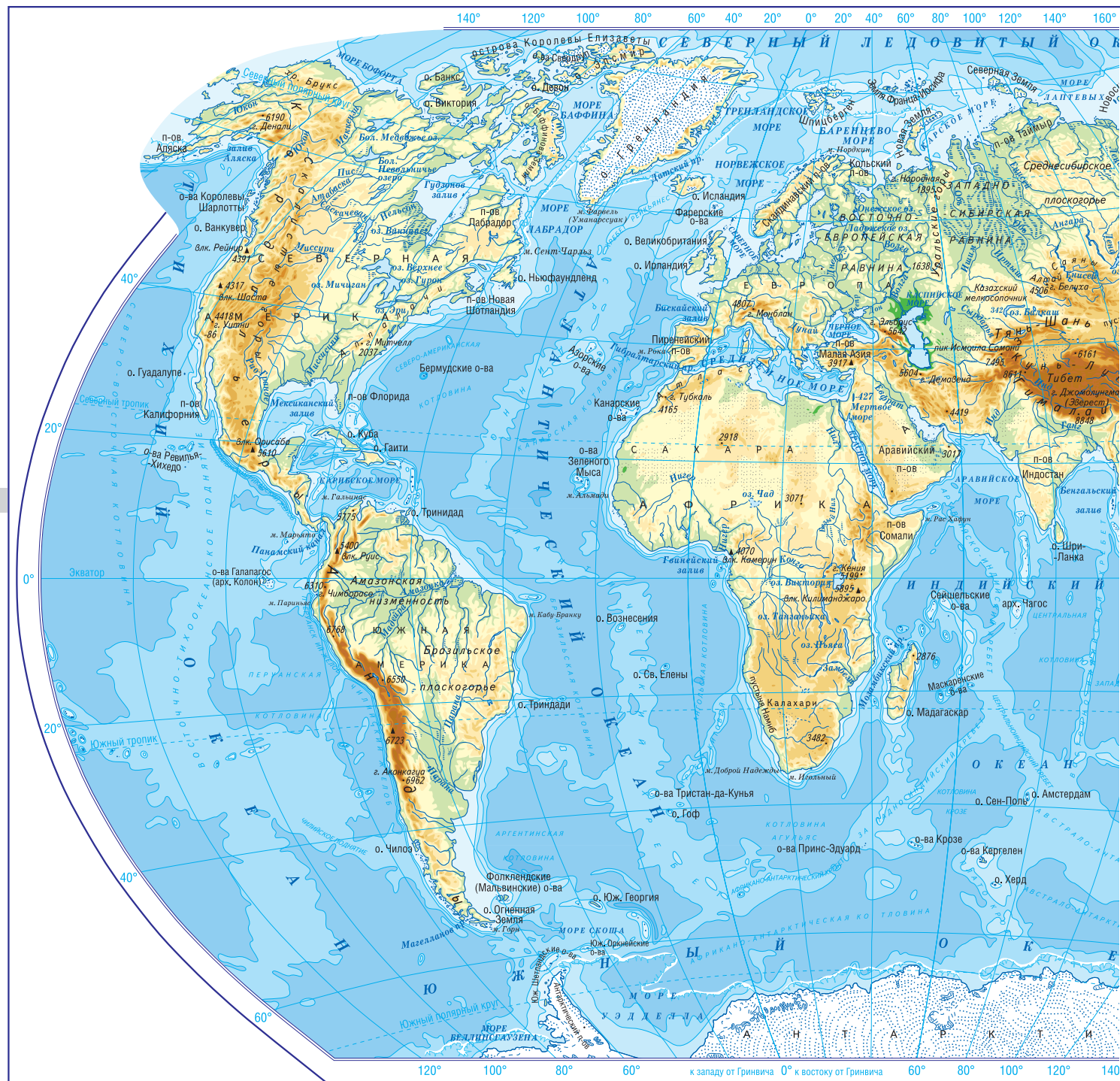
- ПОЛЬША государства
- Гвана (□) владения
- Зап. Сахара территории с особым статусом

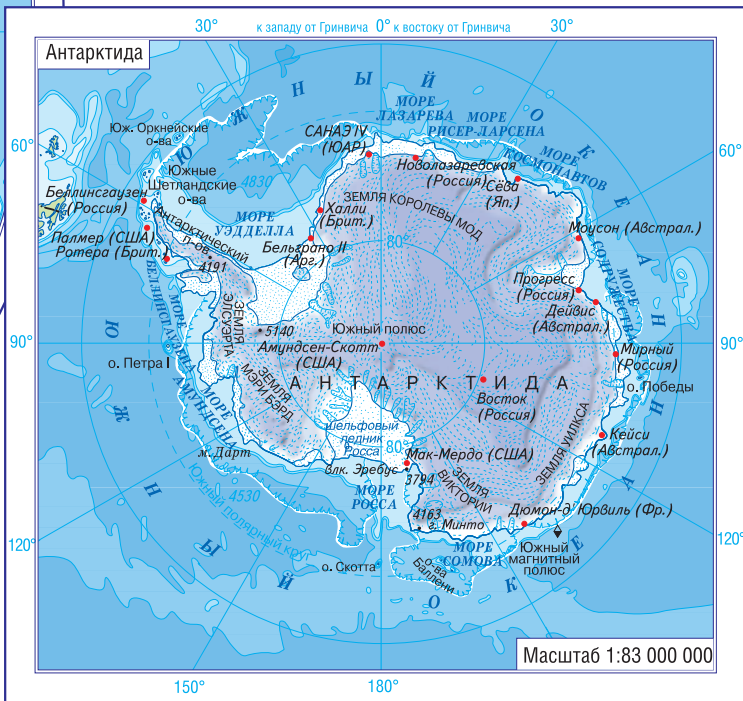
#### Примечания:

- ① На Палестинских территориях (Западный берег реки Иордан и сектор Газа) в настоящее время в рамках мирного урегулирования на Ближнем Востоке идет процесс формирования палестинского самоуправления.
- ② Будущее Западной Сахары подлежит урегулированию согласно соответствующим решениям ООН.
- ③ Фолклендские (Мальвинские) острова — спорная между Аргентиной и Великобританией территория; фактически является владением Великобритании с центром Порт-Стэнли.
- ④ Британская Территория в Индийском Океане (архипелаг Чагос) создана вопреки решениям Генеральной Ассамблеи ООН.

Масштаб 1:90 000 000

# ФИЗИЧЕСКАЯ КАРТА МИРА





ЕВРОПА. Физическая карта





НОРВЕГИЯ



Площадь: 385,2 тыс. кв. км  
 Население: 5 232 тыс. чел.  
 Столица: Осло  
 Форма правления: республика  
 Язык: норвежский  
 Денежная единица: норвежская крона



Харальд V  
 Король  
 Норвегии  
 с 1991 г.  
 Родился  
 в 1937 г.  
 21 февраля



**НАЦИОНАЛЬНЫЙ СОСТАВ:**  
 норвежцы – 95,9%  
 шведы – 0,6%  
 датчане – 0,4%  
 другие – 3,1%  
**КОНФЕССИОНАЛЬНЫЙ СОСТАВ:**  
 лютеране – 86%,  
 другие христиане – 4%,  
 мусульмане – 2%,  
 другие – 8%

ФИНЛЯНДИЯ



Площадь: 338,4 тыс. кв. км  
 Население: 5 472 тыс. чел.  
 Столица: Хельсинки  
 Форма правления: президентско-парламентская республика  
 Языки: финский, шведский  
 Денежная единица: евро



Саули  
 Нийнистё  
 Президент  
 Финляндии  
 с 2012 г.  
 Родился  
 в 1948 г.  
 24 августа



**НАЦИОНАЛЬНЫЙ СОСТАВ:**  
 финны – 93,4%  
 шведы – 5,8%  
 русские, эстонцы,  
 саами, другие – 0,8%  
**КОНФЕССИОНАЛЬНЫЙ СОСТАВ:**  
 лютеране – 89%,  
 православные – 1%,  
 католики – 1%,  
 другие – 9%

ШВЕЦИЯ



Площадь: 450 тыс. кв. км  
 Население: 9 838 тыс. чел.  
 Столица: Стокгольм  
 Форма правления: конституционная монархия  
 Язык: шведский  
 Денежная единица: шведская крона



Карл XVI  
 Густав  
 Король  
 Швеции  
 с 1973 г.  
 Родился  
 в 1946 г.  
 30 апреля



**НАЦИОНАЛЬНЫЙ СОСТАВ:**  
 шведы – 83,8%  
 финны – 2,9%  
 выходцы из прежней Югославии – 2,2%  
 выходцы из других стран Европы – 7,2%  
 выходцы из стран Азии – 2,4%  
 другие – 1,5%  
**КОНФЕССИОНАЛЬНЫЙ СОСТАВ:**  
 лютеране – 77%, другие протест. – 5%,  
 мусульмане – 4%, католики – 2%, право-  
 славные – 1%, другие – 11%

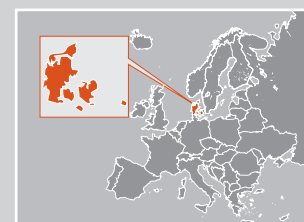
ДАНИЯ



Площадь: 43,1 тыс. кв. км  
 (с о. Гренландия и Фарерскими о-вами – 2 220 тыс. кв. км)  
 Население: 5 669 тыс. чел.  
 Столица: Копенгаген  
 Форма правления: конституционная монархия  
 Язык: датский  
 Денежная единица: датская крона



Маргрете II  
 Королева  
 с 1972 г.  
 Родилась  
 в 1940 г.  
 16 апреля



**НАЦИОНАЛЬНЫЙ СОСТАВ:**  
 датчане – 91,9%  
 шведы и норвежцы – 0,7%  
 турки – 0,6%  
 немцы – 0,5%  
 другие – 6,3%  
**КОНФЕССИОНАЛЬНЫЙ СОСТАВ:**  
 христиане – 85%  
 (из них лютеране – 83%),  
 мусульмане – 4%, другие – 5%,  
 не религиозны – 6%

