

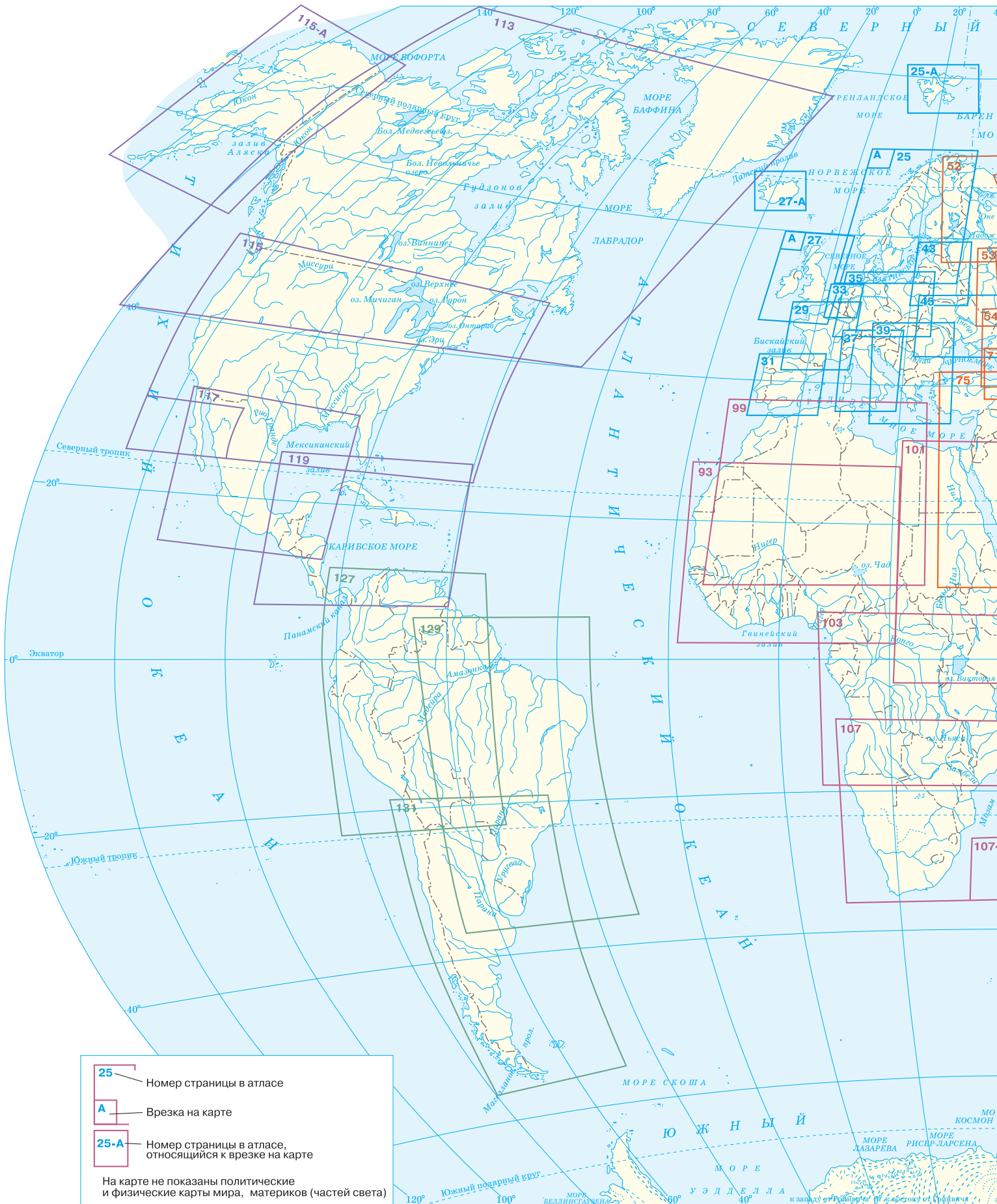
# АТЛАС МИРА

**ОБЗОРНО-ГЕОГРАФИЧЕСКИЙ**

**Издание 11-е,  
исправленное и дополненное**

Издательство АСТ  
Дизайн. Информация. Картография  
Москва

СХЕМА РАСПОЛОЖЕНИЯ КАРТ



25 — Номер страницы в атласе  
A — Врезка на карте  
25-A — Номер страницы в атласе, относящийся к врезке на карте  
 На карте не показаны политические и физические карты мира, материков (частей света)



- 6 Условные обозначения  
 7 Часовые пояса 1:200 000 000  
 8-9 Политическая карта мира 1:80 000 000  
 10-11 Физическая карта мира 1:80 000 000  
 12 Народы мира 1:130 000 000  
 13 Религии мира 1:125 000 000  
 14 Население мира 1:130 000 000  
 15 Климатические пояса 1:130 000 000  
 16-17 Количество осадков 1:80 000 000  
 18 Температура воздуха 1:200 000 000  
 19 Давление и ветер 1:200 000 000

### ЕВРОПА

- 22 Физическая карта 1:22 000 000  
 23 Политическая карта 1:18 500 000  
 24-25 Норвегия, Швеция, Финляндия, Дания 1:8 500 000  
 А Шпицберген 1:15 000 000  
 26-27 Великобритания, Ирландия, Исландия 1:5 300 000  
 А Исландия 1:8 000 000  
 28-29 Франция, Монако 1:5 300 000  
 30-31 Испания, Португалия, Андорра, Гибралтар 1:5 300 000  
 32-33 Нидерланды, Бельгия, Люксембург 1:2 250 000  
 34-35 Германия, Польша, Чехия, Словакия, Лихтенштейн 1:5 300 000  
 36-37 Швейцария, Австрия, Италия, Сан-Марино, Ватикан 1:5 300 000  
 38-41 Венгрия, Румыния, Словения, Хорватия,  
 Босния и Герцеговина, Сербия, Черногория,  
 Болгария, Албания, Македония, Греция, Мальта 1:6 300 000  
 42-43 Эстония, Латвия, Литва, Белоруссия 1:4 500 000  
 44-45 Украина, Молдавия 1:5 200 000

### РОССИЙСКАЯ ФЕДЕРАЦИЯ

- 48-49 Физическая карта 1:20 000 000  
 50-51 Политико-административная карта 1:20 000 000  
 52 Северо-Запад России 1:8 200 000  
 53 Центральный район России 1:6 500 000  
 54 Юг России 1:6 500 000  
 55 Поволжье 1:6 500 000  
 56 Урал 1:9 500 000  
 57 Западная Сибирь 1:13 000 000  
 58-59 Дальний Восток 1:15 800 000  
 60-61 Москва и окрестности 1:200 000

### АЗИЯ

- 64-65 Физическая карта 1:20 000 000  
 66-67 Политическая карта 1:20 000 000  
 68-69 Казахстан, Узбекистан, Туркменистан, Таджикистан,  
 Киргизия 1:12 800 000  
 70-71 Грузия, Армения, Азербайджан, Абхазия, Южная Осетия 1:3 400 000  
 72-73 Иран, Афганистан, Пакистан 1:14 600 000  
 74-75 Турция, Кипр, Сирия, Ливан 1:15 000 000  
 76-77 Саудовская Аравия, Ирак, Израиль, Иордания

Кувейт, Бахрейн, Катар, Объединенные Арабские Эмираты,  
Оман, Йемен

78-79 Индия, Непал, Бутан, Бангладеш, Шри-Ланка,  
Мальдивы 1:15 000 000

80-81 Япония, КНДР, Республика Корея 1:10 600 000

82-83 Китай, Монголия 1:19 000 000

84-85 Мьянма, Таиланд, Лаос, Вьетнам, Камбоджа,  
Филиппины 1:16 000 000

86-87 Индонезия, Малайзия, Сингапур, Бруней,  
Восточный Тимор 1:16 000 000

#### АФРИКА

90 Физическая карта 1:39 000 000

91 Политическая карта 1:39 000 000

92-96 Западная Африка 1:16 000 000

98-99 Северная Африка 1:16 200 000

100-101 Северо-Восточная Африка 1:16 000 000

102-105 Центральная Африка 1:15 800 000

106-107 Южная Африка 1:15 800 000

А о. Мадагаскар 1:21 000 000

#### СЕВЕРНАЯ АМЕРИКА

110 Физическая карта 1:36 000 000

111 Политическая карта 1:32 600 000

112-113 Канада 1:26 800 000

114-115 Соединенные Штаты Америки 1:20 800 000

116-117 Мексика, Белиз, Гватемала 1:13 000 000

118-121 Центральная Америка и Антильские о-ва 1:15 800 000

#### ЮЖНАЯ АМЕРИКА

124 Физическая карта 1:33 000 000

125 Политическая карта 1:33 000 000

126-127 Венесуэла, Колумбия, Перу, Эквадор, Боливия 1:17 400 000

128-129 Бразилия, Гайана, Суринам, Гвиана 1:21 800 000

130-131 Аргентина, Чили, Парагвай, Уругвай 1:17 000 000

#### АВСТРАЛИЯ И ОКЕАНИЯ

133 Физическая карта 1:30 000 000

134-137 Политическая карта 1:28 500 000

138 Арктика 1:50 000 000

Антарктика 1:60 000 000

139 Атлантический океан 1: 60 000 000

140-141 Тихий и Индийский океаны 1:60 000 000

142 Указатель географических названий

167 Приложение

## НАСЕЛЕННЫЕ ПУНКТЫ

По количеству жителей

<b>Москва</b>		более 5 000 000 жителей
<b>Мадрид</b>		от 2 500 000 до 5 000 000 жителей
Барселона		от 1 000 000 до 2 500 000 жителей
Валенсия		от 100 000 до 1 000 000 жителей
<i>Алькаракс</i>		менее 100 000 жителей

По административному делению

	<b>ПАРИЖ</b>	столицы государств
	<i>Сарагоса</i>	центры административных единиц государств
	<b>ГИБРАЛТАР</b>	центры владений и территорий с особым статусом

Условные обозначения для карт России на страницах 52–59

	более 1 000 000 жителей
	от 500 000 до 1 000 000 жителей
	от 100 000 до 500 000 жителей
	от 50 000 до 100 000 жителей
	от 10 000 до 50 000 жителей
	менее 10 000 жителей

	Столицы и центры субъектов Российской Федерации
--	---

<b>ФРАНЦИЯ</b>	названия государств
<b>БАВАРИЯ</b>	названия административных единиц

## ПУТИ СООБЩЕНИЯ

	Железные дороги
	Автомобильные дороги
	Паромы
	Морские порты
	Аэропорты

## ГРАНИЦЫ

	государственные
	полярных владений Российской Федерации
	административных единиц государств
	Демаркационная линия между КНДР и Республикой Корея и между Индией и Пакистаном в Кашмире (северная часть Кашмира находится под контролем Пакистана)

## ГИДРОГРАФИЯ И РЕЛЬЕФ

	Реки и озера
	Реки и озера пересыхающие
	Каналы судоходные
	Болота
	Солончаки
	• 7495 Отметки высот
	* <i>Блк. Руис</i> Действующие вулканы
	≲ 1871 Перевалы
	Сухие русла рек (вади)

## ПРОЧИЕ ОБЪЕКТЫ

	Пески
	Коралловые рифы
	Зимняя граница плавучих льдов
	Теплое течение
	Холодное течение
	<i>Памир</i> <b>САХАРА</b> Названия орографических объектов и географических областей
	<b>ПРОВАНС</b> Названия исторических областей

Примечание. Административные единицы, одноименные с названиями их центров, на картах атласа не подписаны



ЧАСОВЫЕ ПОЯСА

- Границы часовых поясов
- Территории, на которых принято поясное время
- Территории, не пользующиеся поясным временем
- Территории, на которых система исчисления не установлена

-24.00м. Разница между принятым и Гринвичским временем

Примечание: Согласно закона Российской Федерации N 248-ФЗ от 21 июля 2014 г. московское время исчисляется в национальной шкале времени Российской Федерации UTC (SU) плюс 3 часа. Сезонный перевод часов не осуществляется. На территории Российской Федерации установлено 11 часовых зон.

Масштаб 1:200 000 000  
(в 1 см 2000 км.)

ПОЛИТИЧЕСКАЯ КАРТА МИРА



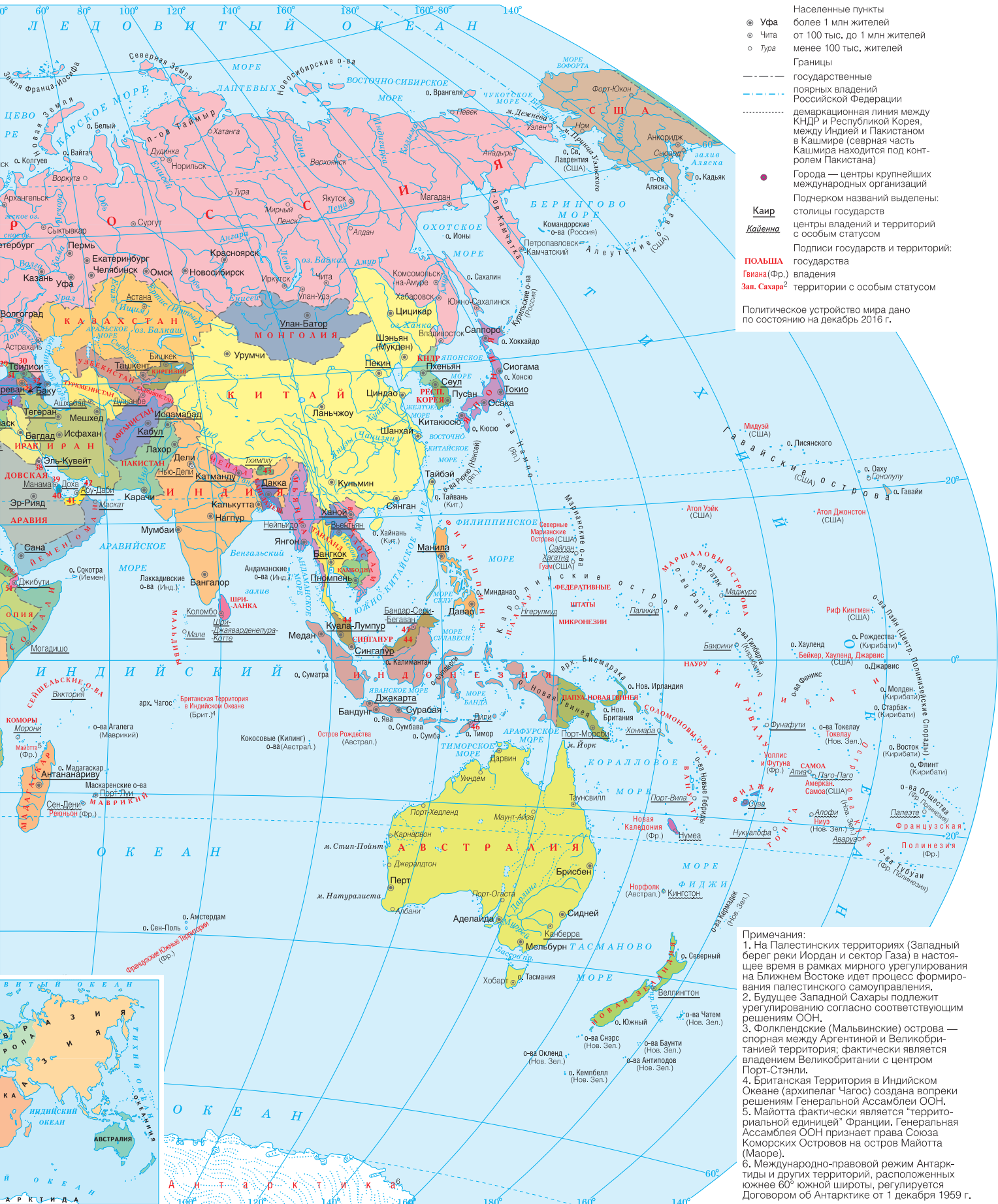
Организация  
Объединенных  
Наций



Цифрами на карте обозначены государства:

- |                 |   |                                  |                         |
|-----------------|---|----------------------------------|-------------------------|
| Америка         | Европа  |                                  |                         |
| 1 Белиз         | 6 Эстония   | 14 Андорра                       | 22 Ватикан              |
| 2 Сальвадор     | 7 Латвия  | 15 Монако                        | 23 Босния и Герцеговина |
| 3 Коста-Рика    | 8 Литва   | 16 Лихтенштейн                   | 24 Сербия               |
| 4 Гаити         | 9 Дания   | 17 Чехия                         | 25 Черногория           |
| 5 Сент-Люсия    | 10 Нидерланды   | 18 Словакия                      | 26 Македония            |
|                 | 11 Бельгия  | 19 Словения                      | 27 Албания              |
|                 | 12 Люксембург   | 20 Хорватия                      | 28 Молдавия             |
|                 | 13 Швейцария  | 21 Сан-Марино                    |                         |
| Азия            |   |                                  |                         |
| 29 Абхазия      | 37 Палестинские территории                              | 41 Объединенные Арабские Эмираты |                         |
| 30 Юж. Осетия   | (Западный берег реки Иордан и сектор Газа) <sup>1</sup> | 42 Оман                          |                         |
| 31 Грузия       |   | 43 Бутан                         |                         |
| 32 Азербайджан  |   | 44 Малайзия                      |                         |
| 33 Армения      |   | 45 Бруней                        |                         |
| 34 Ливан        |   | 46 Восточный Тимор               |                         |
| 35 Израиль      |   |                                  |                         |
| 36 Иордания     |   |                                  |                         |
| Африка          |   |                                  |                         |
| 47 Гамбия       | 51 Джибути  | 54 Бурунди                       |                         |
| 48 Гвинея-Бисау | 52 Экваториальная Гвинея                                | 55 Малави                        |                         |
| 49 Сьерра-Леоне | 53 Руанда   | 56 Свазиленд                     |                         |
| 50 Буркина Фасо |   | 57 Лесото                        |                         |





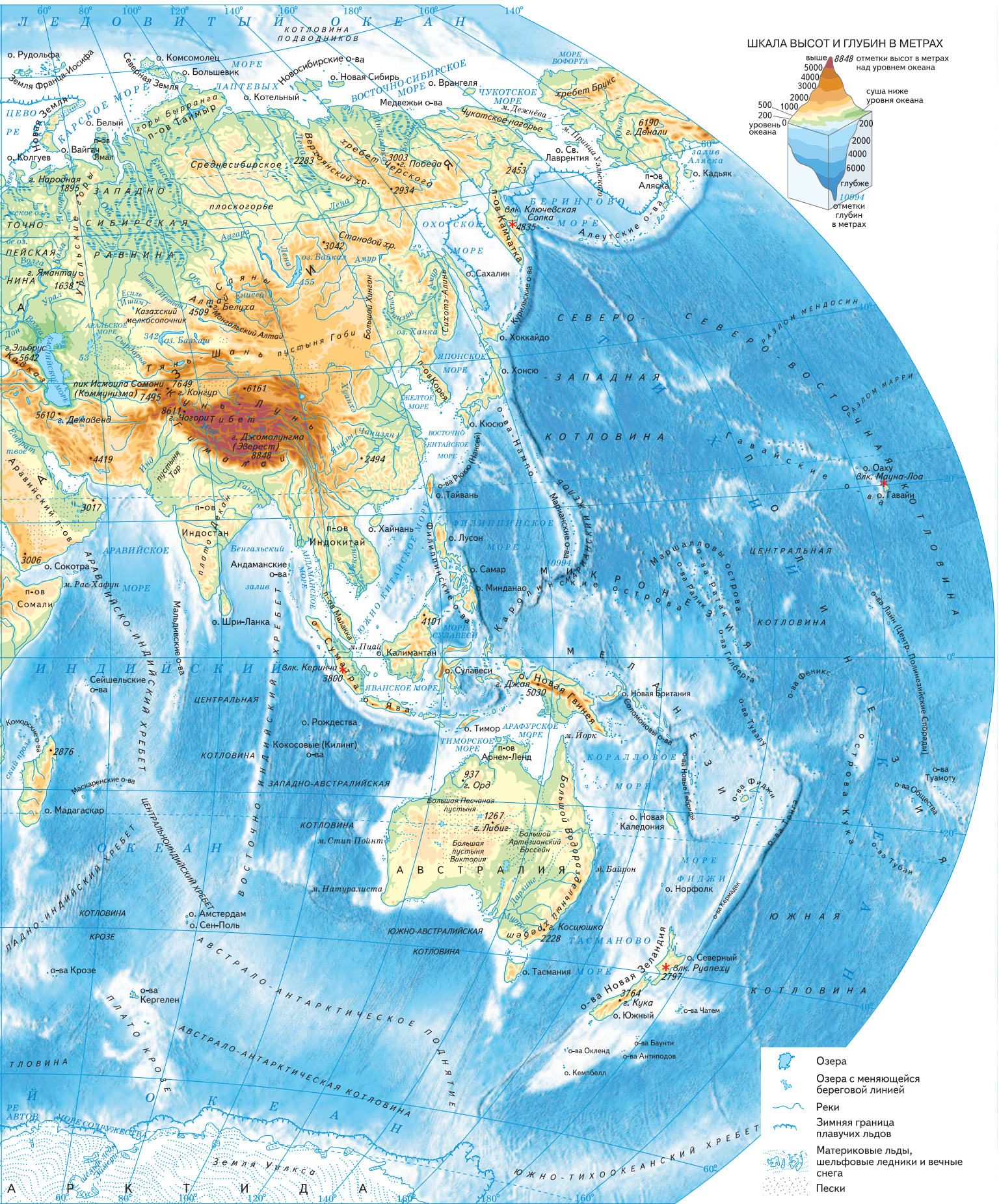
Населенные пункты  
 ● Уфа более 1 млн жителей  
 ● Чита от 100 тыс. до 1 млн жителей  
 ● Тура менее 100 тыс. жителей  
 Границы  
 - - - государственные  
 - - - полярных владений  
 - - - Российской Федерации  
 - - - демаркационная линия между КНДР и Республикой Корея, между Индией и Пакистаном в Кашмире (северная часть Кашмира находится под контролем Пакистана)  
 ● Города — центры крупнейших международных организаций  
 Подчерком названий выделены:  
 Каир столицы государств  
 Капена центры владений и территорий с особым статусом  
 Подписи государств и территорий:  
 Польша государства  
 Гвинея (Фр.) владения  
 Зап. Сахара территория с особым статусом  
 Политическое устройство мира дано по состоянию на декабрь 2016 г.

Примечания:  
 1. На Палестинских территориях (Западный берег реки Иордан и сектор Газа) в настоящее время в рамках мирного урегулирования на Ближнем Востоке идет процесс формирования палестинского самоуправления.  
 2. Будущее Западной Сахары подлежит урегулированию согласно соответствующим решениям ООН.  
 3. Фолклендские (Мальвинские) острова — спорная между Аргентиной и Великобританией территория; фактически является владением Великобритании с центром Порт-Стэнли.  
 4. Британская Территория в Индийском Океане (архипелаг Чагос) создана вопреки решениям Генеральной Ассамблеи ООН.  
 5. Майотта фактически является "территориальной единицей" Франции. Генеральная Ассамблея ООН признает права Союза Коморских Островов на остров Майотта (Маоре).  
 6. Международно-правовой режим Антарктиды и других территорий, расположенных южнее 60° южной широты, регулируется Договором об Антарктике от 1 декабря 1959 г.

Масштаб 1:80 000 000 (в 1 см 800 км)

ФИЗИЧЕСКАЯ КАРТА МИРА





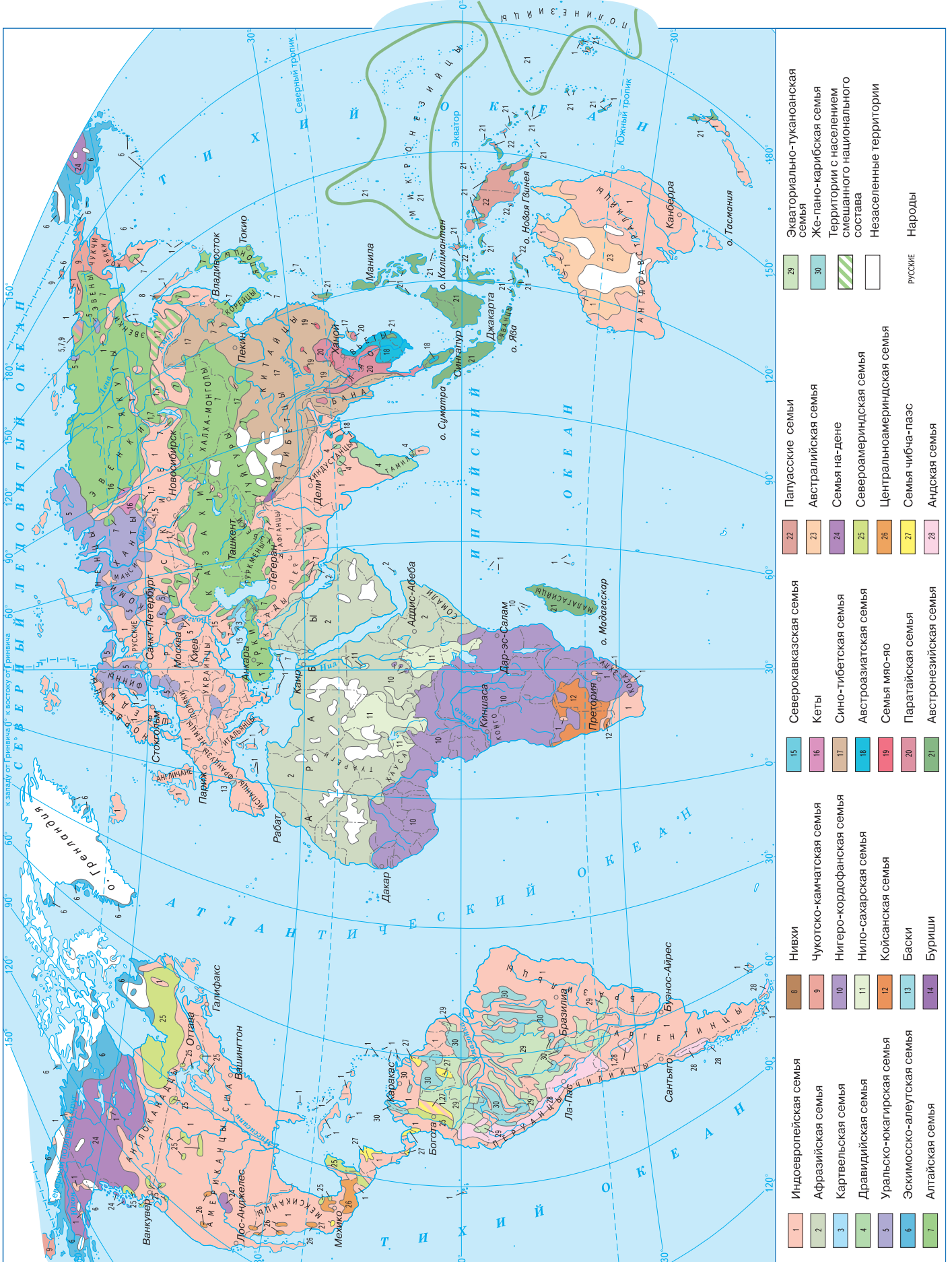
ШКАЛА ВЫСОТ И ГЛУБИН В МЕТРАХ



- Озера
- Озера с меняющейся береговой линией
- Реки
- Зимняя граница плавучих льдов
- Материковые льды, шельфовые ледники и вечные снега
- Пески

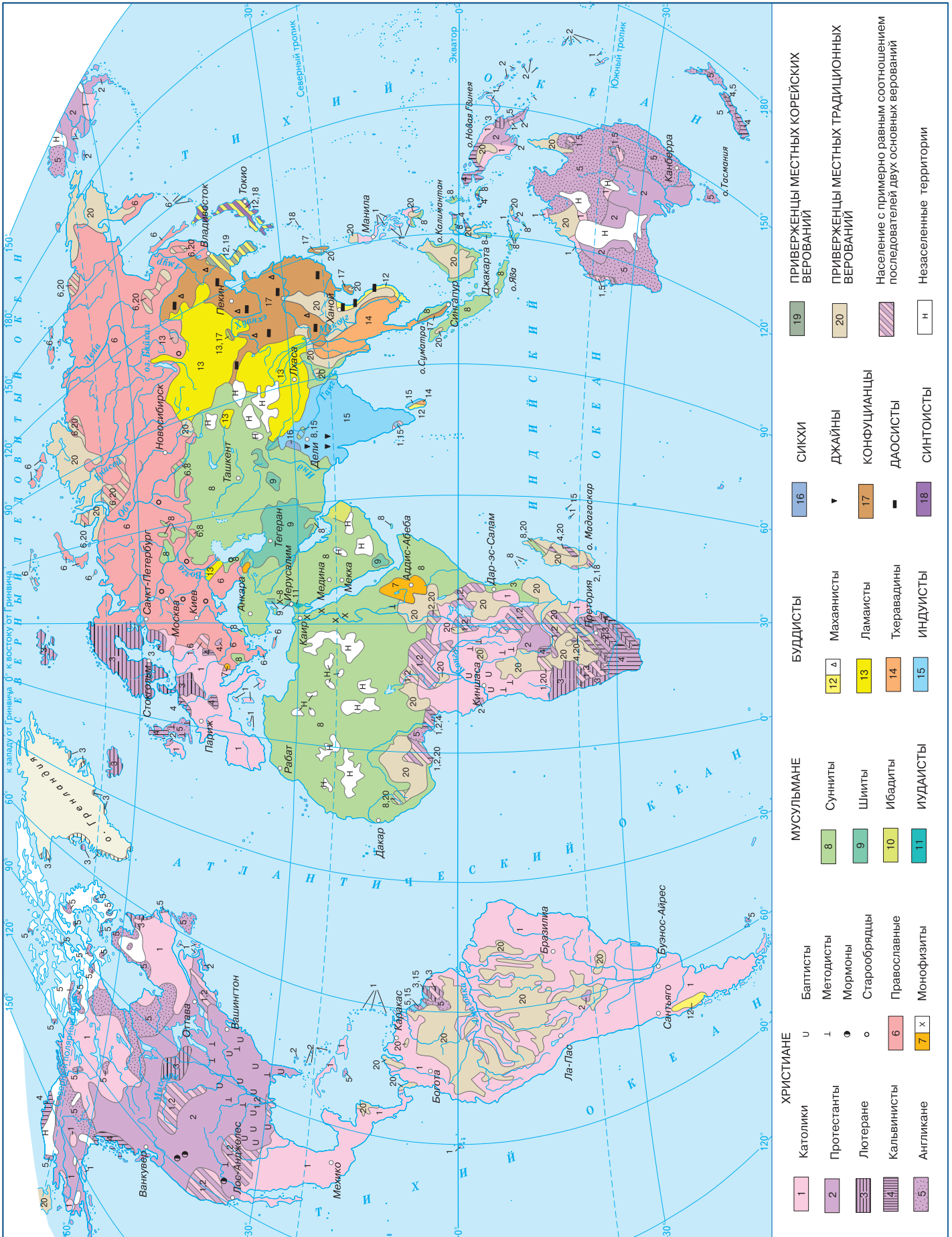
Масштаб 1:80 000 000 (в 1 см 800 км)

НАРОДЫ МИРА



Масштаб 1:130 000 000 (в 1 см 1300 км)

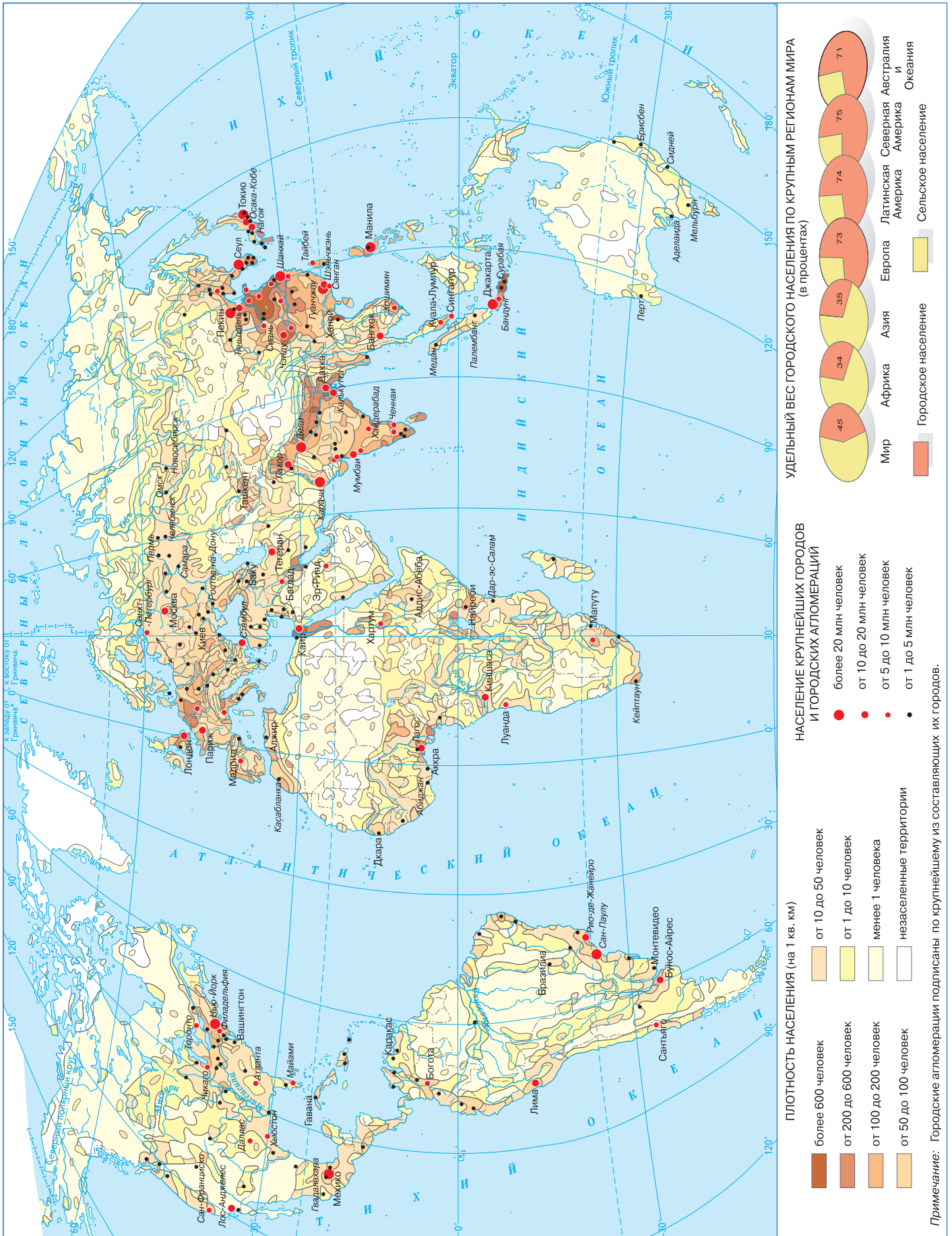
РЕЛИГИИ МИРА



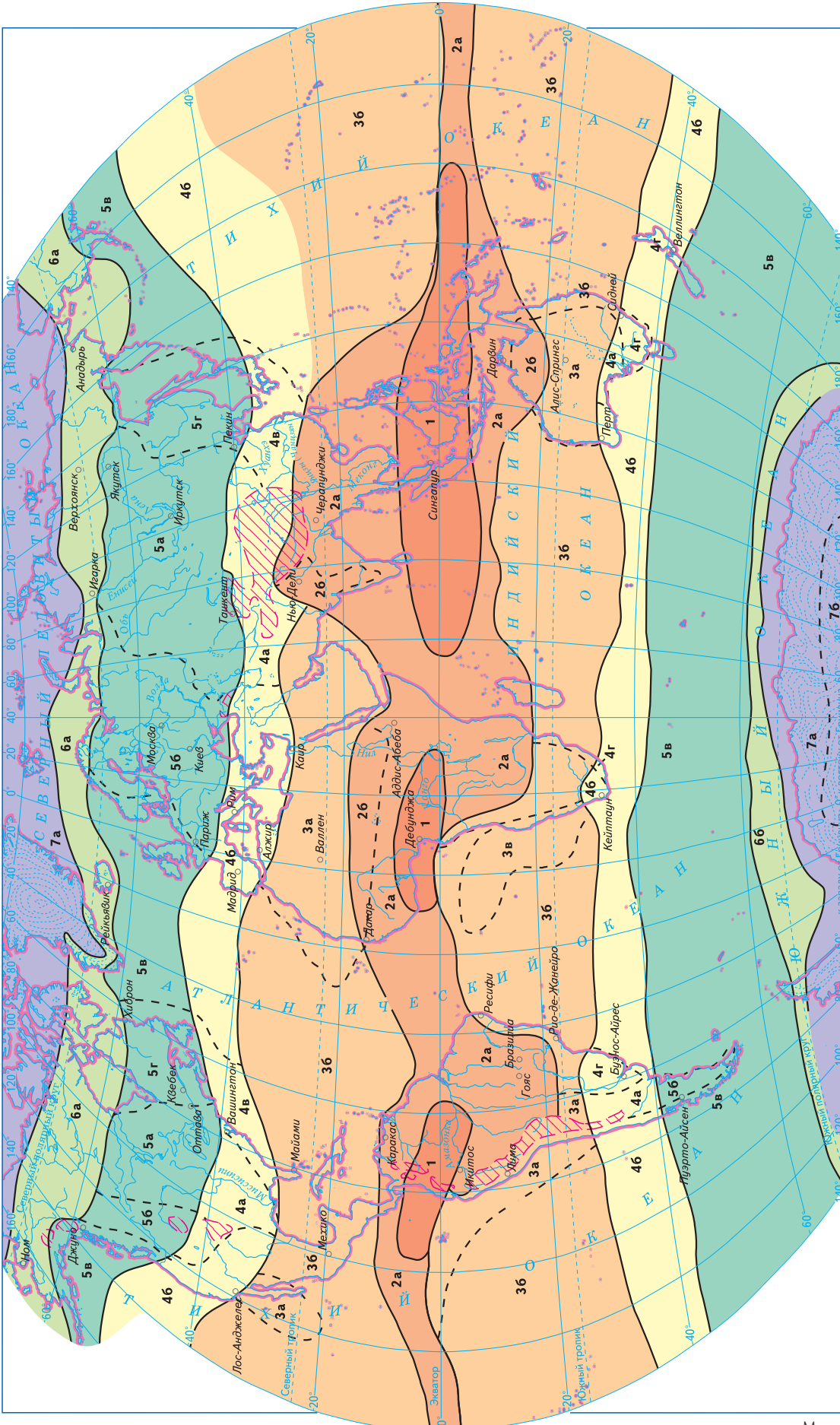
ХРИСТИАНЕ		МУСУЛЬМАНЕ		БУДДИСТЫ		СИКХИ		ПРИВЕРЖЕНЦЫ МЕСТНЫХ КОРЕЙСКИХ ВЕРОВАНИЙ	
1	Католики	8	Сунниты	12	Махаянисты	16	СИКХИ	19	ПРИВЕРЖЕНЦЫ МЕСТНЫХ КОРЕЙСКИХ ВЕРОВАНИЙ
2	Протестанты	9	Шииты	13	Ламаисты	17	ДЖАЙНЫ	20	ПРИВЕРЖЕНЦЫ МЕСТНЫХ ТРАДИЦИОННЫХ ВЕРОВАНИЙ
3	Лютеране	10	Ибадиты	14	Тхеравадины	18	КОНФУЦИАНЦЫ		Население с примерно равным соотношением последователей двух основных верований
4	Кальвинисты	11	ИУДАИСТЫ	15	ИНДУИСТЫ		ДАОСИСТЫ		Незаселенные территории
5	Англикане						СИНТОИСТЫ		
U	Баптисты								
1	Методисты								
●	Мормоны								
○	Старообрядцы								
6	Православные								
7	x								

Масштаб 1:130 000 000 (в 1 см 1300 км)

НАСЕЛЕНИЕ МИРА



КЛИМАТИЧЕСКИЕ ПОЯСА



<b>1</b>	<b>ЭКВАТОРИАЛЬНЫЙ ПОЯС</b> Слабые неустойчивые ветры. Жарко и влажно. Сезонные колебания температуры и влажности воздуха малы.	<b>3а</b> пустынного	<b>5</b> ветры западных. На материках зимой – снежный покров. На океанах Южного полушария встречаются плавающие льды.	<b>6а</b> Климат субарктический
<b>2</b>	<b>СУБЭКВАТОРИАЛЬНЫЙ ПОЯС</b> Летом – экваториальная зима – тропические воздушные массы. Зима немного прохладнее лета, но отличается сухостью. На океанах возникают тропические циклоны.	<b>3б</b> влажного	<b>6б</b> Климат субтропического климата осадков почти нет, влажность воздуха высока	<b>6б</b> Климат субарктический с прохладным летом и холодной зимой
<b>2а</b> <b>2б</b>	<b>Области субэкваториального климата</b> достаточно увлажнение	<b>4</b>	<b>Области умеренного климата</b> континентального морского муссонного	<b>7</b> Очень холодная зима и холодное лето. Осадков выпадает мало.
<b>3</b>	<b>ТРОПИЧЕСКИЕ ПОЯСА</b> Преобладает пассаты. Хорошо заметны сезонные изменения температуры воздуха, особенно на материках.	<b>4а</b> континентального	<b>6</b> Летом – умеренные, зимой – арктические и антарктические воздушные массы. Большие сезонные колебания температуры. На материках – сплошная многолетняя мерзлота почвы. На океанах – плавающие льды.	<b>7а</b> Климат арктический
		<b>4б</b> средиземноморского	<b>6в</b> Летом – умеренные, зимой – арктические и антарктические воздушные массы. Большие сезонные колебания температуры. На материках – сплошная многолетняя мерзлота почвы. На океанах – плавающие льды.	<b>7б</b> Климат антарктический на земном шаре зимой
		<b>4в</b> муссонного	<b>6г</b> Летом – умеренные, зимой – арктические и антарктические воздушные массы. Большие сезонные колебания температуры. На материках – сплошная многолетняя мерзлота почвы. На океанах – плавающие льды.	<b>7в</b> Области высокогорного климата
		<b>4г</b> с равномерным увлажнением	<b>6</b>	<b>7г</b> Границы климатических поясов
			<b>6</b>	<b>7г</b> Границы климатических областей

Масштаб 1:160 000 000 (в 1 см 1600 км)