

СВОИМИ  ГЛАЗАМИ

САМЫЕ КРАСИВЫЕ МЕСТА РОССИИ

КУДА И КОГДА



ОГЭВ

Издательство АСТ
Москва

УДК 913(470)
ББК 6.89(2)я2
С17

Исключительные права на публикацию книги принадлежат ООО «Издательство АСТ».
Использование материала данной книги без разрешения правообладателя запрещается.

С17 Самые красивые места России. / Сост. Перфильева Е. А. —
Москва: Издательство АСТ, 2026. — 256 с.: ил. — (Большой пу-
теводитель по городам и времени).

ISBN 978-5-17-104726-9

Наша книга — своеобразный прекрасно иллюстрированный путеводитель по огромной территории России. В книге вы найдете описания самых красивых и наиболее посещаемых мест от Калининграда до Дальнего Востока. Прочитаете о знаменитых культурно-исторических памятниках и архитектурных шедеврах, природных парках и заповедниках. Найдете не только красочные фотографии и увлекательные тексты, но и практическую информацию — что обязательно стоит увидеть своими глазами, где и чем можно заняться (экскурсии, базы отдыха, зимние курорты), когда и как удобнее добраться до того или иного места.

Книга будет интересна и полезна не только тем, кто планирует поездку, но и тем, кто любит путешествовать виртуально, погружаясь в познавательный рассказ и выразительные фотографии.

УДК 913(470)
ББК 6.89(2)я2

К ЧИТАТЕЛЮ

Россия удивительная страна: своя для каждого и одна на всех. Здесь живут люди разных национальностей и религий, разных профессий и интересов. Столица и города-миллионники, большие деревни и маленькие поселки... Величественная красота старинных церквей и многофункциональность современных комплексов, поражающее воображение разнообразие животного и растительного мира и реки, озера, океаны... Рукотворные свидетельства истории и культуры, театры и музеи, природные красоты и развлекательные центры — возможности для отдыха, которые предоставляются россиянам и гостям страны, воистину безграничны. Можно своими глазами увидеть шедевры архитектуры и памятники, познакомиться с обычаями и традициями многочисленных народностей, проживающих на территории страны, посетить Москву, Санкт-Петербург и населенные пункты в регионах.

Россия привлекательна для поездок в любое время года: пляжный отдых на море летом и катание с гор на лыжах зимой, тихие прогулки по осенним паркам и созерцание просыпающейся от холодов весенней природы. Можно без слов восхищаться российскими красотами или принимать активное участие в мастер-классах, учась чему-то новому. Интересный, веселый и познавательный отдых ждет в России и детей: для них здесь есть аттракционы и зоопарки, океанариумы и дельфинарии, организованы специальные программы в музеях и на горнолыжных курортах.

По России можно путешествовать на самолете и поезде, на машине и теплоходе, на велосипеде и пешком. Можно пробовать ее на вкус, открывая для себя новые блюда и напитки. Не забудьте купить сувениры для родных, друзей и коллег на память о прекрасной стране, благо выбор есть на любой вкус и кошелек. А помощником и советчиком в поездках по России станет для вас эта книга.



КАЛИНИНГРАДСКАЯ ОБЛАСТЬ

Набережная Рыбной деревни в Калининграде — этнографический и торгово-ремесленный центр.



Как добраться:

Самый быстрый способ добраться — самолетом до аэропорта «Храброво» (17 км до Калининграда). Удобно добраться на пароме, курсирующем между Санкт-Петербургом и Балтийском. Поезда прибывают на железнодорожный вокзал Южный (из Москвы время в пути — 22 ч.). Всем, кто для путешествия в Калининград и его окрестности выбирает автомобильный и ж.-д. транспорт необходимо иметь при себе загранпаспорт, (прибывающим на автомобиле или автобусе требуется оформленная литовская виза, также автомобилистам необходимо оформить Зеленую Карту — автостраховку международного образца; РЖД берет на себя оформление так называемого УПД ЖД — упрощенного проездного документа. Через 26 часов с момента оформления билета вы можете получить информацию о разрешении проезда транзитом через территорию Литвы в любой справочной или билетной кассе российских железных дорог, оборудованной системой «Экспресс», поэтому продажа ж/д билетов до Калининграда проводится в срок не позднее 28 часов до отправления поезда. Перед пересечением границы с Литвой, непосредственно в вагоне, вам выдадут разрешение на транзитный проезд).

Обзор окрестностей:

- Рыбная деревня: видовая башня Маяк (Октябрьская ул., 2), видовая башня «Ломзе», Юбилейный мост
- Королевский (Орденский) замок (Шевченко ул., 2)
- Терраса на 7-м этаже ТЦ «Акрополь» (Профессора Баранова ул., 34)


Калининград — самый западный областной центр России. Он отделен от основной территории нашей страны Латвией, Литвой и Беларусью и граничит с Литвой и Польшей. За прочные исторические и культурные связи с Европой его смело можно назвать самым европейским городом страны. Именно здесь появился первый на территории России университет (Кёнигсбергский университет Альбертина, основан в 1544 г.), построен самый большой в мире завод по производству ювелирных изделий из янтаря.

Сердцем города можно назвать площадь Победы. Отсюда расходятся основные направления городского транспорта, туристические маршруты, здесь сосредоточены многочисленные кафе, магазины, деловые и торговые центры. Колоритные достопримечательности площади — кафедральный собор Христа Спасителя и часовня Святых благоверных князей Петра и Февронии Муромских, выстроенная в уникальном архитектурном стиле — имеет два близко расположенных купола, которые символизируют обручальные кольца и вечность семейных уз.


Приятное место для прогулок — Рыбная деревня — стилизованный под старый Кёнигсберг квартал. Здесь в невероятно уютной атмосфере расположены сувенирные магазинчики, гостиницы, кафе, развлекательные центры. Со смотровой площадки Маяка открывается замечательный вид на остров Канта и реку Преголю.

Одно из немногих строений, сохранившихся и отреставрированных после Второй мировой войны, Кафедральный собор (остров Кнайпхоф,

Бранденбургские ворота — историческая ценность Калининграда.



Аэрофотоснимок
башни Дона.



КАЛИНИНГРАДСКИЙ МУЗЕЙ ЯНТАРЯ

Музей расположен в башне Дона на берегу озера Верхнее. В музее представлены различные образцы необработанного янтаря, украшения и предметы быта из янтаря, скульптура, объекты интерьера. Особый интерес представляют оригинальные произведения XVII–XVIII вв. Часть экспозиции посвящена истории знаменитой Янтарной комнаты, здесь же можно увидеть ее фрагменты.



или остров Канта). Первое упоминание о нем относится к 1333 г. Именно здесь располагается могила Канта, который родился и работал в Кёнигсберге. Большая часть собора (Канта ул., 1) отведена под музей, посвященный жизни и творчеству философа, остальная посвящена истории города.

Недалеко от собора находятся Фридландские ворота. В этой постройке в неоготическом стиле конца XIX в. расположился Историко-краеведческий музей Калининграда (Дзержинского ул., 30). Несмотря на свои небольшие размеры экспозиция впечатляет особой душевностью и теплотой. Обязательно примите участие в виртуальной прогулке по улицам старого Кёнигсберга.

В Калининграде есть несколько интересных музеев. Среди них — Музей Мирового океана (Петра Великого наб., 1), первый подобного рода в России. Его экспозиции посвящены судоходству, морской флоре и фауне, геологии и гидрологии мирового океана. Музей имеет доступную общественности маринистическую библиотеку и действующую экологическую станцию. В качестве музейных площадок здесь задействованы не только портовые сооружения Кёнигсберга, но и, например, подводная лодка. Особенно понравится он детям, ведь здесь можно рассмотреть редких аквариумных рыб, забраться на палубу корабля и даже постоять у огромного скелета кашалота.

Единственный в России Музей янтаря (Василевского пл., 1) расположен

КАФЕДРАЛЬНЫЙ СОБОР

В здании собора проводятся мероприятия различной тематики, выставки предметов народных промыслов и, конечно, органные концерты. В соборе располагаются большой и малый действующие органы. Концерты начинаются в 14:00 ежедневно, продолжительность — 40 минут. Продолжительность концерта вечером — 75–85 минут. У северо-восточного угла собора в профессорском склепе в 1804 г. похоронили великого философа Иммануила Канта. В 1880 г. на месте его погребения возвели Stoa Kantiana — кантовскую часовню. Внутри нее стоял бюст философа, а на стене висела копия картины Рафаэля «Афинская школа». В 1924 г. к 200-летию со дня рождения Канта по проекту Ф. Ларса над могилой философа появился портал из розового порфира; он сохранился до настоящего времени.





Праздники:

- «Калининград Сити Джаз» — международный фестиваль джазовой музыки, проходит в историческом центре города (июль-август).
- Международный конкурс органистов им. М. Таривердиева: проводится раз в два года по нечетным годам в сентябре.
- Международный музыкальный фестиваль «Янтарное ожерелье». Проводится по нечетным годам весной или в начале лета.
- Международный фестиваль национальных культур «Территория мира» включает выступления фольклорных коллективов, знакомство с национальными кухнями и традиционными ремеслами, ярмарку «Город мастеров», проходит летом.
- День селедки проводится ежегодно во вторую субботу апреля.
- День Военно-морского флота России. В этот день в последнее воскресенье июля проходит торжественный парад, концерты, показательные выступления подразделений Балтийского флота.
- День Калининграда (вторая суббота июля).

Памятный знак «Ангел мира» — один из достопримечательностей города Правдинск (до 1946 г. Фридланд), в 52 км от Калининграда на реке Лава. Открытие монумента состоялось в 2012 г. и было приурочено к 700-летию юбилею города.



КАЛИНИНГРАДСКИЙ ЗООПАРК

Один из крупнейших и старейших зоопарков России. Он расположен на территории бывшего Кёнигсбергского зоопарка, основанного в 1896 г. Его уникальная коллекция включает животных со всех уголков нашей планеты. На территории зоопарка расположен и дендропарк с экзотическими деревьями, самый большой в городе фонтан, проводятся тематические вечера и праздники. Обязательно узнайте историю немецкого бегемота Ганса, ставшего символом зоопарка и любимым героем экскурсоводов города.

Символ Светлогорска — водонапорная башня «Раушен».



в центре Калининграда, в крепостной башне, постройки XIX в. Башня Дона (по имени прусского генерал-фельдмаршала) — круглое, довольно приземистое, но поражающее своей основательностью строение.

Калининград часто называют «Городом ворот». Старинные ворота, части некогда мощных укреплений, сопровождают вас в любом маршруте по городу. Их изображение размещено даже на гербе Калининградской области. Обязательно посмотрите Россгартенские, Закхаймские, Бранденбургские, Фридландские, Фридрихсбургские, Королевские ворота.

Интересующимся военной историей Калининград предложит свои уникальные маршруты, ведь изначально основанный как крепость, город на протяжении всей своей истории развивал и преумножал оборонительную систему. Примечателен факт, что вся эта система, состоящая из многочисленных сооружений, на практике была задействована лишь в XX в., во время Второй мировой войны. Среди сохранившихся объектов выделяются форты, часть из них закрыта для осмотра. Из тех, что доступны для ознакомления, рекомендуем:

- Форт №1 — Штайн (поселок Малое Исаково). Частично восстановлен, в его стенах действует выставка оружия, проводятся экскурсии.
- Форт №3 «Король Фридрих Вильгельм I» (А. Невского ул., на выезде к Зеленоградску). Его посещение особенно рекомендуется любителям старинных подземелий, заброшенных крепостей и подземных ходов. Однако посещать его с детьми не стоит — возможны обвалы перекрытий. Форт не действующий, но самостоятельная экскурсия возможна.
- Форт №5 «Король Фридрих-Вильгельм III» (в западной части поселка Чкаловск) — филиал историко-художественного музея Калининграда. Территория форта и само сооружение восстановлено и благоустроено.
- Блиндаж «Бункер Ляша» — железобетонное подземное укрытие глубиной 7 м, состоящее из 21 комнаты, филиал Калининградского историко-художественного музея. Именно здесь была подписана капитуляция Кёнигсберга в 1945 г. Среди экспонатов — фотографии и документы, военные карты, восстановленная обстановка немецкого штаба периода штурма и обороны Кёнигсберга.

Самое посещаемое место Калининградской области — Балтийское побережье. Особую известность этому месту принес янтарь — недаром побережье часто называют Янтарным берегом.

Центральную часть Балтийского побережья Калининградской области образует побережье Самбийского полуострова, северную — Куршская коса, южную — Балтийская, или Вислинская; общая длина морского берега составляет около 150 км. Вдоль всего побережья протянулся великолепный песчаный пляж шириной до 60 м. Находки янтаря на этом морском пляже не редкость, и его поиски, особенно после штормов, — одно из любимых занятий туристов и отдыхающих.

В центральной части Самбийского полуострова расположено три курорта федерального значения: Светлогорск (бывший Раушен), Зеленоградск (бывший Кранц) и Пионерский. Они славятся благоприятным климатом и лечебными грязями, а Зеленоградск еще и знаменитой минеральной водой «Зеленоградская».

Песчаные косы с дюнным ландшафтом притягивают множество отдыхающих и любителей природы.

Балтийская коса — меньшая сестра Куршской. Эта самая западная точка России представляет собой узкую полоску суши шириной 500–700 м и длиной 65 км. России принадлежит северная половина косы.

Коса соединяется с материком на польской стороне, а с российской ее оконечность отделена от него каналом в районе Балтийска. Более 50 лет Балтийская коса была закрыта для свободного посещения из-за пограничного режима, но в последние годы приобретает все большую известность. Туристов и отдыхающих привлекают сюда дикие морские пляжи шириной до 40 м и первозданные песчаные дюны, нередко поросшие лесом.

В окрестностях Калининграда много примечательных мест. Здесь сохранилось несколько десятков средневековых кирх и рыцарских замков (старейший из них — замок Бальга (1239) правда, от него остались лишь руины). В Черняховске (в прошлом Инстербург) и его окрестностях помимо замков Инстербург, Заалау и Георгиенбург можно увидеть древнюю крепость Камсвикус. В городе Балтийске (в прошлом Пиллау) сохранилась средневековая цитадель Пиллау. В районе поселка Янтарный находится крупнейшее в мире месторождение янтаря (90% всех мировых запасов). В самом поселке в замке XIV в. открыт уникальный музей «Янтарная комната». Его экспозиции рассказывают о добыче и обработке янтаря, здесь можно увидеть ювелирные изделия из этого солнечного камня.

Широкие песчаные пляжи в поселке Янтарный — здесь чистая морская вода и побережье, а вход в море пологий и мелкий. Довольно прохладное Балтийское море в июне прогревается до +19 °С.

КУРШСКАЯ КОСА

Это узкий песчаный полуостров с одноименным национальным парком, уникальный уголок природы, включенный в Список Всемирного наследия ЮНЕСКО. Танцующий лес, особая энергетика песочных дюн и незабываемое Балтийское море оставляют массу впечатлений. Для удобства ознакомления с природой без нанесения ей какого-либо вреда здесь открыты 6 туристических пешеходных маршрутов, территория парка оборудована указателями и информационными щитами. Помимо природных достопримечательностей на территории национального парка можно посмотреть Музей Куршской косы и Музей русских суеверий, а также ознакомиться с работой орнитологической станции.



Арктический пейзаж. Побережье Баренцева моря весной.

КОЛЬСКИЙ ПОЛУОСТРОВ



Самые высокие точки:

- Гора Юдычвумчорр (Хибины) — 1200,6 м над у. м.
- Гора Ангвундасчорр — 1126 м над у. м.



Как добраться:

Добраться до Кольского полуострова можно на поезде по Мурманской железной дороге или самолетом до Мурманска. Из Петрозаводска и Нировска в Мурманск можно доехать на междугороднем автобусе.

Памятник защитникам Советского Заполярья, Мурманск.

В далеком прошлом полуостров неоднократно покрывался ледниками, двигавшимися из Скандинавии. Свидетели этого прошлого — так называемые бараньи лбы, сглаженные и отшлифованные ледниками выступы скал, которые встречаются на полуострове повсеместно.

Природа полуострова представляет особый интерес, особенно на территориях, примыкающих к природным заповедникам Пасвику, Кандалакшскому и Лапландскому. В охранных зонах заповедников проложены экологические маршруты, но возможности для приема посетителей ограничены, поэтому посещение необходимо заранее согласовать с администрацией. Кроме того, для приграничных заповедников оформляют пограничный пропуск.

Более 20% Кольского полуострова занято болотами и около 5% — озерами и реками. Вода в них слабо минерализованная и преимущественно чистая, пригодная для питья. Здешние реки — Поной, Варзуга, Умба, Большая — короткие, плесы чередуются с порожистыми участками. В значительной степени они представляют собой систему озер, соединенных протоками. Самое большое озеро области — Имандра площадью 876 кв. км. Самое глубокое — Умбозеро (до 115 м). Среди других крупных озер — Ловозеро, Нотозеро, Ковдозеро. Вода в них прозрачная и холодная. Лед держится около 220 дней в году.

Кольский залив.



Мурманск — отправной пункт для любителей арктического туризма. Отсюда организуют круизы на атомных ледоколах в район Северного полюса и к архипелагу Земля Франца-Иосифа. Незамерзающее море и Кольский залив делают возможной круглогодичную навигацию.



МЕЖДУНАРОДНЫЙ ПРАЗДНИК СЕВЕРА

Каждый год в марте, в разгар лыжного сезона, в Мурманске проходит традиционный Международный праздник Севера. В дни праздника проводятся соревнования почти по всем зимним видам спорта, а также гонки на оленьих упряжках, буксировка лыжников оленями, заплывы «моржей», групповые прыжки парашютистов, заезды на снегоходах. Завершается мероприятие 50-километровым лыжным марафоном.

Суровая красота, хорошая рыбная ловля, обилие грибов и ягод привлекают на озеро Имандра много туристов, рыбаков и любителей «тихой охоты». Но из-за многолетнего промысла, сведения лесов, загрязнения территории промышленными выбросами, затопления нерестилищ растительный и животный мир области заметно оскудел. Ныне для сохранения флоры и фауны здесь запрещена добыча серого и пятнистого тюленя, морского зайца и др. Некоторые виды млекопитающих и птиц включены в Красную книгу области.

Для лыжных походов наиболее подходят март—апрель. В это время погода обычно довольно теплая, без сильных морозов, много ясных, солнечных дней. Снег уже слежался, и лыжи отлично накатаны. Летние пешие походы лучше всего совершать с середины августа, когда комары исчезают, поспевают ягоды и появляется много грибов. Пешие походы возможны вплоть до середины октября, но погода уже крайне неустойчива, часто пасмурная, с сильными ветрами и ранними утренними заморозками.

ХИБИНЫ

Самое популярное место среди любителей пешего и лыжного туризма на Кольском полуострове — Хибинские горы. Они лежат в центральной части полуострова и представляют собой низкогорный массив радиусом около 30 км и высотой до 1200 м над уровнем моря (гора Юдъчвумчорр). Пологие вершины, нередко с небольшими озерцами, кристально чистые реки, водопады, огромные цирки со снежными полями — все это



СЕВЕРНОЕ СИЯНИЕ

Практически весь Кольский полуостров находится за полярным кругом, потому смена дня и ночи здесь различается от сезона к сезону гораздо сильнее, чем в средней полосе России. Летом, в полярный день, солнце, склоняясь к горизонту, заходит за него совсем ненадолго. Вскоре оно вновь появляется недалеко от того места, где закатилось. А зимой, в полярные ночи, день едва обозначается хмурыми сумерками... Зато в эту пору, даже чуть ранее (с конца августа), здесь можно увидеть фантастические по красоте северные сияния — самое впечатляющее атмосферное явление Арктики.



Сплав на катамаране по реке на Кольском полуострове.

ГОРНЫЕ ЛЫЖИ В КИРОВСКЕ

Вокруг Кировска расположены четыре зоны катания. Это Северный («КолаСпортЛэнд») и Южный («Большой Вудъявр») склоны горы Айкуайвенчорр, гора Нукисвумчорр и не так давно открывшаяся трасса «ХибиныСноуПарк» в самом городе. Последняя представляет собой склон с простым рельефом и небольшим перепадом высот — место активного отдыха начинающих лыжников и туристов с детьми. Комплекс пользуется особой популярностью в дни, когда катание на других склонах невозможно из-за плохой погоды. Во всех зонах предусмотрены автопарковки и кафе, есть камеры хранения, службы проката и ски-сервиса, работают медпункты и спасательные отряды.



В ГОСТИ К ДЕДУ МОРОЗУ

Лапландский заповедник известен как родина лапландского Деда Мороза. Весь год можно посетить его терем, украшенный рисунками, письмами и подарками детей, нашептать свое заветное желание в его волшебную варежку. Зимой Дед Мороз сам встретит вас в своих угодьях. Он любит играть, загадывать новогодние загадки, устраивать конкурсы, викторины и гадания.



Полярный город Кировск в окружении Хибинских гор.

придает Хибинам неповторимое очарование. Вершины Хибинских гор плоские, сглаженные, а склоны, наоборот, крутые со снежниками, не тающими даже в самое жаркое время года.

Зимой пейзажи Хибин однообразны и чарующе лаконичны, коротким летом в безоблачные дни сияют почти средиземноморскими красками. Они нежны весной и фантастически ярки осенью, в контрастном сочетании холодных и насыщенно-теплых тонов. На фоне черных и серо-голубых скал появляются красные, желтые, рыжие, сиреневые поляны из кустов брусники, шикши, голубики, черники, костяники и морошки.

Особую известность Хибинам принесли полезные ископаемые и самоцветные камни. Местные месторождения минералов, многие из которых крайне редки, представляют большую ценность для коллекционеров.

Многое в Хибинах сделано впервые в истории. В 1938 г. здесь организовали первую в СССР лавинную службу. Полярно-альпийский ботанический сад на склонах горы Вудъяврчорр до сих пор единственный в Заполярье. Здесь представлены растения из разных климатических зон земного шара.

Кировск расположен за полярным кругом в южной части Хибинских гор. В начале 30-х годов прошлого века, после того как неподалеку было открыто большое месторождение апатито-нефелиновых руд, построили рабочий поселок Хибиногорск. Чрезвычайно редкие минералы — «кольский чароит», «лопарская кровь» и еще около сотни видов полезных ископаемых были найдены в этих краях. Горнодобывающая промышленность дала толчок становлению Кировска как города.

Город расположен на берегу озера Большой Вудъявр и с трех сторон окружен горами. Среди них особо выделяется громадина Айкуайвенчорр высотой 1050 м. Ее название переводится как «голова матери бога» с самского, или «спящая красавица» в русском варианте.

Рекомендуем посетить музейно-выставочный центр АО «Апатит», в восьми залах которого собраны экспонаты, рассказывающие об истории города. Еще один музей города посвящен автору повести «Москва-Петушки», кировчанину Венедикту Ерофееву. Он располагается в Центральной городской библиотеке.

В 23 км от города расположен самый северный женский монастырь — Хибиногорский, основанный во имя Казанской иконы Божией Матери. В его центре — простая деревянная церковь с двумя куполами.

Горнолыжный спорт начал развиваться в Кировске еще в 50-е годы прошлого столетия, и из кировской спортивной школы вышло немало успешных спортсменов. Самое популярное и интересное место катания на горных лыжах в Кировске — северный склон горы Айкуайвенчорр. Главные достоинства северного склона — доступность (от центра до

Собор Вознесения Господня,
Мончегорск.



подъемников пешком идти около 20 мин.), разнообразие рельефа и отсутствие очередей на подъемник. На северном склоне имеются трассы разной степени сложности. В левой части северного склона обычно готовят трассу могула для любителей экстрима. Есть склон и для начинающих.

В 2014 г. запустили 4-местный гондольно-кресельный подъемник, соединяющий южный и городской склоны горы Айкуайвенчорр. Южный склон отличается качеством подготовки трасс — их поверхность всегда гладкая и ровная, это идеальное место для сноубордеров и начинающих лыжников. Здесь всегда очень оживленно.

Горнолыжный комплекс «Кукисвумчорр» расположен на одноименной горе и находится на удалении от города. Другое название этого места — «25-й километр». Общая протяженность трасс здесь — 10 км при перепаде высот 520 м.

Мончегорск, как и Кировск, расположен за полярным кругом на Кольском полуострове. Он находится на берегу озера Имандра в предгорьях массива Мончетундра. Его географическое положение предполагает наступление полярной ночи (с 14 декабря по 4 января) и появление северного сияния. На достаточно продолжительное время солнце появляется в конце марта — апреле, а полярный день начинается 27 мая.

Мончегорск окружен горами, и на трех из них установлены подъемники и размечены трассы. Самую развитую инфраструктуру имеет горнолыжная база «Лопарьстан» на горе Ньюдуайвенчорр. База открылась сравнительно недавно на месте старой «Лапландии», но уже пользуется огромной популярностью. Одна из главных местных достопримечательностей — Лапландский государственный природный биосферный заповедник.

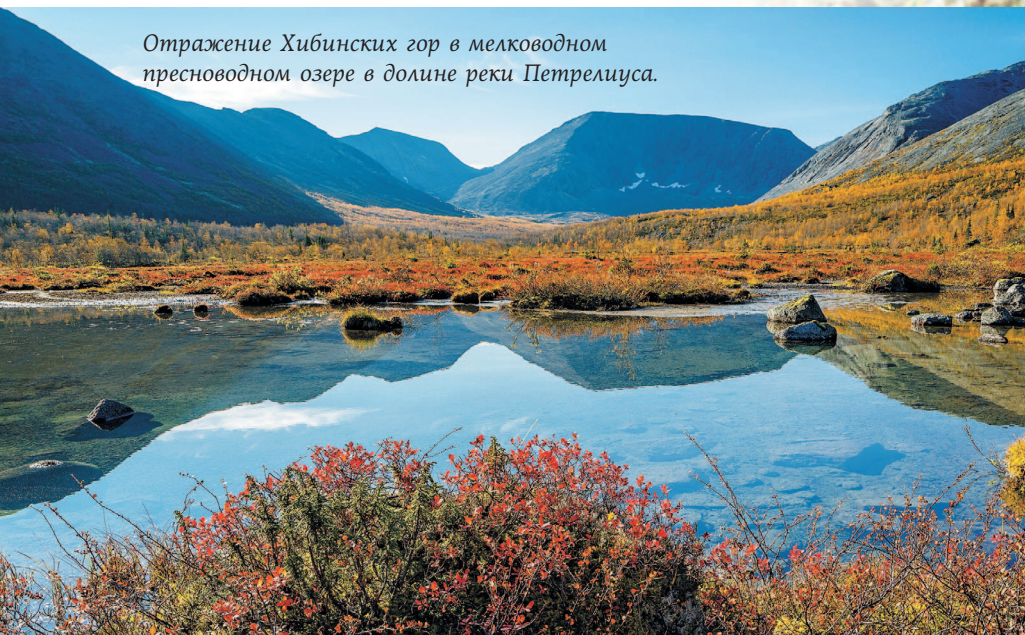
ЛАПЛАНДСКИЙ ГОСУДАРСТВЕННЫЙ ПРИРОДНЫЙ БИОСФЕРНЫЙ ЗАПОВЕДНИК

Образован в 1930 г. для сохранения и изучения популяции дикого оленя и нетронутых домашними оленьими стадами ягельников, в дальнейшем — для защиты всего природного комплекса запада Кольского полуострова. С 1985 г. заповедник входит во Всемирную сеть биосферных резерватов.

Туризм разрешен здесь в форме экологических познавательных экскурсий в сопровождении местных экскурсоводов. На территории есть две экологические тропы, которые делятся на более мелкие познавательные маршруты. Зимой на маршруте по тропе «Ельнюн» в районе Чунозерской усадьбы заповедника можно познакомиться со строительством жилища из снега (иглу) и при желании переночевать в нем.

Морошку в древности называли «болотным янтарем», «болотным стражником» и «царской ягодой». Это многолетнее растение считается уникальным продуктом с ценным составом компонентов, так, витамина С в морошке в 4 раза больше, чем в апельсинах.

Отражение Хибинских гор в мелководном
пресноводном озере в долине реки Петрелиуса.



Торговый гостевой двор — исторический памятник на набережной Северной Двины.

АРХАНГЕЛЬСК И ПОМОРЬЕ



Как добраться:

Поездом по Северной железной дороге или самолетом до Архангельска.



Обзор окрестностей:

- Набережная Северной Двины
- Мыс Пур-Наволок

Первый деревянный мост через реку Кузнечиху стал самым первым мостом в городе (1916), а в 1956 г. его заменили на металлический. Хотя мост задумывался к постройке еще в 1941 г., Великая Отечественная война не дала плану осуществиться. Мост соединяет исторический район Саломбала с центром Архангельска.

Самое лучшее время для посещения Поморья — весна или лето. Весна здесь холодная, но малооблачная, лето короткое и прохладное (средняя температура июля +15,8 °С), но с середины мая и почти до конца июля солнце к северу от полярного круга не заходит за горизонт, а к югу от полярного круга дни становятся значительно длиннее, чем ночи, скорее напоминающие в этот период сумерки. Поморье нередко называют краем белых ночей. Зимой территории, лежащие за полярным кругом, погружаются в полярную ночь, на юге области солнце появляется лишь низко над горизонтом, и долгота дня сокращается до пяти часов.

На северо-западе европейской части России, рядом с холодными арктическими морями лежит богатый край, ныне входящий в состав Архангельской области. Несмотря на суровый климат и труднодоступность здешних мест, люди начали осваивать Поморье в глубокой древности.



Современная застройка
на берегу Северной Двины.



Неудивительно, ведь этот регион, близкий к полярному кругу, был полон промыслового зверя, птицы и рыбы, полезных ископаемых.

В XII в. эти северные территории вошли в состав Новгородской республики. По преданию, именно в это время на месте современного Архангельска, столицы Архангельской области, была основана одна из древнейших обителей на севере Руси — Михайло-Архангельский монастырь, а рядом с ним образовалось небольшое поселение.

Архангельск стал первым крупным морским портом России и до конца XVII в., вплоть до выхода России к Балтийскому морю, оставался главным портом Московского государства. При Петре I торговый город стал еще и центром морского судостроения. В конце XIX — начале XX в. Архангельск превратился в крупнейший лесопромышленный и лесозэкспортный центр. Город также стал важной базой для освоения Арктики.

Пешеходная улица Чумбарова-Лучинского —
музей под открытым небом.



НОВОДВИНСКАЯ КРЕПОСТЬ

За два года до основания знаменитой Петропавловской крепости Пётр I повелел: «...у города Архангельского, на Малой Двинке речке, построить крепость... на тысячу человек...»

Позднее крепость, прикрывавшая подход из Белого моря к Архангельску, получила название Новодвинской. Это было фортификационное сооружение нового для России типа — бастионная крепость, построенная по чертежам инженера Георга Реза (Егора Резена) в голландском духе. (В XVII столетии в России строили лишь земляные бастионные укрепления.) Летом 1702 г. здесь освятили церковь во имя Святых апостолов Петра и Павла, над которой вознесся высокий шпиль. Подобный шпиль впоследствии увенчает и Петропавловский собор, давший название столичной крепости. Но судьбы обеих петровских фортеций будут разными: одна станет мировой знаменитостью, другая, наполовину разобранная в XIX–XX вв., уйдет в неизвестность, превратившись в зарудную тюрьму...


ЦЕРКОВЬ МАРТИНА ИСПОВЕДНИКА

Эта каменная одноглавая церковь единственная в Архангельске продолжала действовать в советское время. Благодаря этому храм в значительной степени сохранил внутреннее убранство. Храм заложили в 1803 г. и освятили во имя воскресения Лазаря, но через три года переосвятили в честь святителя Мартина Исповедника, папы римского, небесного покровителя возглавлявшего в то время Архангельский порт адмирала Мартына (Мартина) Петровича фон Дезина (Фондезина). Он активно финансировал проект. На церковь много жертвовали и другие люди. На их средства были построены два придела, выполнен оригинальный трехъярусный иконостас и др. Здесь собрали много почитаемых икон. В 1930-х гг. их число пополнилось за счет икон из закрытых и разрушенных архангельских церквей. Так, к примеру, в храм попало несколько чудотворных образов, в том числе икона «Успение» из одноименной церкви, которая особо почиталась горожанами. Она была написана в 1704 г. местным мастером, украшена серебряным окладом московской работы начала XX в.



ХОЛМОГОРСКАЯ РЕЗЬБА

Холмогорский промысел наследовал древние традиции художественной резьбы по кости, сложившиеся на Руси. В V–XV вв. русское косторезное искусство достигло высокого уровня, который вплоть до начала XVIII в. сохранялся в Москве, Новгороде, Вологде, Великом Устюге. Затем на смену этим центрам приходят Архангельск и Холмогоры. Резчики из этих мест были хорошо известны еще в XVII в. Их часто приглашали в Оружейную палату Кремля. Ассортимент холмогорского промысла с XVIII в. был необычайно широк: это разнообразные ларцы и шкатулки, предметы интерьера, парадные кубки и вазы, шахматы, резные иконы, скульптурные композиции, тематические композиции на основе гравюр. Особой любовью пользовались библейские, мифологические сюжеты, аллегорические и галантные сцены. Холмогорские мастера резали рельефные портреты знаменитых полководцев, князей и царей, исторических деятелей и известных современников.



СКУЛЬПТУРА ИЗ КОСТИ

Холмогорские косторезы также резали объемную скульптуру. Они создавали произведения на религиозные и исторические темы, делали масштабные многофигурные композиции, посвященные жизни и быту северных народов, воспроизводили знакомые, не раз виденные ими сцены. К объемной пластике можно отнести и костяные шахматы. Эту игру на Руси любили, а сделанные из кости фигуры ценились очень высоко. В 1670 г. царь Алексей Михайлович заказал холмогорским резчикам десять комплектов шахмат.

Памятник М.В. Ломоносову
на родине ученого.
Скульптор И.И. Козловский,
архитектор М.В. Поляков.



Сегодня Архангельск является одним из самых крупных морских портов на севере России. Он сильно вырос: протянулся почти на 40 км по обоим берегам Северной Двины и расположился на островах ее дельты. И облик Архангельска разительно изменился, хотя в городе до сих пор можно увидеть участки исторической деревянной застройки XVII в. и первые каменные городские сооружения. В частности, уникальный комплекс гостиных дворов XVII–XVIII вв., одновременно выполнявший защитные и торговые функции. Кстати, ни в одном городе мира не сохранилось такое количество кварталов деревянной городской архитектуры, как в Архангельске.

В городе действует один из старейших музеев на севере России — Архангельский областной краеведческий музей. Экспонаты отражают особенности и многообразие северной природы, воссоздают яркую историю здешнего края. Именно здесь можно увидеть вещи и монеты из знаменитого Архангельского клада и узнать, кому он принадлежал.

Свято-Михайло-Архангельский собор.



Северная деревня на берегу Кенозера.

В Архангельском музее изобразительных искусств хранится богатейшая коллекция изобразительного и декоративно-прикладного искусства, представляющая разные школы и направления художественной культуры Русского Севера. Музей располагает коллекцией произведений древней северной живописи и скульптуры, древнерусского декоративно-прикладного искусства; он хранит богатое собрание северного народного искусства, включающее народный костюм, вышивку и ткачество, резьбу и роспись по дереву, художественный металл и керамику. Музей обладает лучшей в стране коллекцией современной холмогорской резьбы по кости — знаменитого художественного промысла, имеющего пятивековую историю.

Здесь также находится Историко-мемориальный музей М.В. Ломоносова. Он расположился в деревянном здании школы на месте, где стоял родной дом Ломоносова. Экспонаты музея подробно расскажут о родине М.В. Ломоносова и его научной деятельности.

ДОМИК ПЕТРА ВЕЛИКОГО

Пётр I несколько раз приезжал в Архангельск. В 1702 г. он поселился в специально подготовленном для него доме на Марковом острове прямо напротив возводящейся Новодвинской крепости (в 1877 г. этот Домик Петра перевезли с Маркова острова в Архангельск, а в 1934 г. — в село Коломенское, где он находится поныне). В этом же году через леса и болота была проложена легендарная Государева дорога, по которой волоком до Онежского озера протасили два построенных в Архангельске фрегата.



АРХАНГЕЛЬСК ДЕРЕВЯННЫЙ

«Вся Россия в архитектурном отношении есть либо Петербург, либо Москва», — писал известный русский искусствовед и художник Игорь Эммануилович Грабарь. Но Архангельск в период интенсивного градостроительства избегал подражания столицам.

Здесь сформировался самобытный архитектурный стиль, вобравший в себя традиции местного деревянного зодчества. Город выглядел весьма колоритно со своими деревянными домами с эркерами и изогнутыми крылечками-«роялями», деревянными пристанями и тротуарами.