

Курорты Черного моря от Дзубги до Анапы

Галина Шефер



Издательство АСТ
Москва

УДК 913(470.630)
ББК 26.89(2Рос-4Ставрополь)
Ш53

Охраняется законом об авторском праве.
Воспроизведение всей книги или любой ее части запрещается
без письменного разрешения издателя.
Любые попытки нарушения закона
будут преследоваться в судебном порядке.

Галина Шефер

Ш53 Курорты Черного моря от Джубги до Анапы. Путеводитель для
пешеходов / Г.Л. Шефер. – Москва: Издательство АСТ, 2017. –
128 с.: ил.

ISBN 978-5-17-102386-7 (ООО «Издательство АСТ»)

Галина Шефер, автор этого путеводителя, – журналист сайта о путешествиях «Дороги мира». Все маршруты проверены автором лично. Путеводитель рассчитан на самостоятельных путешественников, готовых еще лучше узнать самые популярные места отдыха Краснодарского края. В путеводителе вы найдете описания самых интересных маршрутов по курортным местам. Карты и схемы значительно облегчат ориентирование. Информация о пляжах, местах общепита, гостиницах и кемпингах поможет в путешествии. С нашим путеводителем за меньшее количество времени вы увидите больше.

УДК 913(470.630)
ББК 26.89(2Рос-4Ставрополь)

ISBN 978-5-17-102386-7 (ООО «Издательство АСТ»)

© Шефер Г.Л.
© ООО «Издательство АСТ», 2017

Содержание

| | |
|--|-----------|
| От Джубги до Анапы: море ярких впечатлений | 4 |
| ДЖУБГА – ворота Туапсинского района | 5 |
| ГОЛУБАЯ БУХТА И БУХТА ИНАЛ – тихий отдых | 9 |
| БОЛЬШОЙ ГЕЛЕНДЖИК – край гор, водопадов, дольменов | 12 |
| АРХИПО-ОСИПОВКА – «черноморская Ницца» | 14 |
| КРИНИЦА И БЕТТА – благодать у моря | 23 |
| ДИВНОМОРСКОЕ – дивное море | 26 |
| ГЕЛЕНДЖИК – город мечты | 30 |
| КАБАРДИНКА – Черноморская жемчужина | 52 |
| НОВОРОССИЙСК – славный город-герой | 59 |
| АБРАУ-ДЮРСО – родина российского шампанского | 73 |
| Что еще посмотреть в ОКРЕСТНОСТЯХ НОВОРОССИЙСКА | 80 |
| БОЛЬШАЯ АНАПА | 83 |
| БОЛЬШОЙ И МАЛЫЙ УТРИШ – можжевеловый рай | 84 |
| СУККО – прекрасная горная долина | 90 |
| АНАПА – всероссийская здравница | 95 |
| ЗОЛОТЫЕ ПЕСКИ ДЖЕМЕТЕ | 111 |
| ВИТЯЗЕВО – «Маленькая Греция» на Черном море | 116 |
| СТАНИЦА БЛАГОВЕЩЕНСКАЯ – райский уголок | 125 |



ОТ ДЖУБГИ ДО АНАПЫ: МОРЕ ЯРКИХ ВПЕЧАТЛЕНИЙ

Краснодарский край – самый популярный регион отдыха в России. Только в Анапе ежегодно отдыхает до 4 млн чел. Помимо Анапы, в путеводителе описаны Новороссийск и Геленджик.

Геленджик, Новороссийск или Анапа?

Эти три города довольно сильно отличаются. У каждого – своя туристическая направленность.

Геленджик отвечает самым разным запросам туристов, но особо интересен любителям природы. Здесь много водопадов и дольменов. Богатая историко-культурная программа, походы в горы.

Новороссийск подойдет любителям военной истории. В окрестностях обязательно надо увидеть озеро Абрау и посетить завод шампанских вин Абрау-Дюрсо.

Анапа – пляжный рай.

Сколько времени потребуется на путешествие от Джубги до Анапы?





















Если осматривать все достопримечательности, одного отпуска точно не хватит. Но его вполне может хватить, чтобы познакомиться с самыми яркими достопримечательностями.

Для удобства в начале каждой главы отмечено, что надо посмотреть на каждом курорте. Далее – подробные описания для тех, кто хочет увидеть больше.

Можно прокатиться по побережью и посмотреть все понемногу. А можно разбить знакомство с Краснодарским краем на части и, никуда не спеша, наслаждаться красотами то одного, то другого курорта. Путеводитель поможет не терять время на поиски достопримечательностей.



Условные обозначения, принятые в путеводителе

-  Лучшее время для поездки
-  География и климат
-  История
-  Города и поселки рядом
-  Достопримечательности, которые рекомендуем посетить
-  Сколько времени потребуется на осмотр достопримечательностей
-  Плюсы отдыха
-  Минусы отдыха
-  Кому не подойдет для отдыха
-  Важная информация, рекомендуем обратить внимание
-  Часы работы
-  Телефон
-  Сайт
-  Электронная почта
-  Координаты
-  Цена (уточняйте по указанному телефону или на сайте объекта)
-  Банк
-  Автобус
-  Троллейбус
-  Маршрутное такси



ДЖУБГА – ВОРОТА ТУАПСИНСКОГО РАЙОНА

Дзубга находится в 130 км от Краснодара по автомобильным дорогам (ехать 2 ч.), 23 км от Архипо-Осиповки (25 мин.), 75 км от Геленджика (1 ч. 20 мин.), 110 км от Новороссийска (1 ч. 50 мин.), 160 км от Анапы (3 ч.). Дзубгу называют «воротами Туапсинского района». Она знакома всем автомобилистам, едущим по трассе М4 «Дон» на черноморские курорты Краснодарского края. Независимо от того, куда ехать, – Сочи, Туапсе, Геленджик – проезжать через Дзубгу.

Дзубга – транспортный узел, связывающий трассы М4 и А147. Возле Дзубги находится развязка. Направо – направление нашего путеводителя от Дзубги до Анапы. Направо – на Сочи.

Также Дзубга известна многокилометровыми пробками в сезон. Большинство водителей стараются проехать ее ночью или рано утром, до того, как толпы курортников проснутся и пойдут на пляж.

Поскольку Дзубга находится несколько в стороне от нашего основного маршрута, не будем уделять ей много внимания. Но расскажем, ради чего стоит завернуть сюда.

Если ехать на автомобиле по трассе М4 «Дон» со стороны Краснодара, то Дзубга – ближайший населенный пункт с морем. Пляж своеобразный: галька с песком. Местами галька отдельно, местами отдельно песок, местами перемешаны. Тем не менее многие выбирают Дзубгу местом отдыха из-за удобного расположения. Однако привлекает она не только морем.

СОВЕТ

Путешествовать по Краснодарскому краю можно в любое время года, но лучший период – с мая по ноябрь включительно.

Весна – лучшее время смотреть водопады, т. к. уже к середине лета большинство их превращаются в жалкие струйки. Осенью бывает тепло до конца ноября. В лесах и горах намного прохладнее, чем в городах. Особенно утром и вечером. Даже летом не помешает ветровка в рюкзаке.

В труднодоступные места лучше отправляться с экскурсией. Собираясь в горы, обязательно надевайте удобную обувь (никаких сланцев и каблуков).

Не хватает времени или сил подняться пешком на вершину? Можно воспользоваться канатной дорогой. В Геленджике – две канатки, которые быстро поднимут на Маркотхский хребет, где вы получите незабываемые впечатления. Все маршруты описаны подробно. Указано, как добраться не только на автомобиле, но и общественным транспортом.

Желаем счастливой дороги с нашим путеводителем!

♦ ЧТО ПОСМОТРЕТЬ

Дельфинарий «Немо». Представление длится 1 ч. Морские котики, морской лев, дельфины. Фото/видеосъемка во время представления бесплатно.

Небольшой **океанариум** работает только в теплое время года. Можно осмотреть за 20–30 мин. Интересно оформлен: к потолку подвешены муляжи акул. В центре зала – бассейн с водопадом и карпами-кои. Есть аквариум с акулами.

Пингвинарий. Время посещения 20 мин. Пингвины Гумбольдта, несколько морских котиков.

Парк юрского периода. Здесь можно провести 40 мин. Парк с весьма реалистичными динозаврами, которые рычат и движутся. Оформлен по одноименному фильму Спилберга, даже есть разгромленная динозаврами лаборатория и полузатопленный джип в реке.

Селфи парк «Чудеса света». Время посещения – насколько хватит фантазии и аккумулятора фотоаппарата. Уменьшенные копии мировых достопримечательностей, на фоне которых можно фотографироваться.

Дельфинарий «Немо». Пингвинарий. Парк юрского периода. Селфи парк «Чудеса света». Все это расположено по одному адресу: Новороссийское ш., 88.

Единая касса. ☎ 8 988 136 32 07, 8 988 136 32 08.

🌐 netojubga.ru. Чтобы не стоять летом в очереди, можно заказать билеты заранее по телефону, на сайте или приобрести у распространителей.

🕒 9:00–20:00 (в летнее время до 22:00). Летом представления 3 раза в день (10:30, 15:00, 20:00), зимой 1 раз (15:00), кроме ПН.

Поплывать с дельфинами 5 мин. 📷 – 3000 р., фото в воде 📷 – 1500 р. Время посещения всех объектов (за исключением дельфинария) не нормировано. Мы указали, сколько примерно нужно времени, чтобы осмотреть тот или иной объект.

📷 – дельфинарий 600 р., парк юрского периода 500 р., океанариум 400 р., пингвинарий 350 р., селфи-парк 300 р. (стоимость одна для детей и взрослых).

Дети до 5 лет бесплатно.

Единый билет на все выставки: 1550 р.



Парк юрского периода



ДЖУБГА – ВОРОТА ТУАПСИНСКОГО РАЙОНА

Также можно посетить **частный музей «Причуды природы»**. Работы из дерева местного мастера-самоучки. Только природный материал: обработанные коряги, ветви.

Частный музей «Причуды природы».

Черноморская ул., 8 (ехать в сторону Сочи, свернуть влево у большого бетонного динозавра).

📍 – 200 р., дети 100 р., до 7 лет бесплатно.

Единственное, что можно посмотреть в Дзубге бесплатно (не считая моря, конечно) – **Дзубгский дольмен**. Находится на территории базы отдыха «Дзубга», недалеко от ворот. Также здесь можно увидеть: тюльпановое дерево, гинкго, японскую айву, магнолию, 400-летний дуб-великан.



Дзубгский дольмен. Кооперативная ул., 2 (300 м от автостанции). Как добраться: проехав автостанцию, свернуть направо на ул. Морскую, она переходит в Кооперативную.

Пляж в Дзубге



Также можно посмотреть на **Дзубгский маяк**, но только снаружи. Экскурсии не водят. Возведен в 1954 г. Представляет собой башню на крыше одноэтажного небольшого дома. Высота башни 13 м. Свет маяка виден на 15 миль.

Дзубгский маяк. Как добраться: ехать на выезд в сторону Сочи, после скульптуры динозавра свернуть направо на ул. Маяковского. Или пешком по ул. Портовой, через мост и далее налево по пляжу. ☎ N44.30545, E38.70587.



ЧЕМ ЗАНЯТЬСЯ

Наиболее популярное развлечение – **аквапарк «Дзубга»**. Можно провести хоть целый день. Много различных горок, гейзеры, «лившая река», детский скалодром над водой, кафе с едой и напитками.

Аквапарк «Дзубга». Новороссийское шоссе, 10а. ☎ 8 928 263 55 55. 🌐 akvaparkjubga.ru. ⌚ Аквапарк под открытым небом, работает только в теплое время года с 10:00 до 19:00. 📍 весь день – 1200 р., дети 700 р.; вторая половина дня – 1000 р., дети 500 р. До 5 лет бесплатно. Ежедневно в 16:00 – пенное шоу. Рядом – просторная автостоянка (бесплатна только для посетителей, на выезде проверяют билеты).



От Джубги до Анапы

Летом можно покататься на **речном трамвайчике по реке Джубга**. Ходит с интервалом в 20 мин. на расстоянии ~1,5 км до нижнего причала у моря. Время в пути 15 мин. Верхняя пристань находится в Южном микрорайоне. Если ехать со стороны Геленджика, не доезжая дельфинария «Немо» свернуть влево, ориентируясь на адрес «Микрорайон Южный, 13». Или сесть на причале у администрации Джубгского поселения (*Советская ул., 31*).

Если нужна набережная, выходить надо на причале у «Трех сестер» на левом берегу реки. Нижний причал – на правом берегу, у б/о «Джубга». Есть тут и **дайвинг**. Набережная. ☎ 8 928 42 999 46.

ГДЕ ПОСЕЛИТЬСЯ

Как в любом курортном поселке, здесь есть гостиницы, гостевые дома, базы отдыха и кемпинги. В самом поселке пара кемпингов, в окрестностях – два крупных автокемпинга. Многие останавливаются тут отдохнуть после долгой дороги перед дальнейшим путешествием вдоль Черного моря. Летом многолюдно.

Б/о «Бедросова щель», Советская ул.

☎ 8 861 679 45 60. ✉ kvs-kuban@mail.ru.

★ djubga.narod.ru.

Гостевой дом «Пушкин», Кооперативная ул., 2 (территория б/о «Джубга»). ☎ 8 988 386 48 93.

Гостиница «Парус», Кооперативная ул., 2.

☎ 8 988 169 28 88.

А/к «Морская волна», Кооперативная ул. (недалеко от б/о «Джубга»).

А/к «Берег мечты», 7-й км от Джубги в сторону Сочи. ☎ 8 918 200 83 59, 8 989 275 26 26.

А/к «9-й километр», от Джубги в сторону Сочи.

☎ N44.30014, E38.731436. ☎ 8 909 462 71 05, 8 928 439 40 09 (+WhatsApp, Viber). ★ 9camp.ru.

✉ 9camp@mail.ru.



Джубга, гостиница «Парус»

ГДЕ ВКУСНО И НЕДОРОГО ПОЕСТЬ

Поскольку Джубга – транзитный пункт, через который все едут в сторону Сочи, придорожные кафе и столовые дорогие, а порции в них маленькие. Если хотите поесть ощутимо, не поленитесь пройти в сторону пляжа.

Ресторанов в Джубге нет. Только столовые и кафе. Можно обойтись комплексным обедом (200 р.).

Столовая №1 (набережная). ⌚ 8:00–19:00.

Кафе «Парус» (набережная). ⌚ 8:00–2:00.

Джубга, гостевой дом «Пушкин»



ГОЛУБАЯ БУХТА И БУХТА ИНАЛ – ТИХИЙ ОТДЫХ

Рядом с Джубгой (на отрезке Джубга – Геленджик) находятся две живописные бухты – Инал и Голубая, популярные у любителей тихого отдыха. Расположены рядом с селом Бжид, входящим в Джубгскую курортную зону. Тут три варианта отдыха: дорого и комфортно (пансионат), дешевле и менее комфортно (база отдыха) и еще менее комфортно (кемпинг).



ГОЛУБАЯ БУХТА

Находится в 3,5 км по прямой севернее Джубги, в 14 км по автомобильным дорогам (20 мин.), от Архипо-Осиповки 17 км (20 мин.), от Геленджика 69 км (1 ч. 15 мин.), от Краснодара 140 км (2 ч.)

КАК ДОБРАТЬСЯ

От трассы М4 «Дон» 4 км. Свернув в Бжиде по указателю «Голубая бухта, бухта Инал», ехать прямо по ул. Демократической 2,7 км. На развилке налево, далее по левому берегу р. Бжид до шлагбаума. До пляжа пешком.

ОТДЫХ

В бухту впадает река Бжид, имя которой носит село в 4 км отсюда.

Голубая бухта невероятно живописна. Вода голубого цвета. Причина – выходы голубого известняка на берегу и дне бухты. Известняк растворяется в воде, придавая ей голубой цвет.

На побережье бухты есть источник с минеральной водой на территории дома отдыха «Туапсе» (если там не живете, охрана не пропустит). По свойствам близка к столовой минеральной воде крымского типа, используется в лечебных целях при заболеваниях органов пищеварения.

История. Люди поселялись тут еще в каменном веке. Остался свидетель давних эпох – дольмен, датируемый 2–3 тыс. до н.э.

С 1929 по 1946 гг. здесь находился колхоз «Интернационал». Название подходящее, т.к. основан греками, армянами и русскими. Затем их переселили в с. Бжид по соседству, а в бухте обустроили курорт. В 1961 г. появилась первая турбаза. Ныне здесь ведомственные санатории и пансионаты. По сравнению с другими курортами красота пейзажей выгодно сочетается с небольшим количеством отдыхающих.

ЧТО ПОСМОТРЕТЬ В ГОЛУБОЙ БУХТЕ

Здесь приезжают ради пляжного отдыха. Кроме просторного галечного пляжа, есть дольмен на правом берегу р. Бжид – 700 м от моря. Как добраться: вернуться на дорогу, по которой приехали, проехать дальше и свер-

От Джубги до Анапы

нуть в следующий поворот налево на ул. Газовиков. Или же перейти по мосту через реку и подняться выше против течения (от моста 450 м).

В окрестностях можно посмотреть **Бжидские водопады**.

Как добраться до **Бжидских водопадов**: ехать по трассе М4 «Дон». Между селами Бжид и Тешевс – большой рекламный щит: «Озера, водопады, рыбалка. Мельничная щель» с изображением мельницы. Летнее кафе, озеро с рыбалкой, месторождение голубой глины и родник. Рядом протекает ручей. Если идти ~ 50 мин. по его руслу, придете к водопадам. 📍 N44.3688, E38.64402. Парковка и вход в сезон платные.

ГДЕ ПОСЕЛИТЬСЯ В ГОЛУБОЙ БУХТЕ

Выбор небогат. В основном – гостиницы и пансионаты. Несмотря на дороговизну, пользуются спросом. Бронируйте заранее. Есть трансфер.

Отель «Апельсин», Газовиков ул., 18а.

☎ 8 918 107 28 38. 🏠 clubapelsin.ru.

✉ info@clubapelsin.ru

Дом отдыха «Туапсе». ☎ 8 918 604 25 29,

8 861 679 42 63. 🏠 golubaya-buhta.ru.

✉ golubaya-buhta@rambler.ru.

БУХТА ИНАЛ И ОЗЕРО ГОЛУБОЙ ГЛИНЫ

КАК ДОБРАТЬСЯ

Бухта Инал больше Голубой. Находится 2 км севернее в сторону Геленджика. По автомобильным дорогам от Джубги 15 км (25 мин.), от Архипо-Осиповки 17 км (19 мин.), от Геленджика 70 км (1 ч. 10 мин.), от Краснодара 140 км (2 ч.)

🚗 С трассы М4 «Дон» ехать также как в Голубую бухту, но не сворачивать влево, все время прямо.

🚏 От автостанции Джубги (Новороссийское ш., 1в) 📍 № 12 до с. Бжид. Далее пешком (4,5 км) полуткой или такси. Автостанция ☎ 8 861 679 43 30.

В летнее время ежедневно ходят автобусы Краснодар – Инал. Запись по ☎ 8 918 915 09 11, 8 918 39 777 49, 8 918 490 45 75. Также можно добраться **рейсовым автобусом Краснодар – Геленджик** (попросить остановиться в Бжиде).

🚕 Такси от аэропорта Краснодара, ☎ 8 989 828 92 18.

Можно вызвать такси и в Бухте Инал:

«Спутник» 8 952 848 75 58.

Sea такси 8 918 117 60 17.

👉 Летом от бухты Инал до Джубги 300–400 р.

Бухта Инал





ОТДЫХ В БУХТЕ ИНАЛ

Бухта Инал – излюбленное место отдыха краснодарцев. В первую очередь сюда приезжают ради пляжа. Галечно-песчаный, встречаются большие камни. Протяженность пляжа более 3 км, всегда можно найти место под солнцем.

По одной версии, бухта названа в честь местного князя, по другой – по имени христианского проповедника, служившего на Черноморском побережье.

В бухту впадает ручей Малый Бжид протяженностью около 5 км.

Морская вода бухты Инал – красивого голубого цвета. Здесь находятся мощные пласты голубого известняка, из него образовано дно бухты и даже горы.

Родниковые воды и дожди размывают известняк, в результате чего образовалось озеро целебной голубой глины. Летом курортники принимают грязевые ванны. А после идут к морю смывать глину.

Голубая глина – известное косметическое средство. Содержит множество минеральных солей, полезных микроэлементов. Обладает антибактерицидными, дезинфицирующими, противовоспалительными свойствами. Усиливает кровообращение, улучшает обмен веществ кожи, обладает омолаживающим эффектом. Посещение озера бесплатно.



Озеро с голубой глиной

Озеро с голубой глиной находится в Бухте Инал, 3-й участок. От центра бухты влево 600 м вдоль пляжа, за кафе «Дельфинчик».



Въезд в автокемпинг «На Первом»



ГДЕ ПОСЕЛИТЬСЯ В БУХТЕ ИНАЛ

Прибрежная зона поделена на 6 участков. На них – слюшь базы отдыха. Их так много, что могут одновременно отдыхать до 10 тыс. чел. Цены гораздо ниже, чем в Голубой бухте, и не обязательно бронировать жилье заранее.

Важно учесть расположение. Есть участки ближе к морю и дальше. Наиболее близки к пляжу участки 1 и 2, чуть дальше от моря 3 и 4, еще дальше – 5 и 6 (к морю идти по лестнице, зато дешевле).

Роскошных отелей, пансионатов нет. Но есть гостиницы, работающие круглогодично.

Хотите дешевле – выбирайте базу отдыха или кемпинг (работают с мая по сентябрь – октябрь).

Гостиница «Морская звезда»,

Морская ул., 3а (участок 1).

☎ 8 918 480 0114. 🏠 отельнап.рф.

Мини-отель «Солнышко», участок 1.

☎ 9 918 070 48 88.

Б/о «Лукоморье», участок 1.

☎ 8 918 454 54 56.

Б/о «Виктория», участок 2.

☎ 8 918 114 10 00. 🏠 inalbay.ru.

✉ turizm@bviktorya.ru.

Б/о «Олимп», участок 4.

☎ 8 928 442 61 21, 8 928 282 54 54.

Б/о «Дубрава», участок 5.

☎ 8 906 434 22 27. ✉ afinogn@mail.ru

А/к «На Первом», участок 1.

☎ 8 989 120 30 00, 8 918 114 20 00.

🏠 avtocamping-inalbay.ru.


А/к «Бухта Инал», въезд в кемпинг слева по дороге в поселок.



БОЛЬШОЙ ГЕЛЕНДЖИК – КРАЙ ГОР, ВОДОПАДОВ, ДОЛЬМЕНОВ

Большой Геленджик – туристическое название городского округа города-курорта Геленджик, расположенного на юго-западе Краснодарского края. Территория Большого Геленджика граничит с Туапсинским районом и границей г. Новороссийска, протянувшись на 102 км вдоль берега Черного моря.

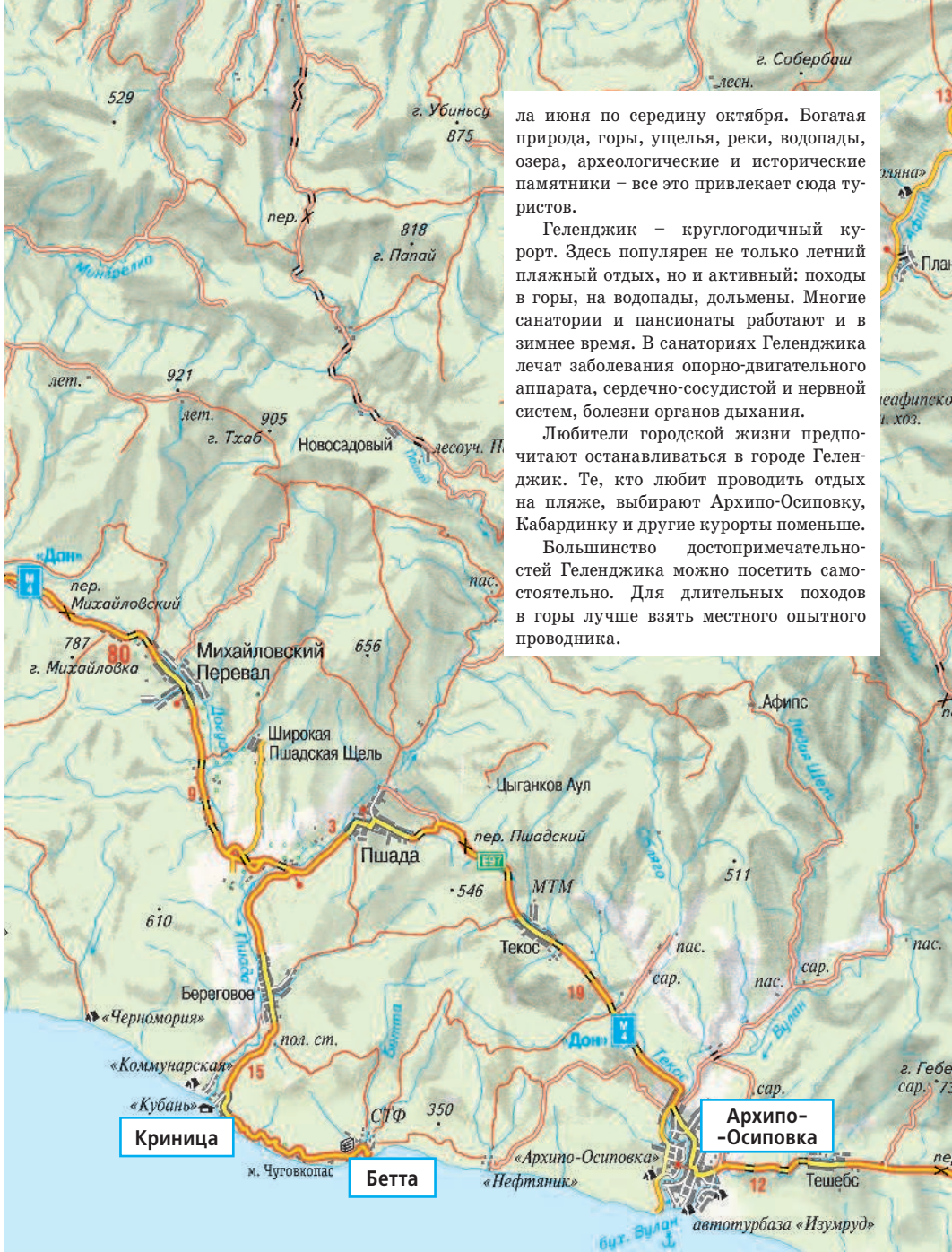
Включает в себя город Геленджик и 4 сельских округа: Архипо-Осиповский (села: Тешевс, Архипо-Осиповка, Текос); Кабардинский (с. Кабардинка, х. Афонка, с. Виноградное, с. Марьяна Роца); Дивноморский (села: Возрождение, Дивноморское, Азербиевка, х. Широкая Щель, х. Джанхот, с. Прасковеевка, п. Светлый); Пшадский (с. Пшада, с. Береговое, х. Бетта, с. Криница, с. Михайловский Перевал, х. Широкая Пшадская Щель).

 **География и климат.** Площадь Большого Геленджика – 122 754 га, население 112 тыс. чел. (из них в городе проживает 72 тыс.).

80 % территории Большого Геленджика – леса и горы. Климат относится к зоне сухих

субтропиков, однако не везде климатические условия одинаковы. Большой Геленджик разделен на две климатические зоны. От границы Туапсинского района до Михайловского перевала – более влажная и без норд-остов (сильных холодных ветров). Зона от Михайловского перевала до Кабардинки – более сухая и здесь дуют норд-осты. В Большом Геленджике теплые, малоснежные зимы (бывают вовсе без снега). Средняя температура воздуха зимой +4 °С, летом +24 °С. Ранняя весна и поздняя осень. В октябре нередко температура держится около +18 °С.

Отдых. В Большом Геленджике преимущественно галечные пляжи, песчаных немного. Купальный сезон длится с нача-



ла июня по середину октября. Богатая природа, горы, ущелья, реки, водопады, озера, археологические и исторические памятники – все это привлекает сюда туристов.

Геленджик – круглогодичный курорт. Здесь популярен не только летний пляжный отдых, но и активный: походы в горы, на водопады, дольмены. Многие санатории и пансионаты работают и в зимнее время. В санаториях Геленджика лечат заболевания опорно-двигательного аппарата, сердечно-сосудистой и нервной систем, болезни органов дыхания.

Любители городской жизни предпочитают останавливаться в городе Геленджик. Те, кто любит проводить отдых на пляже, выбирают Архипо-Осиповку, Кабардинку и другие курорты поменьше.

Большинство достопримечательностей Геленджика можно посетить самостоятельно. Для длительных походов в горы лучше взять местного опытного проводника.

РАССТОЯНИЕ И ВРЕМЯ В ПУТИ ДО ГЕЛЕНДЖИКА ПО АВТОМОБИЛЬНЫМ ДОРОГАМ:

| | | | | | |
|---------------------|---------|---------------|------------------|--------|--------------|
| от Санкт-Петербурга | 2230 км | 31 ч. 30 мин. | от Краснодара | 185 км | 3 ч. |
| от Москвы | 1515 км | 22 ч. | от Джубги | 76 км | 1 ч. 30 мин. |
| от Ростова-на-Дону | 445 км | 6 ч. 40 мин. | от Анапы | 90 км | 1 ч. 25 мин. |
| от Сочи | 245 км | 4 ч. 20 мин. | от Новороссийска | 40 км | 40 мин. |