

ПУТЕВОДИТЕЛЬ  
★ для  
**Детей** ★  
**Золотое**  
★ **КОЛЬЦО** ★

ТЕКСТ  
ПАВЛА  
МАРЦЕВА

ИЛЛЮСТРАЦИИ  
ТАТЬЯНЫ  
ГАЛАНОВОЙ

КАРТЫ ★ ЗАДАНИЯ ★ ФОТОГРАФИИ

ФАКТЫ ★ СПРАВКИ ★ МАРШРУТЫ

Аванта

# По дороге от Москвы




## ЧТО ТАКОЕ ЗОЛОТОЕ КОЛЬЦО?

1. Панорама Суздаля
2. Церковь Покрова на Нерли, исторический памятник ЮНЕСКО, часть Золотого кольца России

**З**олотое кольцо — это туристский маршрут протяженностью около 700 км, рассчитанный на 4–5 дней пути, в него входят древние русские города, которые раньше были столицами самостоятельных княжеств: в каждом был свой кремль, свой князь, своя дружина. В них сохранились средневековые крепостные укрепления, боярские палаты, старинные церкви и монастыри. Города Ярославль, Кострома и Плёс расположены на живописных берегах Волги — великой русской реки. Маршрут начинается из Москвы, проходит через 10 городов и, сделав круг, снова приходит в Москву. Поэтому он называется «кольцо».



2



По дороге от Москвы

3. Владимир, памятник князю Владимиру и святителю Федору



3

## ТРОИЦКАЯ ДОРОГА

**Н**ачало маршрута ведет на север по Ярославскому шоссе. Раньше эта дорога называлась Троицкой, она вела в Троице-Сергиев монастырь. И в этот монастырь каждый год приходило много людей – паломников. Раз в год на день святой Троицы шли в монастырь и московские цари – такая была традиция. Причем идти полагалось пешком все 70 км. Поэтому царский путь на богомолье продолжался несколько дней и обставлялся очень пышно: сам царь с семьей и свитой чинно шагал по дороге, а впереди шло несколько десятков лучших лошадей из царской конюшни. На лошадях никто не сидел, их спины были прикрыты расшитыми



### ЗАДАНИЕ ДЛЯ ДЕТЕЙ

В какой монастырь даже царь пешком раньше ходил?

**ОТВЕТ:** В Троице-Сергиев.

4. В.М. Шварц «Вешний поезд царицы на богомолье при царе Алексее Михайловиче»



4

## КСТАТИ!

Храм Благовещения села Тайнинского был построен в 1675—1677 гг. по указанию царя Алексея Михайловича, на месте известной с XVI в. и уничтоженной во время Литовского разорения церкви, заложенной как и путевой дворец, Иваном Грозным. Позднее дворец располагался на острове между Сукромкой и Яузой.

1

1. Церковь Благовещения в Тайнинском  
2. Скульптура, изображающая русского паломника из города Дмитрова

попонами, а между собой лошадей соединяли серебряные цепи, которые мелодичным звоном возвещали о приближении царских особ. За день удавалось пройти 15 км, затем царь располагался на ночлег в специальном путевом дворце, которых на всем пути было пять. Сегодня сохранился лишь один из них — тот, что находится в самом монастыре.

2

## МЫТИЩИ

3. Ростокинский акведук, сохранившаяся часть Мытищинско-Московского водопровода  
4. Мытищинская насосная станция

Город Мытищи расположен слева от дороги. В старину на этом месте находилось мытище — место, где с проезжающих купцов собирали мыт, плату за провоз товаров, таможенную пошлину. Мытищи издавна славятся вкусной ключевой водой. Однажды в невысокий холм ударила молния, и там забил новый источник, который прозвали «Громовой». Ключевой

3






водой поили и прохожих на Троицкой дороге; летом специально для них ставили столики с самоварами. В 1779 г. по указу императрицы Екатерины II от мытищинских источников началось строительство первого общественного водопровода в Москву. В современных Мытищах работает завод «Метровагонмаш», на нем делают вагоны московского метро. Слева видна **Владимирская церковь** 1713 г. с высокой колокольней. Если обернуться, то можно увидеть над входом в храм мозаику «Богоматерь Владимирская».

## КОРОЛЁВ

**Н**апротив Мытищ находится другой подмосковный город — Королёв. Он назван в честь академика Сергея Павловича Королёва — конструктора первых ракет-носителей и основоположника практической космонавтики. С 1946 г. Королёв работал тут в конструкторском бюро, при нем здесь был создан первый искусственный спутник земли, космический корабль «Восток» и многое другое. Теперь это **ракетно-космическая корпорация «Энергия»**, ее корпуса тянутся справа от дороги. В г. Королёве находится Главный центр управления полетами — ЦУП, где следят за всеми ракетами и спутниками, которые летают вокруг Земли. При



### ЗАДАНИЕ ДЛЯ ДЕТЕЙ

Знаешь ли ты фамилию художника, который написал знаменитую картину «Чаепитие в Мытищах»?

**ОТВЕТ:** В. Г. Перов.



5. Владимирская церковь
6. Стела при въезде в город Королёв



По дороге от Москвы

1. Здание РКК «Энергия»
- б. Стела перед музеем космической техники РКК «Энергия»




2



1

въезде на мост справа видно красивое двухэтажное здание со шпилем, а позади него небольшой **музей космической техники**: ракета «Восток» — на такой ракете полетел в космос Гагарин, модель космического челнока «Буран» и др.

## ПУШКИНО



3



3. Никольская церковь
4. Памятник боярину Пушке
5. Река Уча

**В** XIV в. тут было село, им владел боярин Григорий Пушка. Есть версия, что от него и произошло название «Пушкино».

### ЭТО ИНТЕРЕСНО

В старину у русских людей не было фамилий как таковых — только имена и еще отчества. Например, зовут человека Григорий, и все знают, что он — Григорий. Но когда в одной деревне живут два человека с таким именем — надо их как-то различать. Поэтому говорят: это Григорий, сын Ивана — Григорий Иванович, а тот Григорий — сын Андрея, Григорий Андреевич. Но и этого оказалось недостаточно, людей становилось все больше, возникла путаница — какой это Григорий Иванович, тот, что живет у мельницы, или тот, что живет за рекой? Стали давать людям прозвища, которые потом превратились в фамилии. Например, боярина Григория прозвали «Пушка», а его дети и внуки уже имели фамилию Пушкины (например, его дальний потомок поэт А.С. Пушкин). А еще был такой боярин Федор Свибло — его прозвали «свибло» что значит «шепелявый», теперь район, где было его село в Москве, называется Свиблово. Другой боярин имел прозвище «Туша», теперь на месте его имения район Тушино.

Жители города Пушкино недавно поставили **памятник** боярину Пушки, как основателю города. Памятник не виден с шоссе, зато слева видна **Никольская церковь** села Пушкино XVII в., она стоит на высоком берегу реки Учи, белая с голубыми куполами, и купола украшены маленькими золотыми звездочками.



## ИВАНТЕЕВКА

**Г**ород Ивантеевка — родина русской бумаги. В 1560-е гг. здесь в селе Вантеево на реке Уче работала мельница Федора Савинова: была устроена плотина, вода, проходя через узкий проток, вращала водяное колесо, от колеса крутился вал, который приводил в движение разные механизмы. С помощью этих механизмов из старого ветхого тряпья производили бумагу. Это было первое бумагоделательное предприятие в России. В те времена бумагу к нам завозили из-за границы, она была очень дорогая. Итальянский посланник Рафаэлло Барберини, узнав про вантеевскую мельницу, писал: «Русские уже научились делать бумагу, правда пока они не знают — как ее употребить» — бумага выходила очень плохого качества. Как раз в эти годы в Москве первопечатник Иван Федоров начал печатать книги на станке: впервые в России книги не переписывали от руки, а быстро печатали с помощью набранных свинцовых букв — литер. Так вот: вантеевская бумага для печати книг не годилась, ею можно было только оборачивать готовые книги. В 1570-е гг. мельницу продали и делание бумаги на ней прекратилось.



### ЗАДАНИЕ ДЛЯ ДЕТЕЙ

Можешь ли ты назвать книгу, которую первой напечатал Иван Федоров?

**ОТВЕТ:** «Апостол».




### КСТАТИ!

На гербе Ивантеевки изображена золотая мельница: «В серебряном поле лазоревая (синяя, голубая) волнистая перевязь справа, в которую справа погружено золотое мельничное колесо».



5



## КОЩЕЙКОВО




**В** старину в Кощейково дорога проходила сквозь дремучий лес, в котором одиноких путников часто поджидали разбойники. У бедных паломников не было мобильных телефонов, чтобы вызвать полицию, не было банковской карты, а все деньги на дорогу наличными приходилось нести в котомке. Поэтому они старались вечером, а тем более ночью, не идти через деревню Кощейково, и прозвали ее Грабиловка. А еще в округе были другие деревни с разбойничьими названиями: Лихоборка, Лупиха, Свистуха, Оборвиха.

### ЭТО ИНТЕРЕСНО

В старину на дорогах частенько промышляли разбойники, жители окрестных деревень, не стесняясь, выходили под вечер на большую дорогу, встретив одинокого путника, угрожая ему дубинами, требовали отдать им все деньги, которые тот нес в своей котомке (небольшом заплечном мешке вроде рюкзака). Так появилось понятие «разбойник с большой дороги». Разбойники собирались в шайки и могли грабить целые группы людей. Даже цари, собираясь на богомолье в Троицкий монастырь, посылали вперед себя вооруженный отряд с пушкой, чтобы очистить дорогу от лихих людей. Есть легенда, что однажды молодой царь Петр I в одиночку скакал на коне через местный лес и его подкараулили разбойники. Остановив юношу (они же не знали, что он — царь), они сказали, что должны его ограбить. Петр I возмутился: «Вы что, с ума сошли? Я же царь!». «А нам все равно, кого грабить, — отвечали разбойники, — хоть царя, хоть ково». «Ишь ты! — усмехнулся Петр и впоследствии приказал назвать селение Хотьково (ныне — город Хотьково).

1. Хотьково. Покровский монастырь
2. Радонеж. Колокольня храма Преображения Господня.
3. Радонеж. Часовня Матроны Московской

1





2

## РАДОНЕЖ

**В** деревне Голыгино налево в поля уходит небольшое шоссе, там через километр стоит село Радонеж. В XIV в. Радонеж был пограничным пунктом Московского княжества.

Тут надо сделать небольшое отступление, рассказать — как вообще возникло княжество Московское. С IX по XII в. существовало древнерусское государство Киевская Русь, его столицей был город Киев (сегодня это столица Украины). В Киеве правил князь, он посылал свою дружину в разные области и земли собирать с жителей дань и основывал новые города. В северо-восточной части Руси появились города Ростов, Суздаль, Владимир, Ярославль. Перед смертью каждый князь оставлял завещание и все земли делил между своими сыновьями: старший обычно становился главным князем в Киеве, остальные разъезжались в свои уделы, назначенные им в управление. В начале XII в. младший сын киевского князя Юрий приехал в завещанный ему город Суздаль и устроил в нем столицу своего княжества. Был он человек амбициозный и жадный до власти, про таких людей говорят, что у них «длинные руки». Так нашего князя и прозвали —



### ЗАДАНИЕ ДЛЯ ДЕТЕЙ

Как звали первого московского князя?

**ОТВЕТ:** Князь Даниил.



### КСТАТИ!

Новгородец Радонег построил здесь крепость и назвал ее Радонеж, то есть принадлежащая Радонегу.

3





Юрий Долгорукий. Он правил в городе Суздале и основывал на своих землях новые города — Переславль-Залесский, Дмитров, Юрьев-Польский, Кострому, Тверь. В 1147 г. на берегу реки Москвы он основал небольшой городок Москва. Так постепенно выросло независимое от Киева большое богатое Владимиро-Суздальское княжество, или Северо-Восточная Русь, по территории которого как раз и проходит наш маршрут. Шло время, потомки Юрия Долгорукого делили земли Северо-Восточной Руси между своими детьми, возникли княжества Переславское, Ростовское, Ярославское, Костромское. В 1263 г. правнук Юрия Долгорукого князь Александр Невский завещал в удел своему младшему сыну Даниилу город Москву. Тогда-то и появился впервые у москвичей свой собственный князь —

## ЭТО ИНТЕРЕСНО



Сергий Радонежский родился 3 мая 1314 г. в селе Варницы близ Ростова Великого. Родители назвали его Варфоломеем. По преданию, когда Варфоломею было 7 лет, он однажды встретил в поле старца, который предсказал ему, что он станет монахом. В 1330 г. по воле князя Ивана Калиты семью Варфоломея и еще несколько семей из Ростова переселили в Радонеж.

С детства Варфоломей видел, как татарские сборщики дани хозяйничали на русской земле, они могли избить, замучить любого, вымогая дань. Всякий, у кого были деньги и богатства, дрожал от страха. Варфоломей сделал вывод — чтобы не дрожать за свои деньги, нужно быть бедным. Он решил уйти в монастырь, но отец не одобрил его решения. В 1337 г. родители

Варфоломея умерли, и он ушел из дома. Вместе с братом Стефаном они подыскивали пустынное место на холме Маковец в 15 км от Радонежа. Здесь, посреди леса братья построили домик-келью, часовню Троицы, и стали жить. Брат Стефан вскоре ушел в московский монастырь,



Даниил Александрович, а Москва стала столицей удельного княжества.

Княжество было крохотное, на север простиралось лишь на 40 км до Радонежа. В ту пору северная окраина московского государства была мало населена, и сын Даниила князь Иван Калита насильно переселял сюда людей из других городов. Так из-под Ростова Великого сюда переехал обедневший боярин Кирилл, его жена Мария и трое сыновей: Стефан, Варфоломей и Петр. Впоследствии Варфоломей стал монахом Сергием Радонежским и основал Троицкий монастырь — ныне город Сергиев Посад.

А Радонеж в 1610 г. разорили поляки, они сожгли деревянные постройки, от бывшего города осталось небольшое село. В 1842 г. тут построили Преображенскую церковь, напротив нее недавно поставлен памятник Сергию Радонежскому.



Варфоломей остался совсем один, но он продолжал жить, трудиться и молиться. О нем узнали окрестные крестьяне, стали приходить к нему за советом, и для каждого у Варфоломея находились теплые слова. Некоторые крестьяне строили свои дома по соседству от жилища Варфоломея, рядом селились пришлые монахи. Постепенно вокруг сформировалась целая община. О необычном подвижнике узнали и в Москве, 7 октября присланный священник совершил особый ритуал — монашеский постриг, и Варфоломей взял монашеское имя Сергий. Из поселившихся рядом монахов устроился небольшой монастырь при Троицкой часовне, игуменом избрали Сергия, которого народ прозвал Сергий Радонежский.

В 1380 г. на Русь двигалось войско хана Мамаю, в Троицкий монастырь прискакал московский князь Дмитрий. Он очень волновался — сможет ли отбиться от врага? Сергий успокоил его, благословил на битву и дал в помощь монахов Александра Пересвета и Родиона Ослябю. Перед началом битвы на Куликовом поле по традиции сначала сразились два богатыря: русский Пересвет и татарский Челубей. Они ударили друг друга копьями, оба насмерть. Но татарский богатырь свалился с коня, а мертвый Пересвет остался в седле, и конь привез его к своим. Это было предзнаменование победы...

## ЗАДАНИЕ ДЛЯ ДЕТЕЙ

Когда и где была Куликовская битва? Как её еще называют?  
**ОТВЕТ:** В 1380 г. на Куликовом поле. Мамаево побоище, от предводителя войска Золотой Орды Мамаю.

1. Радонеж.  
Храм Преображения Господня.
2. Радонеж.  
Памятник Сергию Радонежскому
3. Радонеж.  
Святой источник



## СЕРГИЕВ ПОСАД

Келарский пруд

Ильинская улица

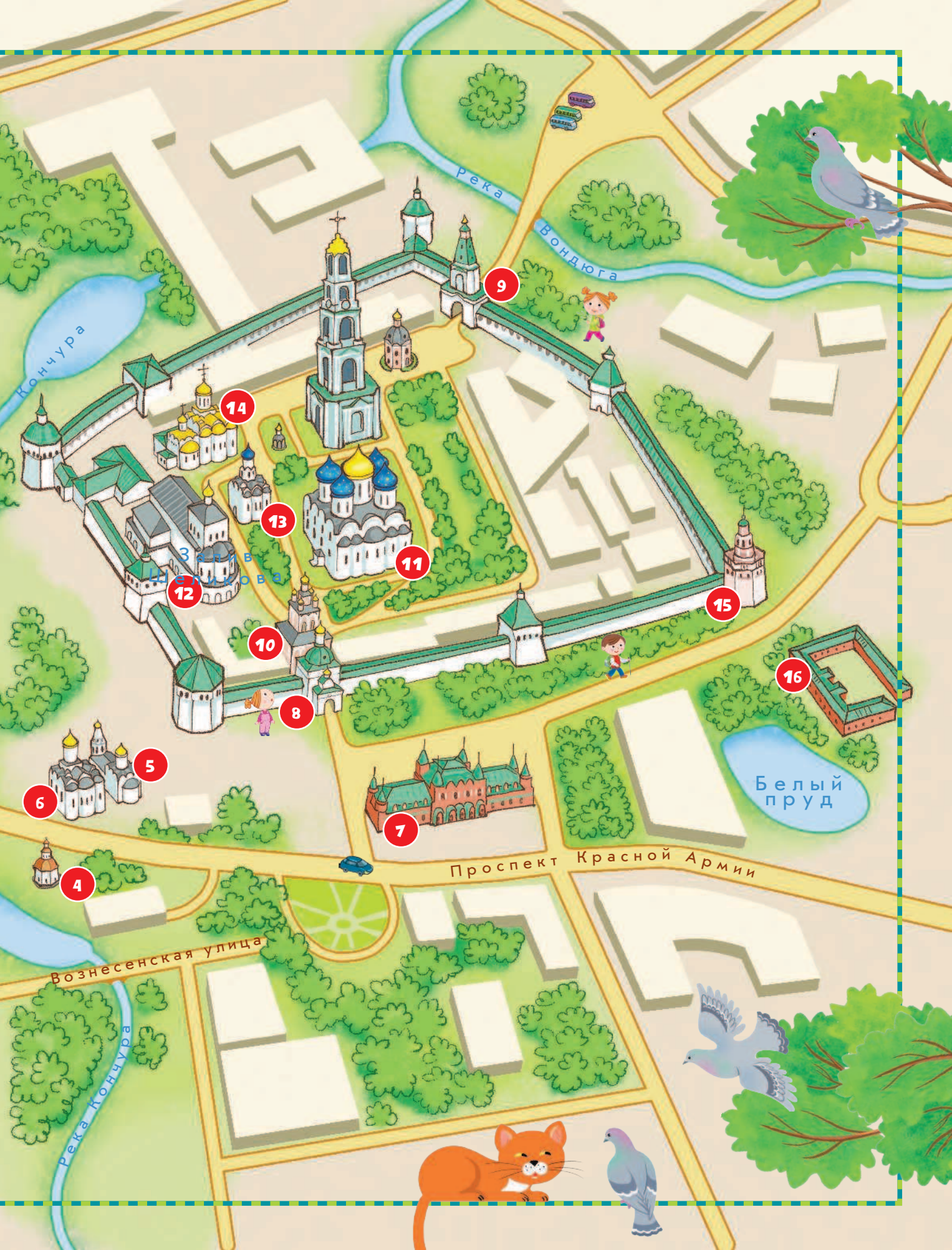
Река

Проспект Красной Армии

Сергиевская улица

1. Музей игрушки
2. Смотровая площадка
3. Блинная горка. Смотровая площадка
4. Пятницкий колодец
5. Церковь Параскевы Пятницы
6. Введенская церковь
7. Торговые ряды
8. Святые воротан
9. Каличья башня
10. Надвратная церковь Рождества Иоанна Предтечи
11. Успенский собор
12. Сергиевская церковь
13. Церковь Святого Духа
14. Троицкий собор
15. Уточья башня
16. Бывший конный двор





Реконструкция

Река  
Вондюга

9

14

13

11

12

10

8

15

16

5

6

4

7

Проспект Красной Армии

Вознесенская улица

Белый пруд

Река Кончура

# Сергиев Посад



## ЗАДАНИЕ ДЛЯ ДЕТЕЙ

Какое было мирское имя Сергия Радонежского, которое он носил в детстве?

**ОТВЕТ:** Варфоломей.



Итак, **Троицкий монастырь**, основанный Сергием Радонежским, был отмечен вниманием московского князя Дмитрия Донского. Сергей прожил 78 лет, и до конца жизни он считал необходимым трудиться: копал грядки, чинил жилище. Однажды вечером он молился в своей келье перед иконой Богородицы. Предчувствуя скорую смерть, Сергей просил покровительства для монастыря, чтобы не разорили его враги, не спалило пожаром. И свершилось чудо: сама Богородица — Мария, мать Иисуса Христа явилась Сергию в его келье и сказала, что молитва его услышана и основанный им монастырь ждет долгая и славная судьба.

Незадолго до смерти Сергей сам изготовил себе дубовый гроб. В 1392 г. его похоронили в этом гробу возле построенной им часовни. Во время татарского набега в 1408 г. часовня сгорела, но князь прика-


1



зал выстроить на ее месте новую каменную церковь. В 1422 г. на месте сгоревшей часовни был построен из белого камня Троицкий собор. Украшать его фресками и иконами пригласили лучших художников, среди которых был Андрей Рублёв. Это он написал для храма знаменитую **икону «Троица»**. Во время постройки собора в земле был обнаружен гроб, а в нем нетленные мощи Сергия Радонежского. Сегодня эти мощи покоятся в серебряной раке, подаренной царём Иваном Грозным, а сам дубовый гроб выставлен в Успенском соборе.

При Иване Грозном в 1550 г. монастырь обнесли стеной. В Смутное время 1608 г. к монастырю подошло 30-тысячное войско поляков. Они не смогли взять штурмом каменные стены, началась долгая осада. Скрытно под покровом ночи поляки делали подкоп под стену, туда уже натаскали бочек с порохом, но подкоп еще не дошел до монастырской стены, когда два крестьянина, Шилов и Слота, пробрались и взорвали бочки с порохом: сами погибли и подкоп разрушили, но стена осталась невредима. Наконец, в 1610 г. пришла подмога и осада была снята.

Уже в XVII в. монастырь сплошным кольцом охватывали слободы, где жили стрельцы, иконописцы, хлебопеки, кузнецы. Из этих монастырских селений указом императрицы Екатерины II в 1782 г. был образован город Сергиев Посад.



1. Вид на Троице-Сергиеву лавру
2. «Троица» А. Рублёва
3. Главный вход в лавру

