




ИВАН ДЕМЕНТИЕВСКИЙ

ДИКАЯ РОССИЯ

2-Е ИЗДАНИЕ

АЛЬБОМ НЕИЗВЕДАННЫХ
МЕСТ НАШЕЙ СТРАНЫ

 **БОМБОРА**
ИЗДАТЕЛЬСТВО
Москва 2023

Содержание



Камчатка  9



Сахалин
и Курильские острова  31



Якутия  69




Бурятия и Алтай  103



Ямал  119



Урал  133



*Карелия
и Колыский полуостров*  149



Дагестан  195




Кавказ  225



Центральная Россия  231



Крым  261





Вступление

Каждый вдохновляется красотой этого мира по-своему: кто-то превращает ее в слова, кто-то в музыку. В моем случае диалог с миром происходит через фотографию. Иногда ради кадра приходится проехать не одну тысячу километров или преодолеть сложные перевалы и горы. Поиски сюжета порой заводят так далеко, что в итоге получаются целые экспедиции, и все это только ради фотографии! В свое время наш преподаватель говорил: «Фотографа кормят ноги». И действительно, приходится бегать, но все это дает возможность посмотреть на этот мир совершенно с другой стороны. Это придает сил и заряжает энергией на новые открытия.

Я снимаю Гималаи: исходил этот регион так, что знаю его лучше многих непальцев. Впрочем, в какой-то степени это логично, ведь я родился в Непале и Гималаи — моя малая родина. Периодически устраиваю туда фототуры и фотоэкспедиции, цель которых фотография и приключения, причем последнего хочется все больше и больше. Однако про эту часть своих путешествий я расскажу как-нибудь в другой раз.

Здесь я хочу поделиться своими фото из многочисленных поездок по живописным уголкам нашей необъятной страны — России. Я побывал на Камчатке и в Якутии, на Сахалине и Алтае, на Кавказе и в Карелии... И теперь могу об этом рассказать, а вы сможете увидеть все своими глазами. Здесь вы не найдете фото самых популярных достопримечательностей и видов с туристических открыток.

Перед вами будет самая настоящая Дикая Россия.



Камрамка





Камчатка



Камчатка, «Край земли», удивительный мир огнедышащих вулканов, завораживающего Тихого океана, горячих гейзеров и термальных источников, диких горнолыжных склонов, этнических деревень и медведей. Нетронутая и недоступная красота этого полуострова остается практически недосягаемым кладом, принадлежащим самой планете. Это один из самых необычных регионов в России (да и в мире).



*Кислотное озеро в кратере действующего
вулкана Топельей. В соседнем кратере
спряталось пресное озеро.*





*Вулкан Камень расположен в самом центре
Клюжевской группы вулканов.*



*Он «остыл» еще за 800 лет до начала нашей эры,
поэтому сейчас это скорее гора, чем вулкан.*



*Извержение стратовулкана
Ключевская сопка — самого высокого
активного вулкана на Евразийском
континенте.*





*Ключевская сопка. Редчайшие
ленточные облака
на Камчатке — обычное явление.
Они неподвижно висят над горой,
иногда украшая вершину шапкой.*

