



яросл

Николай Рогинский
Наталья Мелашенко

АВСКАЯ ЗЕМЛЯ

ГОРОДА ЗОЛОТОГО КОЛЬЦА
И СОКРОВИЩА ГЛУБИНКИ

Путеводитель



УДК 913(470.316)
ББК 26.89(2Рос-Яро)
Р59

Рогинский Н., Мелашенко Н.

Р59 Ярославская земля / Николай Рогинский, Наталия Мелашенко. — М. : Колибри, Издательство АЗБУКА, 2026. — 240 с.

ISBN 978-5-389-31246-3

Путеводитель знакомит не только с жемчужинами Золотого кольца, но и с малоизвестными достопримечательностями Ярославской области, лежащими в стороне от магистральных дорог. Рассказ о важнейших памятниках истории и культуры дополняют подробные карты, а также советы, как добраться, чем заняться и где вкусно поесть.

УДК 913(470.316)
ББК 26.89(2Рос-Яро)

ISBN 978-5-389-31246-3

© Рогинский Н. О., состав, 2025
© Мелашенко Н. К., текст, 2025
© Издание на русском языке, оформление
ООО «Издательство АЗБУКА», 2026
Колибри®

Содержание

Ярославская область	7	ПО ВОЛГЕ	155
ПО ЯРОСЛАВСКОЙ		Поселок Толга	156
ДОРОГЕ	11	ПОШЕХОНЬЕ	160
ПЕРЕСЛАВЛЬ-ЗАЛЕССКИЙ ...	12	РЫБИНСК	168
Село Годеново	38	МЫШКИН	186
Поселок Поречье-Рыбное ...	40	УГЛИЧ	198
РОСТОВ ВЕЛИКИЙ	44	Село Заозерье	220
Поселок Борисоглебский ...	67	ТУТАЕВ	224
Село Великое	77	Авторы фотографий	237
ГАВРИЛОВ-ЯМ	82		
Село Карабиха	88		
ЯРОСЛАВЛЬ	92		
К СЕВЕРУ			
ОТ ЯРОСЛАВЛЯ	123		
Поселок			
Красный Профинтерн	126		
Село Вятское	129		
ДАНИЛОВ	134		
ЛЮБИМ	144		
Село Кукобой	151		



ЯРОСЛАВСКАЯ ОБЛАСТЬ




В Ярославской земле сосредоточена почти половина городов Золотого кольца России — Ростов Великий, Переславль-Залесский, Углич, Рыбинск, Тутаев, а Ярославль считается столицей маршрута. Здесь насчитывается более 5000 исторических и культурных памятников и около трехсот уникальных музеев.

Этот регион в Волго-Окском междуречье был заселен еще в позднем палеолите, около 11–10 тысяч лет назад. В бронзовом веке, в начале II тысячелетия до н. э., местные племена охотников и рыболовов подчинились пришедшим с юга скотоводам «фатьяновской» культуры, следы которой обнаружены неподалеку от села Вятское. Примерно с V в. до н. э. до V в. н. э. край заселяли так называемые дьяковские племена — скотоводы и земледельцы, умевшие обрабатывать железо. В VI в. в эти земли пришел финно-угорский народ меря, строивший укрепленные поселения с валами и рвами. Меряне упоминаются в летописи «Повесть временных лет» в 862 г. как коренное население Ростова, и с этого времени город — самый древний в Ярославской земле — начинает отсчет своей истории.

В IX в. в этот край пришли славяне: с севера — ильменские словене, с юго-запада — кривичи. По берегам рек начали возникать славянские поселения, и мерянские племена постепенно растворились среди них. Междуречье Волги и Оки, где лежит современная Ярославская область, стало центром Северо-Восточной Руси; здесь правили князья и наместники, присылаемые из Киева. Уже в конце X в. тут появилась собственная православная епархия с центром в Ростове. Ярославская земля с ее озерами, реками и лесами была плодородна и изобильна. Жители занимались земледелием, охотой, рыбным промыслом, а с XII в. — солеварением.

В начале XIII в. Северо-Восточная Русь, как и прочие области Киевской Руси, распалась на уделы. На территории Ярославской образовались Ростовское, Переславское, Угличское и Ярославское княжества. В XIII–XIV вв. территория неоднократно подвергалась

Интересные факты

-  В Ярославской области протекает река Волга, а общее число рек и ручьев превышает 4000; большинство из них впадает в Волгу и несколько — в озёра Неро и Плещеево. Здесь 83 озера, а также множество торфяных болот.
-  Архитектурные ансамбли Ярославской области — настоящие сокровища русской культуры. Самый древний среди них — Спасо-Преображенский собор (1157) в Переславле-Залесском. Всемирно известны Ростовский кремль, равно как и Угличский, храмовый комплекс в Коровниках, Толгский и Борисоглебский монастыри, соборы Тутаева. Ярославские изразцы — яркий и узнаваемый элемент в отделке архитектурных сооружений области. Ростов известен своими изделиями с финифтью, Пошехонский край — старинной мозаичной гаютинской росписью.
-  Ярославская область — родина многих людей, оставивших заметный след в истории и культуре России. Здесь родились скульптор А. М. Опекушин, маршалы Ф. И. Толбухин и В. К. Блюхер, первая женщина-космонавт В. В. Терешкова. Долгие годы в этих местах жил Н. А. Некрасов, часто бывали И. С. Аксаков, А. Н. Островский, М. Е. Салтыков-Щедрин, В. А. Гиляровский, Ф. И. Шаляпин, К. А. Коровин, М. М. Пришвин.

нашествию монголо-татарских войск. С XIV в. московские князья постепенно присоединяли к своим владениям уделы на территории области, и к концу XV в. все они вошли в состав Великого княжества Московского — централизованного Русского государства.

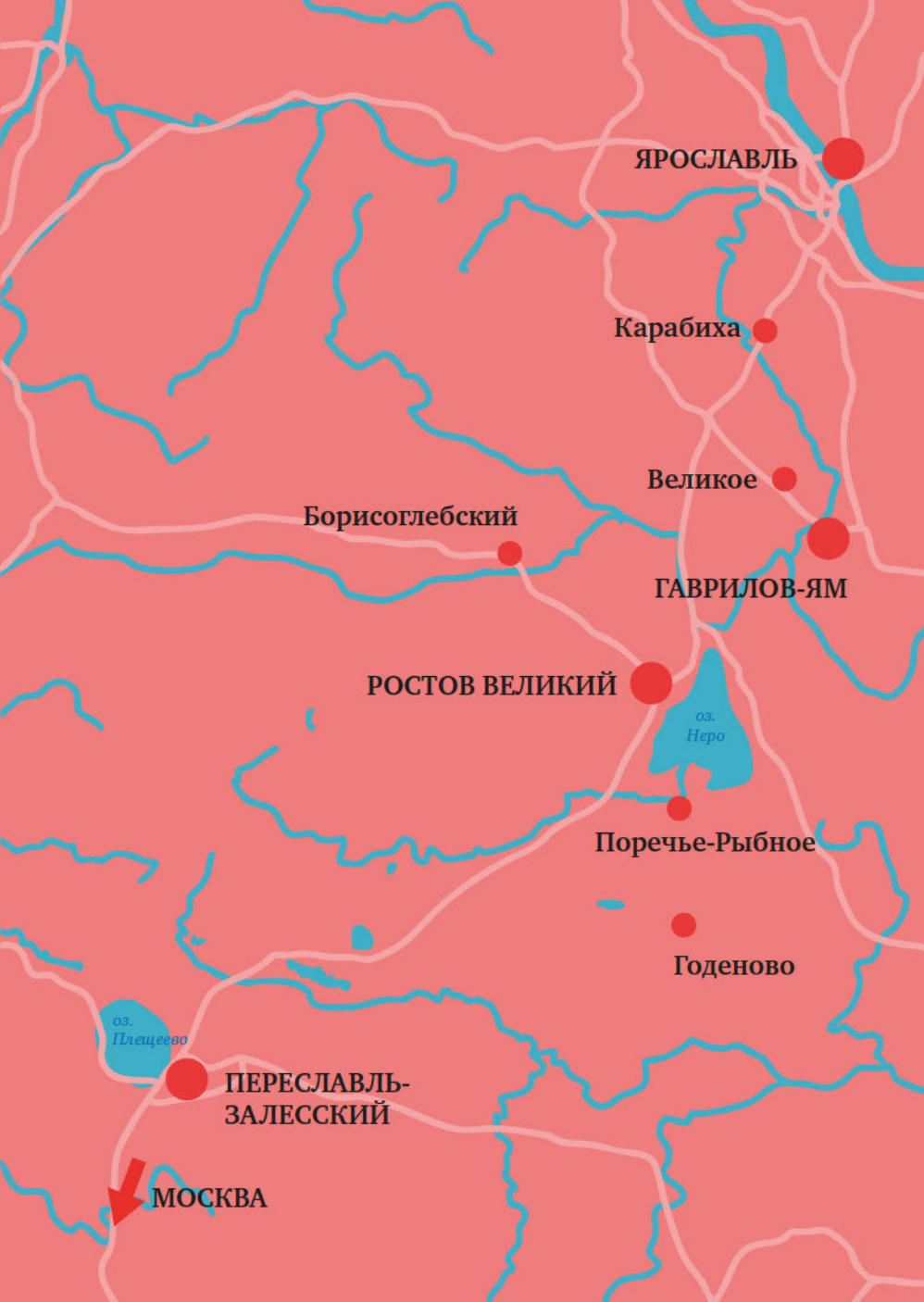
При Екатерине Великой, в 1777 г., было образовано Ярославское наместничество, в 1796 г. — губерния со столицей в Ярославле. Ежегодные ярмарки, проводившиеся в этих землях, издавна привлекали торговцев и производителей со всей Руси, продукция местных ремесленников и крестьян славилась по всей стране.



В XVIII в. начали появляться крупные мануфактуры; обильные урожаи обеспечивали для них сырье.

Ярославская область в современных границах была образована в 1944 г. В советское время на территории Ярославской области были построены первые в Советском Союзе большегрузный автомобиль, самосвал, троллейбус, получен первый в мире синтетический каучук. В Великую Отечественную войну предприятия области трудились над выполнением военных заказов.

В наши дни Ярославская область входит в число наиболее развитых в промышленном отношении регионов страны. Около трехсот ярославских предприятий имеют федеральное значение и являются лидерами в своих отраслях.



ЯРОСЛАВЛЬ

Карабиха

Великое

Борисоглебский

ГАВРИЛОВ-ЯМ

РОСТОВ ВЕЛИКИЙ

оз.
Неро

Поречье-Рыбное

Годеново

оз.
Плещеево

ПЕРЕСЛАВЛЬ-
ЗАЛЕССКИЙ

МОСКВА



ПО ЯРОСЛАВСКОЙ ДОРОГЕ

По мнению историков, путь из Москвы в Ярославль существовал еще в домонгольские времена. В течение веков он неоднократно менял название: Троицкая, затем Переславская дорога, Архангелогородский тракт, а ныне Ярославское шоссе — часть федеральной автомобильной трассы «Холмогоры» (М-8). Дорога, как и в древности, соединяет Москву с Переславлем-Залесским, Ростовом, Владимиром. По этому пути в XIII в. шло монголо-татарское войско; в июне 1612 г. — двигалось к Москве народное ополчение Минина и Пожарского; в декабре 1730 г. — из Архангельска в Москву шел с рыбным обозом Михайло Ломоносов; осенью 1812 г. — бежали от армии Наполеона москвичи к Ростову Великому и Ярославлю.

Съехав с М-8 на Р-132, вы попадете на дорогу, ведущую в сторону Владимира и Суздаля (через Иваново или другими маршрутами, предусмотренными схемой Золотого кольца).

ПЕРЕСЛАВЛЬ- ЗАЛЕССКИЙ



- **Первое упоминание:** 1152 г.
- **Происхождение названия:** от Переяславля-Русского под Киевом и от Залесья, как называли земли в междуречье Волги и Оки («за» лесными массивами относительно юго-западных земель)
- **Жители:** переславцы



Как добраться

- на автомобиле по автомагистрали М-8 «Холмогоры»
- на электричке из Сергиева Посада и Ростова Великого
- на автобусе из Москвы, Ярославля, Ростова Великого, Рыбинска, Вологды

Историческая справка

Количество исторических и природных памятников делает Переславль-Залесский и его окрестности совершенно уникальной территорией. Ученые установили, что первые поселения в этих местах возникли около V в. до н. э. на Александровой горе.

На северо-восточном берегу Плещеева (Клещина) озера, на Александровой горе, находилось крупное поселение финно-угорского народа мэря, исповедовавшего язычество. Его жители упоминаются в «Повести временных лет» (1110-е гг.) как данники русских князей: «...На Ростовском озере меря, а на Клещине озере меря же... иже дань дают Руси». Изобилие рыбы в Плещеевом озере и близость речных путей, необходимых для торговли, привлекли сюда и славян. В IX в. на месте мерянского поселка возник



Никитский монастырь

славянский город Клещин. В первой половине XII в. на соседнем холме появилось еще одно поселение с детинцем (крепостью). До сих пор можно видеть кольцо земляных валов протяженностью 1,5 км с разрывами на месте четырех проездных башен. Фрагменты первых поселений входят в Клещинский археологический комплекс и охраняются как памятники федерального значения.






В 1152 г. немного южнее Клещина, на берегу реки Трубеж, князь Юрий Долгорукий заложил новый город и назвал его Переяславлем в честь одноименного города под Киевом («я» в названии исчезло в XV в.). Чтобы отличать его от прообраза, а также от Переяславля-Рязанского (современная Рязань), город какое-то время называли Переславлем Новым, но позднее в названии появилось слово «Залесский».

Юрий Долгорукий, будучи великим князем Владимирским, перенес в Переяславль столицу. Город выполнял стратегическую функцию форпоста: через него пролегли важнейшие торговые пути, ведущие к Волге и Белому морю. Периметр его оборонительных валов составил 2,5 км, что превосходило современные ему укрепления Ярославля, Суздаля, Новгорода и Москвы и было сопоставимо с Владимиром. На гребне валов были установлены деревянные рубленые стены с башнями. Кремль дополнительно защищали реки Трубеж и Мурмаш и глубокий ров. В XIII–XIV вв. город



Переславль-Залесский; вероятно, на этом месте когда-то был город Клещин

Интересные факты

-  Знаменитое «Переяславское Евангелие» с уникальными миниатюрами, написанное на рубеже XIV–XV вв. диаконом Зиновием, ныне хранится в Российской национальной библиотеке в Санкт-Петербурге.
-  Блистательный мастер импрессионизма Константин Коровин написал множество пейзажей близ деревни Охотино под Переславлем, где он приобрел дом. Здесь часто бывали Сергей Рахманинов, Валентин Серов, Максим Горький.
-  В 1925 г. в пустовавшем тогда музее «Ботик Петра I» жил Михаил Пришвин, работавший в то время заведующим биостанцией юных натуралистов. В годы Великой Отечественной войны писатель жил в селе Усолье близ Переславы (ныне — часть села Купанское).
-  В селе Брынчаги под Переславлем родился Михаил Кошкин — изобретатель танка Т-34 с 76-мм пушкой, принятого на вооружение РККА в декабре 1939 г. В его честь в Переславлe названа улица и установлена стела. В центре родного села ему воздвигнут памятник.
-  Летом 1938 г. на Александровой горе проходили съемки фильма Сергея Эйзенштейна «Александр Невский».

неоднократно разоряли войска Золотой Орды. Во время археологических раскопок было обнаружено массовое захоронение людей, погибших в 1238 г., вероятно во время ордынского набега. От тех укреплений до нас дошли только валы, и с них открывается прекрасный вид на город.

В Переяславле-Залесском в 1221 г. родился князь Александр Ярославич, вошедший в историю под именем Невский за одержанную им в 1240 г. победу над шведским войском в устье Ижоры. Именно здесь, в Спасо-Преображенском соборе Переяславы-Залесского,

будущего великого князя крестили, а в четыре года посвятили в воины. Сюда он вернулся в 1240 г. после изгнания из Новгорода. Считается, что князь основал на Александровой горе монастырь, однако от него ничего не сохранилось.

В 1374 г. московский князь Дмитрий Иванович собрал здесь съезд русских князей для противостояния Золотой Орде. «Бяше съезд велик в Переяславли, отовсюду съехашася князи и бояре и бысть радость велика во граде Переяславле», — как сообщала Троицкая летопись начала XV в. Той же осенью русские дружины предприняли поход против одного из ордынских властителей.

При великом князе Дмитриии Александровиче, сыне Александра Невского, Переяславль-Залесский снова стал столицей Владимирской Руси. Однако в 1302 г. по княжескому завещанию город был присоединен к Московскому княжеству и отныне стал управляться наместниками из Москвы. Жители Переяславля были обязаны поставлять к княжескому, а позднее царскому двору рыбу, прежде всего знаменитые «переяславские сельди» — ряпушку из Плещеева озера. По мнению археолога С. З. Чернова, в XIV–XV вв. из Москвы в Переяславль вели три дороги — Радонежская, Хомутовская и «Лесная» (через городок Шерна в Щелковском районе Подмосковья), которые соединялись у слободы Великая (ныне — село Старая Слобода к северу от Александрова).

В XII–XVI вв. вокруг кремля возникло несколько монастырей, образовавших плотное кольцо: Никитский, Горицкий, Феодоровский, Свято-Никольский, Свято-Троицкий; в 1659 г. был основан Сретенский Новодевичий монастырь.

В конце XVII в. Петр I построил на Плещеевом озере «потешную флотилию», ставшую первой на Руси военной эскадрой. Единственный уцелевший после пожара 1783 г. корабль представлен в музее «Ботик Петра I».

В конце XVIII в. Переславль был уездным городом (административным центром уезда) Владимирской губернии. Он превосходил по развитию промышленности все прочие уездные города



Центральной России до середины XIX в. К концу века он стал популярным дачным местом среди жителей Москвы и Петербурга, поскольку оставался в стороне от больших транспортных потоков.

В 1936 г. город включили в состав Ярославской области.



Достопримечательности и музеи

Плещеево озеро*

Это один из крупнейших водоемов в бассейне Верхней Волги (длина 9,5 км, ширина 6,5 км). Водоем питают 19 ручьев и рек, включая самую крупную — Трубеж, вытекающую из Берендеевского болота. Берега озера живописны, тем более что отроги Клинско-Дмитровской гряды близко подступают к воде. Котловина дна сформировалась около 250 млн лет назад, расширялась и углублялась льдами днепровского и московского оледенений; после отступления ледника возник бассейн, куда стекали талые воды. Возраст озера определяют в 30 000 лет.

Впервые об озере упоминает «Повесть временных лет», называя его Клецино́. Плещеево озеро принадлежало переславским князьям, а после объединения удельных княжеств под эгидой московского государя стало царской собственностью. Юный Петр I, задумав создать «потешную флотилию», основал судовой верфь именно здесь. В наши дни озеро относится к национальному парку, носящему его имя. Это идеальное место для пляжного отдыха, неспешных прогулок на лодках и катере вдоль живописных берегов с древними монастырями.

1. Переславль-Залесский музей-заповедник, прежде — Горицкий монастырь

Музейный пер., 4

май — сент.: вс., вт. — пт. 10:00–18:00, сб. 10:00–19:00

окт. — апр.: вт. — вс. 10:00–17:00

* Здесь и далее выделены те объекты, которые непременно стоит посетить.



Плещеево озеро

Главный музей города был основан в 1919 г. Собрание насчитывает около 95 000 экспонатов и включает деревянную скульптуру, иконы, сокровища монастырских ризниц, а также предметы крестьянского и дворянского быта, вывезенные после революции из монастырей и усадеб Переславского края.

Музей расположился в зданиях Горицкого монастыря, упраздненного в 1744 г. Обитель была основана в начале XIV в., а в 1382 г. разорена войском татарского хана Тохтамыша. Как гласит предание, жене Дмитрия Донского, великой княгине Евдокии, удалось спастись от ордынцев, спрятавшись в тумане Плещеева озера, и она способствовала восстановлению монастыря. В середине XVIII в. в монастыре развернулись масштабные строительные работы, включавшие в себя возведение большого Успенского собора и примыкавшего к нему здания, называемого Гефсиманией. Масштабный проект не был осуществлен полностью, однако собор достроили, и, более того, он сохранился до наших дней. Его интерьер, решенный в бело-голубой гамме, дополняет резной золоченый иконостас XVIII в., который изготовила московская артель Якова

Научно-популярное издание
Танымал ғылыми басылым

Серия «КОЛИБРИ-ТРЕВЕЛ. КОЛЕСИМ ПО РОССИИ»

Николай Рогинский
Наталья Мелашенко

ЯРОСЛАВСКАЯ ЗЕМЛЯ

Заведующая редакцией *О. Ро*
Ответственный, литературный редактор, бильдиредатор *И. Музыка*
Дизайн карт *Д. Серебрякова*
Стажеры *М. Вегерина, Т. Дорогова, М. Караханова, С. Соловьева, Р. Стрельникова*
Технический редактор *Л. Сидицына*
Корректоры *С. Луконина, В. Алексина*
Компьютерная верстка *Л. Харченко*

Право на использование статей и карт с рисунками, опубликованных в книге «По городам и весям. Жемчужины российской провинции» (в 3-х томах, «КУЧКОВО ПОЛЕ МУЗЕОН», 2021), предоставили
Н. Острин, М. Фаустов, И. Колосова, Е. Чиркова, Н. Петрова, А. Провалова, В. Долженко

Для размещения рекламы туристических объектов и услуг обращайтесь по адресу
nonfiction@atticus-group.ru

Подписано в печать / Баспаға қол қойылды 20.02.2026.
Формат 75 × 100^{1/32}. Гарнитура «Charter». Бумага офсетная.
Печать офсетная. Усл. печ. л. 10,42.
Тираж 3000 экз. О-KOR-40485-01-R. Заказ №

Изготовитель: ООО «Издательство АЗБУКА» – обладатель товарного знака Колибри 115093, Москва, вн. тер. г. муниципальный округ Даниловский, пер. Партийный, д. 1, к. 25 Тел. (495) 933-76-01, факс (495) 933-76-19 E-mail: sales@atticus-group.ru	Өндіруші: «АЗБУКА Баспасы» ЖШҚ – Колибри тауар белгісінің иесі 115093, Мәскеу, қ. іш. аум. Даниловский муниципалдық округі, Партийный т.ш., 1-үй, к. 25 Тел. (495) 933-76-01, факс (495) 933-76-19 Эл. поштасы: sales@atticus-group.ru
Филиал ООО «Издательство АЗБУКА» в г. Санкт-Петербурге 191024, Санкт-Петербург, Херсонская ул., д. 12–14, лит. А Тел. (812) 327-04-55 E-mail: trade@azbooka.spb.ru www.azbooka.ru ; www.atticus-group.ru	Санкт-Петербург қаласындағы «АЗБУКА Баспасы» ЖШҚ филиалы 191024, Санкт-Петербург, Херсон көшесі, 12–14 үй, лит. А Тел. (812) 327-04-55 Эл. поштасы: trade@azbooka.spb.ru www.azbooka.ru ; www.atticus-group.ru
Отпечатано в России.	Ресейде басып шығарылған.

Сведения о подтверждении соответствия издания согласно законодательству РФ
о техническом регулировании можно получить по адресу:
<https://certification.atticus-group.ru/>.

Техникалық реттеу туралы РФ заңнамасына сай басылымның сәйкестігін
растау туралы мәліметтерді мына адрес бойынша алуға болады:
<https://certification.atticus-group.ru/>.

Знак информационной продукции (Федеральный закон № 436-ФЗ от 29.12.2010 г.)
Ақпараттық өнім белгісі (29.12.2010 ж. № 436-ФЗ федералдық заң)

