





















## Условные обозначения

НАСЕЛЕННЫЕ ПУНКТЫ		ГРАНИЦЫ	
	на картах мира		
<b>Шанхай</b> 	более 5 млн жителей		государственные
<b>Наньчан</b> 	от 2,5 млн до 5 млн жителей		полярных владений Российской Федерации
<b>Кёльн</b> 	от 1 млн до 2,5 млн жителей		административных единиц государств
<b>Турку</b> 	от 100 тыс. до 1 млн жителей		
<i>Веймар</i> 	менее 100 тыс. жителей		Демаркационная линия между КНДР и Республикой Корея, между Индией и Пакистаном в Кашмире (северо- западная часть Кашмира находится под контролем Пакистана)
<b>СТОКГОЛЬМ</b>	Столицы государств		
	на картах Российской Федерации		
	более 1 млн жителей		
	500 тыс. — 1 млн жителей		
	100 тыс. — 500 тыс. жителей		
	10 тыс. — 100 тыс. жителей		
	менее 10 тыс. жителей		
<b>МОСКВА</b>	Столицы государств		
<b>Новосибирск</b>	Столицы и центры субъектов Российской Федерации		
<i>Сызрань</i>	Прочие населенные пункты		



Подчерками названий выделены:

	центры административных единиц государств
	центры зависимых территорий и территорий с особым статусом
<b>ФРАНЦИЯ</b>	названия государств
<b>БАВАРИЯ</b>	названия административных единиц государств
<b>Гуам</b> (США)	названия зависимых территорий и территорий с особым статусом

## ПУТИ СООБЩЕНИЯ

	Железные дороги
	Морские железнодорожные паромные переправы
	Автомобильные дороги
	Каналы судоходные

## ДРУГИЕ ОБЪЕКТЫ

	Реки и озера
	Реки и озера пересыхающие
• 7495 -430	Отметки высот, урезов воды в метрах над уровнем моря
5803	Отметки глубин
<i>Памир</i>	Названия орографических объектов и географических областей
САХАРА	Названия пустынь
<i>ПРОВАНС</i>	Названия исторических областей
⚡ Мачу-Пикчу	Развалины древнего города

Примечание. Административные единицы, одноименные с названиями их центров, на картах атласа не подписаны

## ПОЛИТИЧЕСКАЯ КАРТА МИРА





# 4 РОССИЙСКАЯ ФЕДЕРАЦИЯ

## РОССИЙСКАЯ ФЕДЕРАЦИЯ



# РОССИЙСКАЯ ФЕДЕРАЦИЯ 5



ЦИФРАМИ НА КАРТЕ ОБОЗНАЧЕНЫ:

- |                                  |                                    |  |                  |
|----------------------------------|------------------------------------|--|------------------|
| 1 Республика Карелия             | 9 Республика Татарстан (Татарстан) | 16 Республика Северная Осетия — Алания | I Чехия          |
| 2 Ленинградская область          | 10 Краснодарский край              | 17 Республика Ингушетия                | II Венгрия       |
| 3 Новгородская область           | 11 Ставропольский край             | 18 Чеченская Республика                | III Молдавия     |
| 4 Удмуртская Республика          | 12 Республика Калмыкия             | 19 Республика Дагестан                 | IV Армения       |
| 5 Республика Марий Эл            | 13 Республика Адыгея (Адыгея)      | 20 Республика Крым                     | V Азербайджан    |
| 6 Нижегородская область          | 14 Карачаево-Черкесская Республика | 21 Кемеровская область — Кузбасс       | VI Абхазия       |
| 7 Чувашская Республика — Чувашия | 15 Кабардино-Балкарская Республика | 22 Еврейская автономная область        | VII Южная Осетия |
| 8 Республика Мордовия            |                                    | 23 Запорожская область                 |                  |

Примечания. 1. Названия областей, одноименные с их центрами, на карте не подписаны, кроме тех, в состав которых входят автономные округа.

2. Граница между Республикой Ингушетия и Чеченской Республикой на карте не показана. В соответствии с Законом Российской Федерации «Об образовании Ингушской Республики в составе Российской Федерации» от 4 июня 1992 г. для подготовки правовых и организационных мероприятий по государственно-территориальному разграничению установлен переходный период.



