

# АТЛАС МИРА

**ОБЗОРНО-ГЕОГРАФИЧЕСКИЙ**

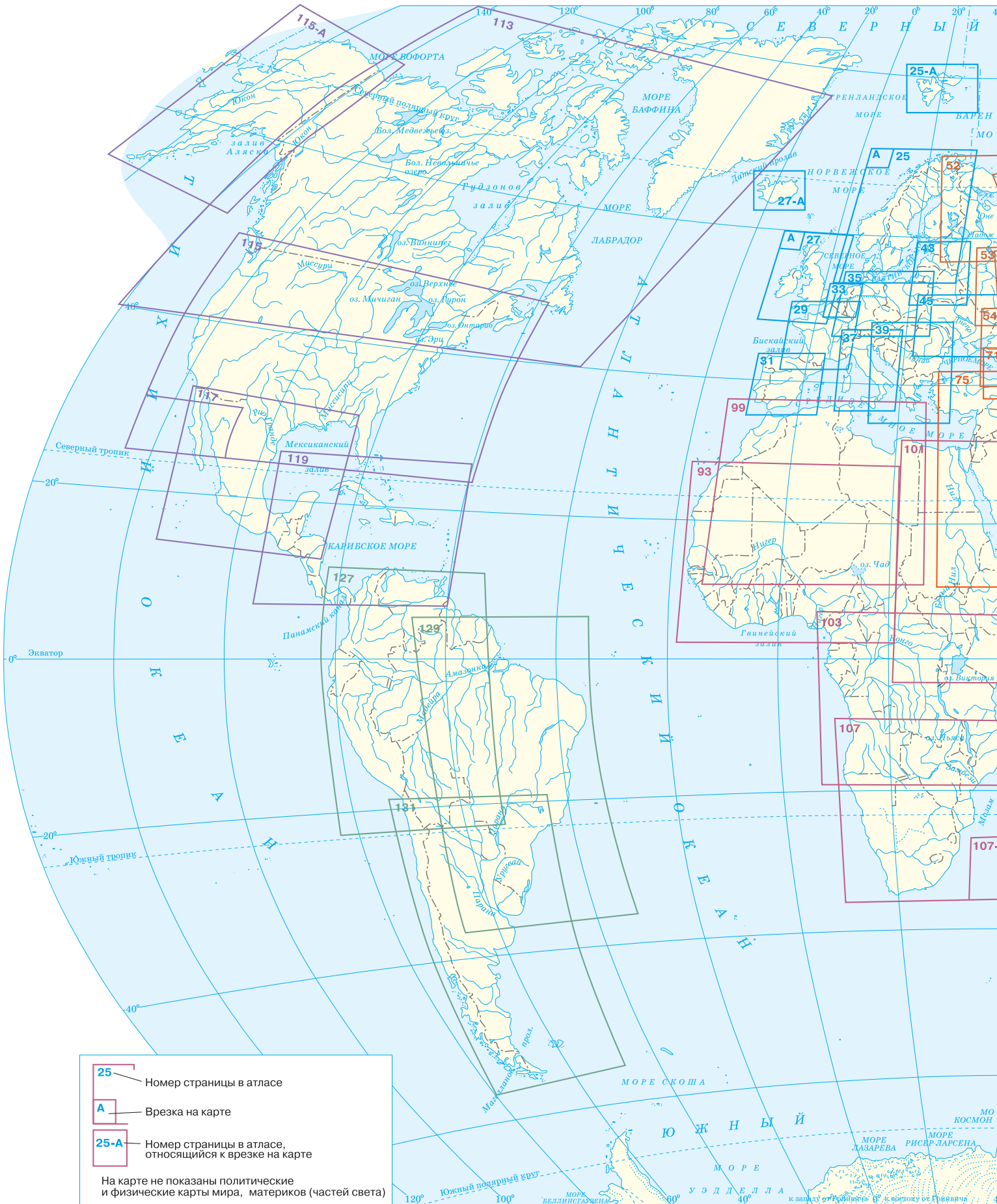
**Издание 7-е,  
исправленное и дополненное**



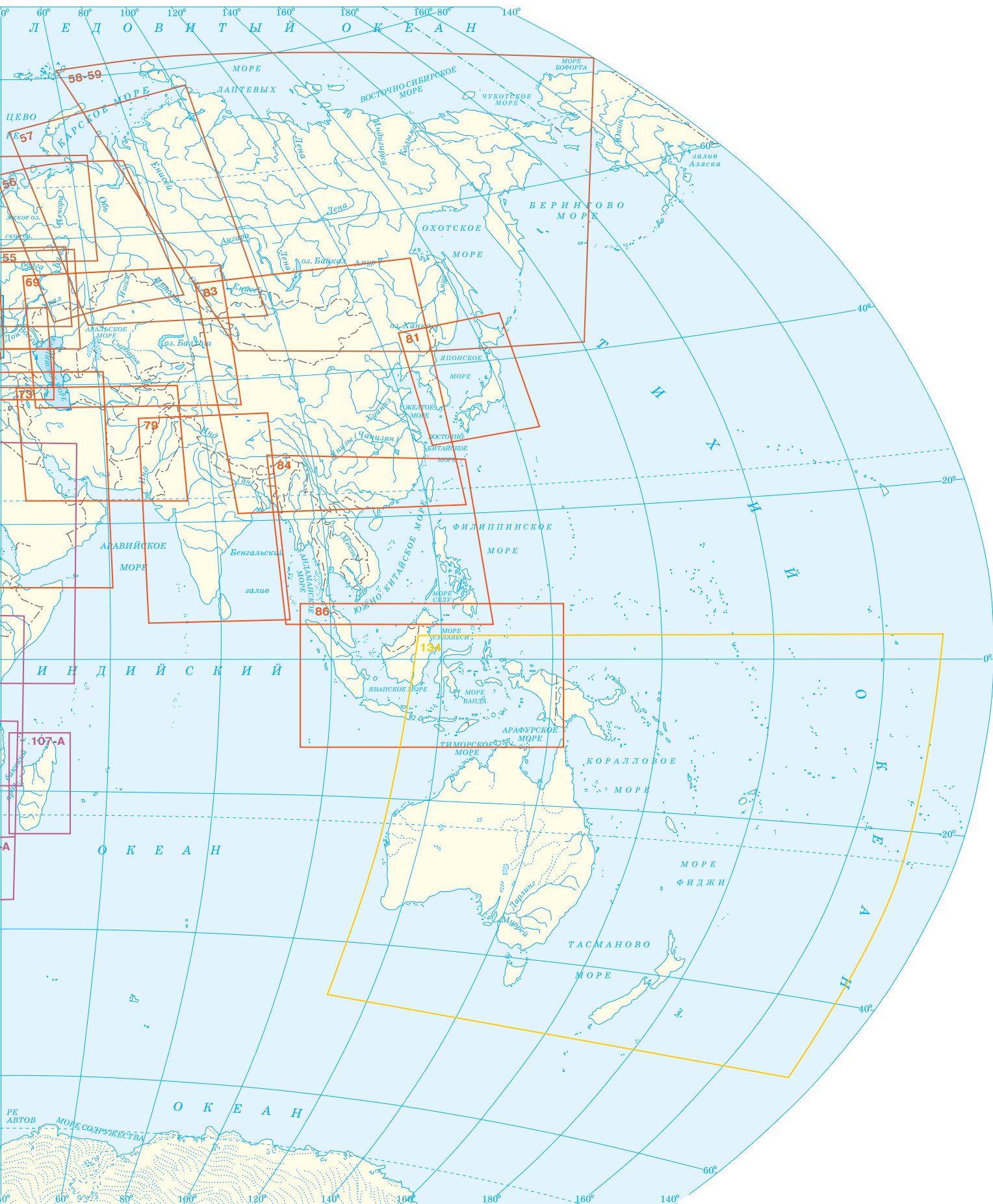
ИЗДАТЕЛЬСТВО  
Астрель

Дизайн. Информация. Картография  
Москва

СХЕМА РАСПОЛОЖЕНИЯ КАРТ



На карте не показаны политические и физические карты мира, материков (частей света)



- 6 Условные обозначения  
 7 Часовые пояса 1:200 000 000  
 8-9 Политическая карта мира 1:80 000 000  
 10-11 Физическая карта мира 1:80 000 000  
 12 Народы мира 1:130 000 000  
 13 Религии мира 1:125 000 000  
 14 Население мира 1:130 000 000  
 15 Климатические пояса 1:130 000 000  
 16-17 Количество осадков 1:80 000 000  
 18 Температура воздуха 1:200 000 000  
 19 Давление и ветер 1:200 000 000

### ЕВРОПА

- 22 Физическая карта 1:22 000 000  
 23 Политическая карта 1:18 500 000  
 24-25 Норвегия, Швеция, Финляндия, Дания 1:8 500 000  
 А Шпицберген 1:15 000 000  
 26-27 Великобритания, Ирландия, Исландия 1:5 300 000  
 А Исландия 1:8 000 000  
 28-29 Франция, Монако 1:5 300 000  
 30-31 Испания, Португалия, Андорра, Гибралтар 1:5 300 000  
 32-33 Нидерланды, Бельгия, Люксембург 1:2 250 000  
 34-35 Германия, Польша, Чехия, Словакия, Лихтенштейн 1:5 300 000  
 36-37 Швейцария, Австрия, Италия, Сан-Марино, Ватикан 1:5 300 000  
 38-41 Венгрия, Румыния, Словения, Хорватия,  
 Босния и Герцеговина, Сербия, Черногория,  
 Болгария, Албания, Македония, Греция, Мальта 1:6 300 000  
 42-43 Эстония, Латвия, Литва, Беларусь 1:4 500 000  
 44-45 Украина, Молдова 1:5 200 000

### РОССИЙСКАЯ ФЕДЕРАЦИЯ

- 48-49 Физическая карта 1:20 000 000  
 50-51 Политико-административная карта 1:20 000 000  
 52 Северо-Запад России 1:8 200 000  
 53 Центральный район России 1:6 500 000  
 54 Юг России 1:6 500 000  
 55 Поволжье 1:6 500 000  
 56 Урал 1:9 500 000  
 57 Западная Сибирь 1:13 000 000  
 58-59 Дальний Восток 1:15 800 000  
 60-61 Москва и окрестности 1:200 000

### АЗИЯ

- 64-65 Физическая карта 1:20 000 000  
 66-67 Политическая карта 1:20 000 000  
 68-69 Казахстан, Узбекистан, Туркмения, Таджикистан,  
 Киргизия 1:12 800 000  
 70-71 Грузия, Армения, Азербайджан, Абхазия, Южная Осетия 1:3 400 000  
 72-73 Иран, Афганистан, Пакистан 1:14 600 000  
 74-75 Турция, Кипр, Сирия, Ливан 1:15 000 000  
 76-77 Саудовская Аравия, Ирак, Израиль, Иордания

Кувейт, Бахрейн, Катар, Объединенные Арабские Эмираты,  
Оман, Йемен

78-79 Индия, Непал, Бутан, Бангладеш, Шри-Ланка,  
Мальдивы 1:15 000 000

80-81 Япония, КНДР, Республика Корея 1:10 600 000

82-83 Китай, Монголия 1:19 000 000

84-85 Мьянма, Таиланд, Лаос, Вьетнам, Камбоджа,  
Филиппины 1:16 000 000

86-87 Индонезия, Малайзия, Сингапур, Бруней,  
Восточный Тимор 1:16 000 000

#### АФРИКА

90 Физическая карта 1:39 000 000

91 Политическая карта 1:39 000 000

92-96 Западная Африка 1:16 000 000

98-99 Северная Африка 1:16 200 000

100-101 Северо-Восточная Африка 1:16 000 000

102-105 Центральная Африка 1:15 800 000

106-107 Южная Африка 1:15 800 000

А о. Мадагаскар 1:21 000 000

#### СЕВЕРНАЯ АМЕРИКА

110 Физическая карта 1:36 000 000

111 Политическая карта 1:32 600 000

112-113 Канада 1:26 800 000

114-115 Соединенные Штаты Америки 1:20 800 000

116-117 Мексика, Белиз, Гватемала 1:13 000 000

118-121 Центральная Америка и Антильские о-ва 1:15 800 000

#### ЮЖНАЯ АМЕРИКА

124 Физическая карта 1:33 000 000

125 Политическая карта 1:33 000 000

126-127 Венесуэла, Колумбия, Перу, Эквадор, Боливия 1:17 400 000

128-129 Бразилия, Гайана, Суринам, Гвиана 1:21 800 000

130-131 Аргентина, Чили, Парагвай, Уругвай 1:17 000 000

#### АВСТРАЛИЯ И ОКЕАНИЯ

133 Физическая карта 1:30 000 000

134-137 Политическая карта 1:28 500 000

138 Арктика 1:50 000 000

Антарктика 1:60 000 000

139 Атлантический океан 1: 60 000 000

140-141 Тихий и Индийский океаны 1:60 000 000






142 Указатель географических названий

167 Приложение




## УСЛОВНЫЕ ОБОЗНАЧЕНИЯ

## НАСЕЛЕННЫЕ ПУНКТЫ

По количеству жителей

-  более 5 000 000 жителей
-  от 2 500 000 до 5 000 000 жителей
-  от 1 000 000 до 2 500 000 жителей
-  от 100 000 до 1 000 000 жителей
-  менее 100 000 жителей

По административному делению

-  **ПАРИЖ** столицы государств
-  *Сарагоса* центры административных единиц государств
-  **ГИБРАЛТАР** центры владений и территорий с особым статусом

Условные обозначения для карт России на страницах 52-59

-  более 1 000 000 жителей
-  от 500 000 до 1 000 000 жителей
-  от 100 000 до 500 000 жителей
-  от 50 000 до 100 000 жителей
-  от 10 000 до 50 000 жителей
-  менее 10 000 жителей





-    Столицы и центры субъектов Российской Федерации

**ФРАНЦИЯ** названия государств**БАВАРИЯ** названия административных единиц










## ПУТИ СООБЩЕНИЯ

-  Железные дороги
-  Автомобильные дороги
-  Паромы
-  Морские порты
-  Аэропорты

## ГРАНИЦЫ

-  государственные
-  полярных владений Российской Федерации
-  административных единиц государств
-  Демаркационная линия между КНДР и Республикой Корея и между Индией и Пакистаном в Кашмире (северная часть Кашмира находится под контролем Пакистана)

## ГИДРОГРАФИЯ И РЕЛЬЕФ

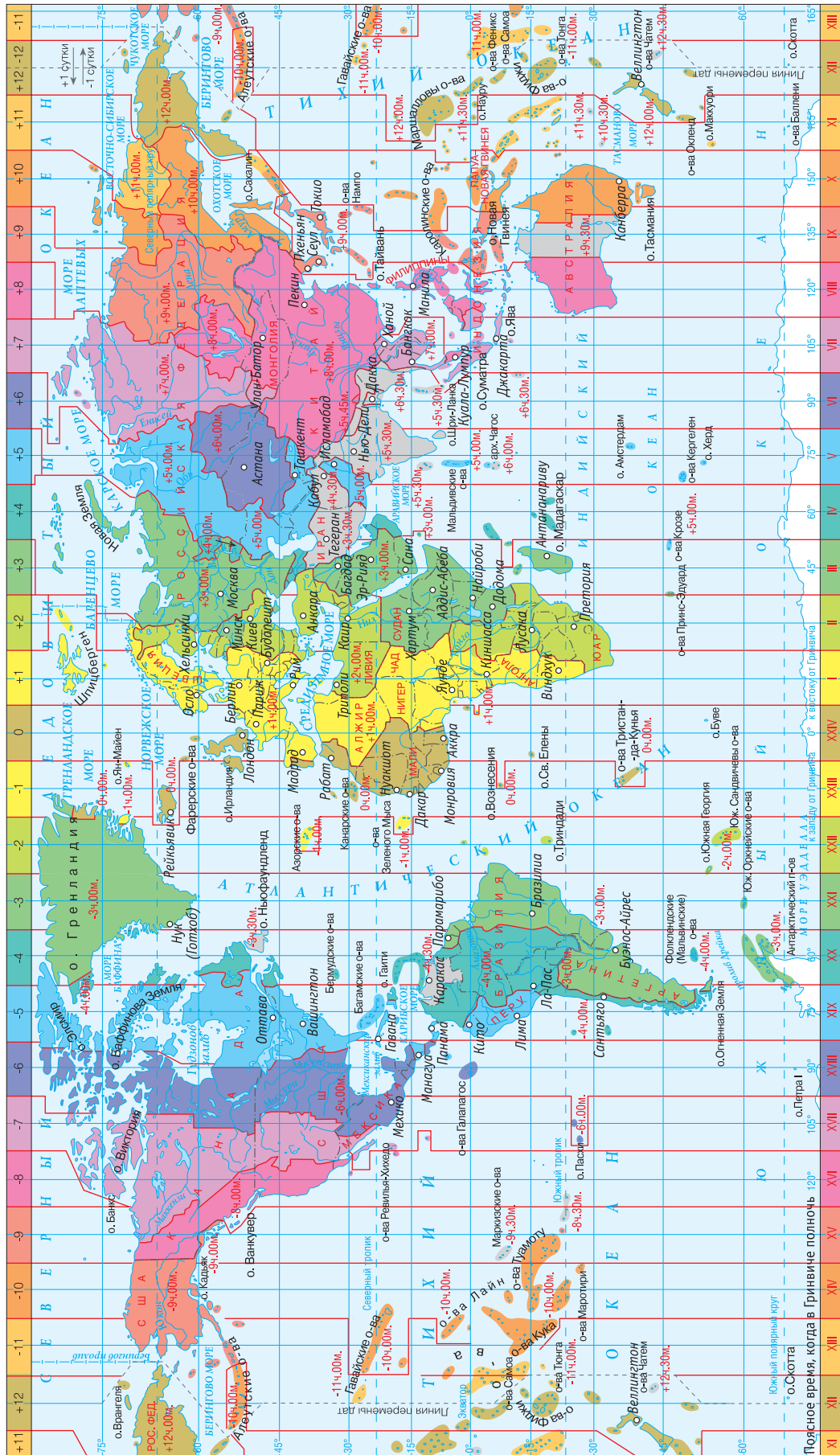
-  Реки и озера
-  Реки и озера пересыхающие
-  Каналы судоходные
-  Болота
-  Солончаки
-  Горизонтали
-  • 7495 Отметки высот
-  \* *Влк. Руис* Действующие вулканы
-  x 1871 Перевалы
-  / \ / \ Сухие русла рек (вади)

## ПРОЧИЕ ОБЪЕКТЫ

-  Пески
-  Лавовые поля
-  Коралловые рифы
-  Теплые течения
-  Холодные течения
-  Нефтепроводы
-  *Памир* Названия орографических объектов и географических областей
-  *ПРОВАНС* Названия исторических областей

Примечание. Административные единицы, одноименные с названиями их центров, на картах атласа не указываются

# ЧАСОВЫЕ ПОЯСА



Масштаб 1:200 000 000  
(в 1 см 2000 км)

Разница между принятым и Гринвичским временем

Примечание: Согласно закону Российской Федерации N 248-ФЗ от 21 июля 2014 г. московское время исчисляется в национальной шкале времени Российской Федерации UTC (SU) плюс 3 часа. Сезонный перевод часов не осуществляется. На территории Российской Федерации установлено 11 часовых зон.

- Границы часовых поясов
- Территории, на которых принято поясное время
- Территории, не пользующиеся поясным временем
- Территории, на которых система исчисления не установлена

ПОЛИТИЧЕСКАЯ КАРТА МИРА



Организация  
Объединенных  
Наций





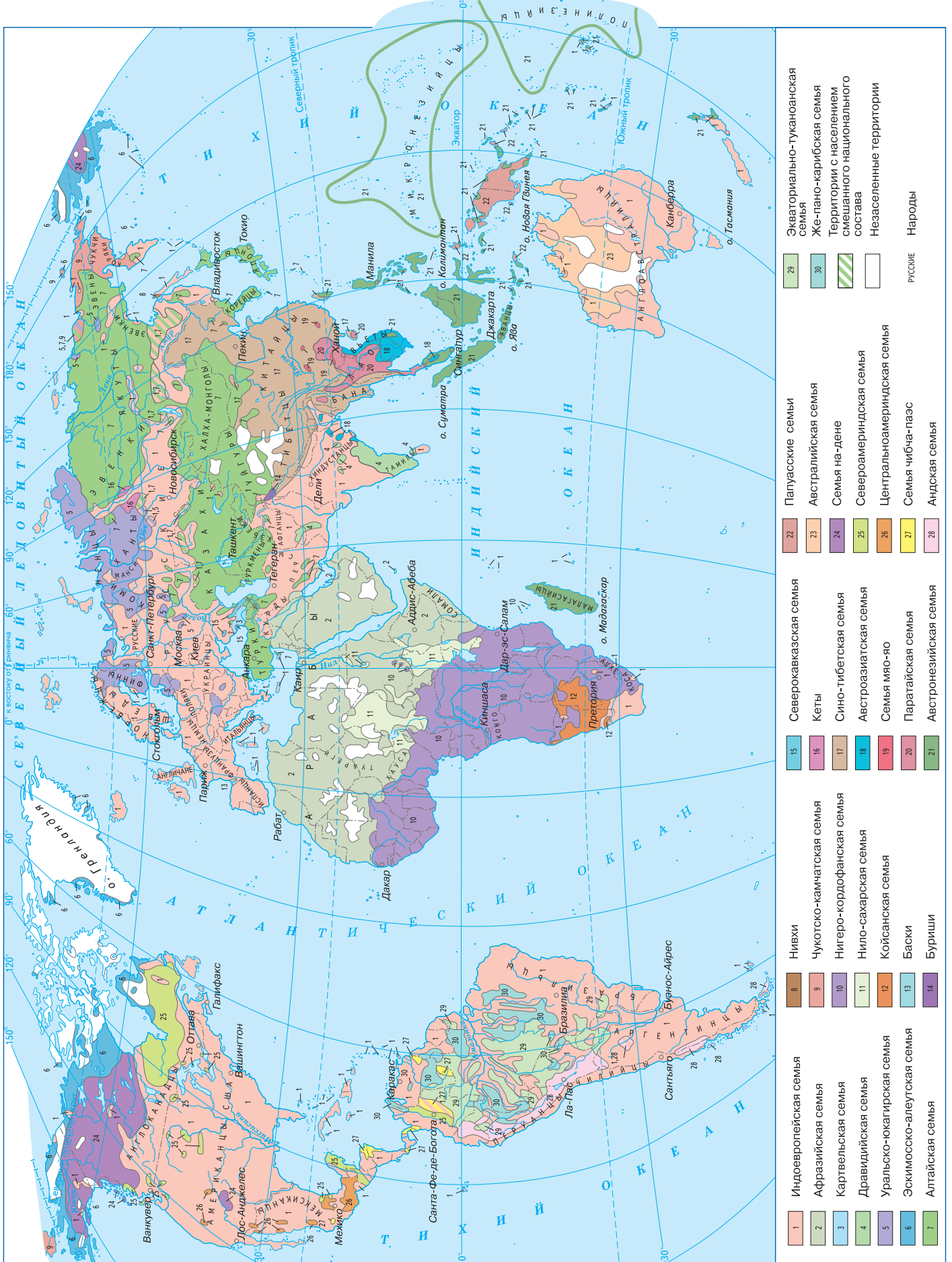
ФИЗИЧЕСКАЯ КАРТА МИРА





- Озера
- Озера с меняющейся береговой линией
- Реки
- Средние границы плавающих льдов в период наибольшего распространения
- Средние границы плавающих льдов в период наименьшего распространения
- Материковые льды, шельфовые ледники и вечные снега
- Пески

НАРОДЫ МИРА

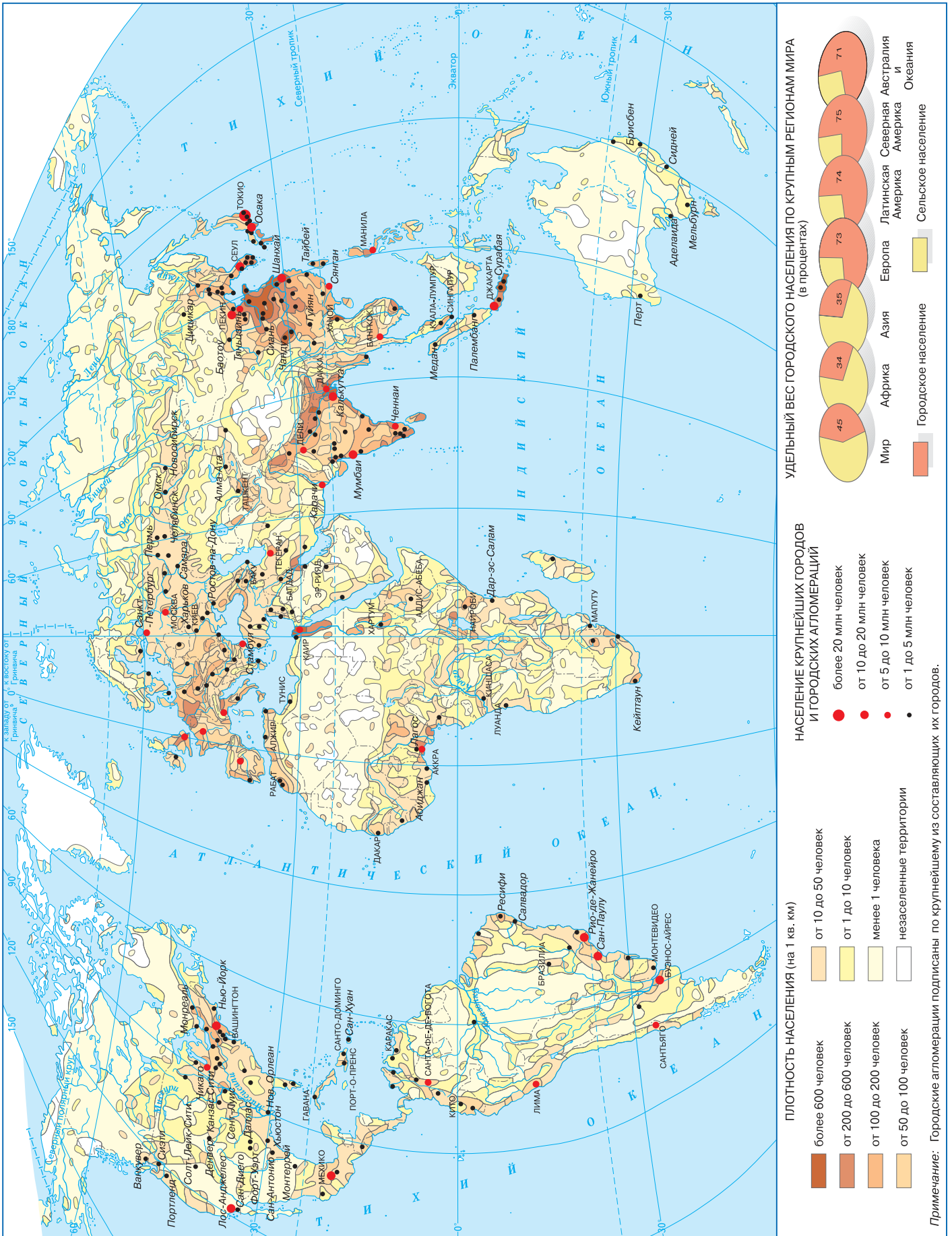


Масштаб 1:130 000 000 (в 1 см 1300 км)

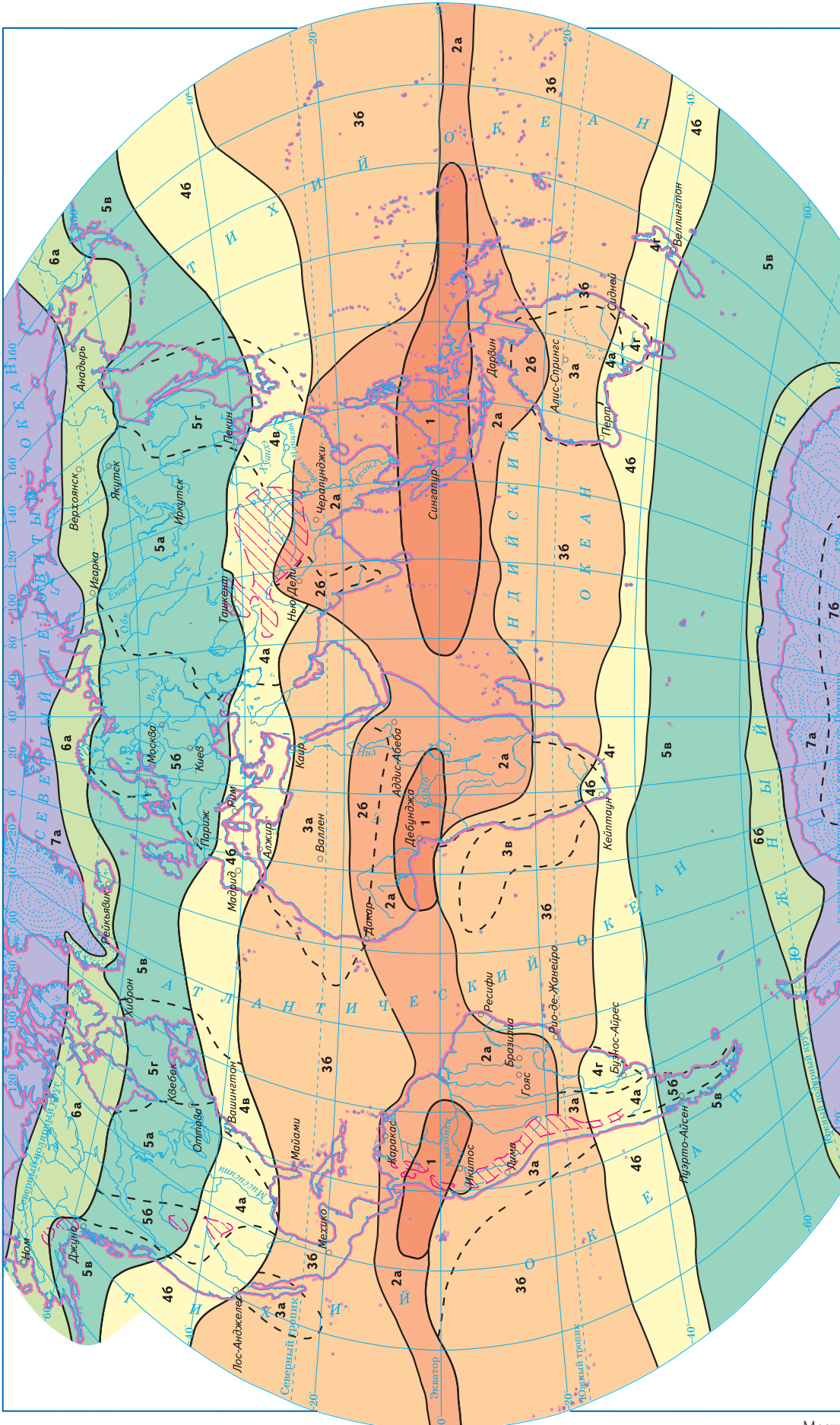
РЕЛИГИИ МИРА



Масштаб 1:125 000 000 (в 1 см 1250 км)



КЛИМАТИЧЕСКИЕ ПОЯСА



<b>1</b>	<b>ЭКВАТОРИАЛЬНЫЙ ПОЯС</b> Слабые устойчивые ветры. Жарко и влажно. Сезонные колебания температуры и влажности воздуха малы.	<b>5</b>	<b>УМЕРЕННЫЕ ПОЯСА</b> Ветры западные. На материках зимой – снежный покров. На океанах Южного полушария встречаются плавающие льды.	<b>6а</b>	Климат субарктический Климат субантарктический с прохладным сырым летом и холодной зимой
<b>2</b>	<b>СУБЭКВАТОРИАЛЬНЫЕ ПОЯСА</b> Летом – экваториальные ветры, жарко и влажно. Зимой – тропические воздушные массы. Зима немного прохладнее лета, но отличается сухостью. На океанах возникают тропические циклоны.	<b>5а</b>	<b>Области умеренного климата</b> континентального умеренно континентального морского	<b>6б</b>	<b>АРКТИЧЕСКИЙ И АНТАРКТИЧЕСКИЙ ПОЯСА</b> Очень холодная зима и холодное лето. Осадков выпадает мало.
<b>2а</b> <b>2б</b>	<b>Области субэкваториального климата</b> достаточно увлажнение недостаточное увлажнение	<b>5б</b> <b>5в</b> <b>5г</b>	<b>СУБАРКТИЧЕСКИЙ И СУБАНТАРКТИЧЕСКИЙ ПОЯСА</b> Летом – умеренные, зимой – арктические и антарктические воздушные массы. Большие сезонные колебания температуры. На материках – сплошная многолетняя мерзлота почвы. На океанах – плавающие льды.	<b>7</b>	Климат арктический Климат антарктический на земном шаре зимой
<b>3</b>	<b>ТРОПИЧЕСКИЕ ПОЯСА</b> Преобладают пассаты. Хорошо заметны сезонные изменения температуры воздуха, особенно на материках.	<b>6</b>		<b>7а</b> <b>7б</b>	Области высокогорного климата Границы климатических поясов Границы климатических областей
<b>3а</b> <b>3б</b> <b>3в</b>	<b>Области тропического климата</b> пустынного влажного осадков почти нет, влажность воздуха высока	<b>6а</b> <b>6б</b>			
<b>4</b>	<b>СУБТРОПИЧЕСКИЕ ПОЯСА</b> Летом – тропические, зимой – умеренные воздушные массы. Значительные сезонные различия температуры и осадков. Возможны снегопады.				
<b>4а</b> <b>4б</b> <b>4в</b> <b>4г</b>	<b>Области субтропического климата</b> континентального средиземноморского морского с равномерным увлажнением				

Масштаб 1:130 000 000 (в 1 см 1300 км)