



*Степан Петрович  
Крашенинников*

*1711—1755*

*С. П. Крашенинников*

ОПИСАНИЕ  
ЗЕМЛИ  
КАМЧАТКИ

---



Москва  
2024

---

## ОБ ЭТОЙ КНИГЕ

*От Издательства*

Труд всей жизни — в случае с «Описанием земли Камчатки» это расхожее выражение имеет особый смысл. Ведь, как отмечал Н. М. Карамзин в «Пантеоне российских авторов»: «Крашенинников умер в самый тот день, как отпечатался последний лист описания Камчатки». Эта книга без преувеличения входит в число самых выдающихся произведений географической и этнографической науки. «Описание земли Камчатки» стало первой в России книгой в жанре «научных путешествий» — прежде никто не решался писать научную монографию русским разговорным языком. Научный мир тоже оценил ее по достоинству: книга стала одним из главных источников при составлении «Словаря академии Российской» наряду с сочинениями Державина, Ломоносова и Сумарокова, в следующие 25 лет была переведена на 4 иностранных языка и 6 раз издана.

«Описание земли Камчатки» издавалось несколько раз. Первый печатный текст книги представлял собой последнюю из авторских редакций, которых С. П. Крашенинников сделал четыре. В 1818—1819 годах по распоряжению тогдашнего президента Академии наук С. С. Уварова в рамках издания «Полного собрания ученых путешествий по России» было осуществлено новое издание, существенно отличавшееся от первого.

В 1949 году издательством Главсевморпути было подготовлено новое издание «Описания земли Камчатки». К тому времени были обнаружены рукописи (вторая и третья редакции) Крашенинникова, позволившие дополнить по ним те места, которые были изъяты самим автором. Были изучены также дневники Крашенинникова, в которые он заносил подробные сведения об «иноземческих» острожках. Этими сведениями были в сносах дополнены те, что вошли в первую часть «Описания земли Камчатки». Издание 1949 года легло в основу нашей книги, которую дополняют множество иллюстраций, а также пояснения и комментарии.

---

---

---

## СОДЕРЖАНИЕ




### «Нестор российской этнографии»

17

*«Мы единодушно избрали господина Крашенинникова, — вспоминал Гмелин, — который во всех отношениях отличался от своих собратьев своим трудолюбием и желанием все порученное ему точно выполнить и добрая воля которого была нам известна благодаря многочисленным испытаниям».*

## С. П. Крашенинников ОПИСАНИЕ ЗЕМЛИ КАМЧАТКИ



### Предисловие

*Коль ни полезно и приятно историческое и физическое знание обитаемого нами земного круга вообще, однако более пользы и приятности получаем от описаний стран, с коими мы имеем вящее, нежели с другими, сообщение, или коих подлинные обстоятельства с довольною достоверностию нам еще неизвестны.*

21


### Часть первая О Камчатке и о странах, которые в соседстве с нею находятся

#### Глава 1. О положении Камчатки, о пределах ее и о состоянии вообще



26

*В самой России начали знать о Камчатке с тех пор, как она приведена в подданство. Но как всякого дела начало несовершенно, так и первые об ней известия недостаточны и неисправны были.*



#### Глава 2. О реке Камчатке

*Камчатка-река, которая по-камчатски Уйкоал, то есть «большая река», называется, вышла из ровного болотного места и имеет течение сперва в северо-восточную сторону, потом час от часу ближе к востоку склоняется, а напоследок, изворотясь вкруте на юго-западную сторону, в Восточный океан устьем впадает.*

30

### Глава 3. О реке Тигиле



40      *Главный корякский острожек по реке Тигилю называется Кульвауч, стоит на южном берегу ее, в 6 верстах выше устья Еихлина-речки. Тойон того острожка, Нутевей, повелевал в бытность мою всеми жителями тагильскими.*



### Глава 4. О Кыкше, или Большой реке

Большую для того называется, что из всех рек, впадающих в Пенжинское море, по ней одной от устья до самой вершины можно ходить батами, хотя и не без трудности: ибо она имеет течение быстрое, не токмо от знатного наклонения места, по которому бежит, но и от островов, которых по ней такое множество, что с одного берега на другой перемахать трудно, особливо там, где она течет ровными местами. 44



### Глава 5. О реке Аваче

50      *Сия река величиною почти не уступает Большой реке, однако не принимает в себя столько знатных речек, как она, но вместо того славна помянутою губою, в которую течет и которая по ней Авачинскою называется.*




### Глава 6. О реках, впадающих в Восточный океан от устья Авачи на север до реки Камчатки и от Камчатки до Караги и до Анадыря

А объезжен мною берег Восточного моря от устья Авачи-реки до Караги, а берег Пенжинского моря от устья Лесной до Озерной реки, которая течет из Курильского озера. 53

### Глава 7. О реках, впадающих в Восточное море от устья Авачи на юг до Курильской лопатки, а от Курильской лопатки в Пенжинское море до Тигиля и до Пустой реки



67      *Курильская лопатка, а по-курильски Капуры, есть самый южный конец Камчатского мыса, разделяющего Восточной океан от Пенжинского моря, звание получила от того, что видом походит на челоуецию лопатку.*



## Глава 8. О реках, текущих в Пенжинское море от Пустой до реки Пенжины и оттуда до Охотского острога и до реки Амура

В 30 верстах от моря построен ныне острожек, который по впадающей в Пенжину с правой стороны реке Аклану Акланским называется, где некоторые российские казаки живут, как для отправления почты, так и для приведения в подданство неясачных коряков. Первое зимовье поставлено там было в 1787 году, в которое чрез несколько времени повсягодно служивые посылались ясачным сбором, но после того донныне оставлено было за отдалением впусе.

77

## Глава 9. О Курильских островах



91

Под именем Курильских островов разумеются все почти острова, которые от Курильской лопатки, или южного конца земли Камчатки, грядою лежат в юго-западную сторону до самой Японии. Звание их произошло от жителей ближайших островов к Камчатке, которые от тамошних народов куши, а от россиян курилами называются.



## Глава 10. Об Америке

Американская земля с точки зрения климата имеет гораздо лучшее состояние, нежели крайнейшая северо-восточная часть Азии. Хотя она лежит близ моря и везде высокие горы, в том числе и несходимым снегом покрытые, но оные в сравнении свойств их с азиатскими великое имеют преимущество.

103

## Глава 11. О проезжих камчатских дорогах



116

Запотребно рассуждено приобщить здесь особливую главу о разных тамошних проезжих дорогах, чтоб читателю, желающему ведачь расстояние от места до места, не было нужды трудиться в исчислении верст по объявленной описи и видно бы было, сколько где в дороге ночевать должно.

## Часть вторая О выгоде и о недостатках Камчатки



## Глава 1. О свойстве камчатской землицы, ее недостатках и изобилии

Здесь сообщим мы известие о качестве земли, в которых она местах способна или неспособна к плодородию, где какой недостаток или изобилие, где какая погода наибольше бывает и в которое время: ибо она страна по разности положения места относительно полюса и близости или отдаления от моря имеет во всем и свойство различное.

125

**Глава 2.**  
Об огнедышащих горах  
и о происходящих  
от них опасностях



138

*Огнедышащих гор на Камчатке три: Авачинская, Толбачинская и Камчатская. Тамошние казаки называют их голыми сопками, большеерцкие камчадалы — агитескик, а прочие — апагачуч.*




**Глава 3.**

**О горячих ключах**

*Ключи бьют во многих местах, как фонтаны, по большей части с великим шумом, в вышину на один и на полтора фута. Некоторые стоят, как озера, в великих ямах, а из них текут маленькие ручейки, которые, соединяясь друг с другом, всю помянутую площадь, как на острова, разделяют...*


143



**Глава 4.**  
О металлах и минералах  
камчатских

152

*Медная руда найдена около Курильского озера и около Жировой губы. Песчаное железо по берегам многих озер и речек примечено, почему можно надеяться, что и железо в горах есть, из которых оные имеют течение.*



**Глава 5.**

**О произрастающих,  
особливо которые  
к содержанию тамошних  
народов употребляются**

*Медная руда найдена около Курильского озера и около Жировой губы. Песчаное железо по берегам многих озер и речек примечено, почему можно надеяться, что и железо в горах есть, из которых оные имеют течение. Самородную серу собирают около Камбалиной и Озерной рек и около Кроноцкого Носа.*

155



**Глава 6.**  
О зверях земных

166

*Зверей на Камчатке великое изобилие, в которых состоит и вящее ее богатство: в том числе есть лисицы, соболи, песцы, зайцы, еврашки, горностаи, ласточки, тарбаганы, росوماхи, медведи, волки, олени дикие и езжалые и каменные бараны.*



**Глава 7.**

**О соболином промысле**


*Промышленные люди ходят для соболиного промысла вверх по Витиму и по впадающим в оную с левой стороны двум Мамам-рекам до озера Орона, которое по правую сторону реки Витима находится, и до большого порога и выше, где кто лучшего промысла надеется.*

180

## Глава 8. О зверях морских




- 194 Тюленей в тамошних морях неописанное множество, особливо в то время, когда рыба из моря вверх по рекам идет, за которую они не токмо в устья, но и далеко вверх по рекам заходят такими стадами, что нет такого близкого к морю островка, которого бы пески не покрыты ими были, как чурбанами.



## Глава 9. О рыбах

- Все камчатские жители имеют от китов великую пользу и некоторое удовольствие: 215 ибо из кожи их делают они подошвы и ремни, жир едят и вместо свечей жгут, мясо употребляют в пищу, усами шивают байдары свои, из них же плетут на лисиц и на рыбу сети.



## Глава 10. О птицах

- 235 Птиц на Камчатке великое множество, токмо жители ими меньше пользуются, нежели кореньем и рыбою: для того что они промыслять их не умеют, а особливо что препятствует им в том и рыбная ловля, которую оставя ходить за птицами почти столько ж накладно в тех местах, как крестьянам страду оставят.



## Глава 11. О насекомых и гадах

- Ежели бы на Камчатке великая мокрота, дожди и ветры не препятствовали 250 размножению насекомых, то б летом от них нигде покою не было для того везде почти тундра, озера и болота.

## Глава 12. О приливе и отливе Пенжинского моря и Восточного океана



- 252 Еще должно объявить, каким образом чинены мною наблюдения. Столб, разделенный на парижские футы и дюймы, ставлен был при устье реки во время отлива полнолуного и новолунного так, чтоб нижняя черта, от которой начинается разделение, была в прямой линии с поверхностью реки, что учинить весьма не трудно было, прокопав малый канал от реки до столба, где его ставить надлежало.

## Часть третья О камчатских народах



## Глава 1. О камчатских народах вообще

- Природных тамошних жителей считается три народа: камчадалы, коряки и курилы. 255 Камчадалы живут в южной части Камчатского мыса, от устья реки Уки до Курильской лопатки и на первом Курильском острове, называемом Шоумишу. Коряки в северных местах и вокруг Пенжинского моря до реки Нукчана, а вокруг Восточного океана почти до Анадыря; а курилы на втором Курильском острове и на других, до японского владения.

**Глава 2.**  
О происхождении названия  
«камчадал» и камчатского народа  
по одним токмо догадкам



260 *Камчадалы, кроме общего имени ительмен, различают себя большей частью прозванием рек или других урочищ, где они жилища свои имеют: так, например, кыкиша-ай — житель при Большой реке, суачу-ай — житель при Аваче, кооч-ай — еловский житель и пр.*



**Глава 3.**  
О прежнем состоянии  
камчатского народа

*Живут они беззаботно, трудятся по своей воле, думают о нужном и настоящем, будущее совсем оставя. Богатства, славы и чести не ведают, чего ради нет между ними сребролюбия, любочестия и гордости, но токмо роскошь и похоть со своими плодами.* 266



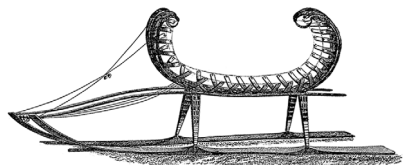
**Глава 4.**  
О камчатских острожках

272 *Под именем острожка разумеется на Камчатке всякое камчатское жилище, состоящее из одной или нескольких земляных юрт и из балаганов. По-камчатски такие жилища называются атынум, а казаки прозвали их острожками, без сомнения, оттого, что по приходе их на Камчатку укреплены были оные земляным валом или палисадником, как у сидячих коряков в севере и поныне укрепляются.*



**Глава 5.**  
О домово́й посуде и о других  
нужных в житии потребностях

*Прежние камчатские металлы, почти до прибытия россиян, были кость и камень. Из них они делали топоры, ножи, копья, стрелы, ланцеты и иглы. Топоры у них делались из оленьей и китовой кости, также и из яшмы, наподобие клина, и привязывались ремнями к кривым топорщицам плашмя, каковы у нас бывают теслы. Ими они долбили лодки свои, чаши, корыта и пр., однако с таким трудом и с таким продолжением времени, что лодку три года надлежало им делать, а чашу большую — не меньше года.* 276



**Глава 6.**  
О мужской и женской работе

281 *К мужеской работе принадлежит юрты и балаганы строить, юрты топить, стряпать, собак кормить, при случае гостей потчевать, собак обдирать и других зверей, когда понадобятся на платье и в приготвлении домового и военного снаряда; а женская работа состоит в выделывании кож на платье и обувь, в шитье платья и обуви.*




## Глава 7. О камчатском платье

Лучшее платье, которым и казаки, и камчадалы щеголяют, по-казачьи называется парка, от северных камчадалов — тингек, а от южных — тангак.

284

## Глава 8. О пище и питии камчатского народа и о приготовлении оных



291

Главная их пища, которую должно почесть за ржаной хлеб, есть юкола, которую делают они из всех рыб лососевого рода. Каждую рыбу разнимают они на шесть частей, бока с хвостом особливо вешают и сушат на воздухе; и сия сушеная рыба свойственно юколою называется.



## Глава 9. О езде на собаках и о принадлежащих к оной приборах

Сидят на санках, опустив ноги на правую сторону, а оседлав санки, сидеть почитается за великий порок, ибо таким образом сидят на них камчадалские женщины; таково ж бесчестно и то, ежели б кто взялся к своим санкам проводника, для того что бабы с проводниками ездят.

294



## Глава 10. О военном камчатском ополчении

Но в войне действовали они больше обманом, нежели храбростью, ибо они так робки, что явно напасть не отважатся, кроме необходимой нужды; а сие тем удивительнее, чем сей народ меньше жалеет о своей жизни, ибо они и добровольно умирать не сомневаются.



## Глава 11. О боге, о сотворении земли и о догматах камчатской веры

Богом камчадалы почитают некоего Кутха, от которого произошел народ их. Кто сотворил небо и светила небесные, не ведают.

305



## Глава 12. О шаманах камчатских

Главное их шаманство бывает таким образом: две бабы садятся в угол, непрестанно шепчут, одна привязывает к ноге крапивную нитку, раскрашенную красною шерстью, и качает ногу. Если ей ногу поднимать легко покажется, то сие почитается за счастливое предзнаменование и за будущий благополучный успех предприемлемого дела, а буде тяжело, то за несчастливое.

---

## «НЕСТОР РОССИЙСКОЙ ЭТНОГРАФИИ»



«Нестор российской этнографии» Степан Петрович Крашенинников родился 18 (29) октября 1711 года в Москве. Сведения о его детских и юношеских годах очень скудны, известно только, что происходил он из семьи солдата Преображенского полка. Несмотря на то что семья была бедной, каким-то образом Степан был определен в класс философии Славяно-греко-латинской академии при Московской духовной академии. В 1732 году юноша поступил на естественный факультет Академического университета в Санкт-Петербурге. И уже в следующем году способный студент был зачислен в состав академического отряда Великой Северной экспедиции\*.

В этот период особенную роль в жизни Степана Крашенинникова сыграл Иоганн Георг Гмелин (1709—1755) — немецкий естествоиспытатель, перешедший на русскую службу. Почти ровесник Крашенинникова, Гмелин уже получил в России профессорскую должность и потому был назначен начальником одного из отрядов Великой Северной экспедиции.

В августе 1733 года Гмелин, Крашенинников и другие участники путешествия выехали из Санкт-Петербурга. Первой их целью было исследование Уральских гор. Затем экспедиция отправилась изучать Предбайкалье, Енисей и Забайкалье. Летом 1735 года Гмелин и его товарищи прибыли в Аргунский острог. Отсюда студент Крашенинников был направлен в свою первую самостоятельную экспедицию — его задачей было исследование теплых источников на реке Онон, протекающей в Забайкалье и Северо-Восточной Монголии.

В 1736 году экспедиция Гмелина, к которой присоединился отряд еще одного известного ученого, Герхарда Фридриха Миллера, прибыла в Якутск, где уже находилась команда Витуса Беринга. Было принято решение перезимовать, а весной плыть на Камчатку. Но затем Гмелин и Миллер, ссылаясь на нехватку судов и отсутствие припасов на Камчатке, изменили план: теперь на полуостров должна была отправиться небольшая партия. И когда встал вопрос, кого же назначить начальником этой партии, мнение руководителей было безальтернативным: «Мы единодушно избрали господина Крашенинникова, — вспоминал Гмелин, — который во всех отношениях отличался от своих собратьев своим трудолюбием и желанием все порученное ему точно выполнить и добрая воля которого была нам известна благодаря многочисленным испытаниям».

Крашенинников по суше отправился в Охотск, а оттуда 16 октября 1737 года на парусном боте «Фортуна» начал путешествие на Камчатку. В этой статье мы не будем подробно останавливаться на ходе экспедиции, описание которой и стало

---

\**Великая Северная экспедиция* — этим названием принято обозначать ряд географических экспедиций, предпринятых русскими путешественниками вдоль арктического побережья Сибири, к берегам Северной Америки и Японии. Эти исследования проводились семью самостоятельными отрядами в 1733—1743 гг.

основой нашего издания. Отметим только, что за четыре года Крашенинников исследовал побережье Камчатки на расстоянии 1700 км, а внутри полуострова он прошел свыше 3500 км. В дневниках Степана Петровича есть запись, что всего по Сибири и Камчатке он преодолел по суше 25 773 версты (т. е. примерно 27 500 км).

12 июня 1741 года ученый покинул Камчатку и в конце 1742 года (по другим данным — в начале 1743-го) вернулся в Санкт-Петербург. Несмотря на очевидные успехи его исследований, положение Крашенинникова с карьерной точки зрения оставалось весьма скромным. «С появлением Крашенинникова и Ломоносова,— писал в свое время академик В. И. Вернадский,— подготовительный период в истории научного творчества русского народа окончился. Россия окончательно как равная культурная сила вошла в среду образованного человечества, и началась новая эпоха ее культурной жизни». Но некоторое время Степану Петровичу после возвращения из его знаменитой экспедиции пришлось довольствоваться незначительной должностью в Ботаническом саду при Академии наук.

Только после того, как весной 1745 года Крашенинников представил на рассмотрение академиков работу по ихтиологии, он был произведен в адъюнкты натуральной истории и ботаники. Заседание конференции академии, на котором рассматривалась кандидатура Степана Петровича, проходило 22 июня. На этом же заседании к званию профессора химии был рекомендован другой ученый — Михаил Ломоносов.

После увольнения в 1747 году профессора И.-Г. Сигезбека Крашенинников фактически возглавил Ботанический сад. А осенью 1749 года он был назначен секретарем специальной комиссии Академии наук, которая рассматривала работу Г.-Ф. Миллера «О начале и происхождении имени российского народа». Споры по поводу норманнской теории происхождения основателей Русского государства были очень горячими. В итоге Миллер и поддерживавший его Гмелин были уволены из академии; к сожалению, эта ситуация ухудшила отношения между Крашенинниковым и его наставником и другом Гмелиным.

11 апреля 1750 года Степан Петрович был избран первым российским профессором натуральной истории и ботаники, а также членом академического и исторического кружков Академии наук. А в июне того же года он был назначен ректором Академического университета и инспектором гимназии при Академии наук.

Еще в 1748-м или в начале 1749 года руководство академии поручило Крашенинникову заняться подготовкой изданий материалов Великой Северной экспедиции. Помимо собственных записей, Степан Петрович должен был разобрать и перевести на русский язык и на латынь рукопись еще одного исследователя Сибири и Камчатки — Георга Вильгельма Стеллера, скончавшегося в 1745 году в Тюмени на обратном пути в Петербург. Из-за пертурбаций, связанных с трудом Миллера и избранием на пост ректора, Крашенинникову пришлось отложить работу над материалами экспедиции, и только в конце 1750 года он смог к ней вернуться. Параллельно с этим в 1749—1752 годах ученый изучал флору Петербургской губернии. В 1752 году он предпринял свое последнее путешествие в район Ладожского озера и Новгорода с целью изучения местной флоры.


Время, проведенное в тяжелейших условиях экспедиций, и напряженная работа сказались на здоровье Степана Петровича. Болезнь легких прогрессировала, и зимой 1754/55 года он уже не мог принимать участие в заседаниях Академии, но до последних дней продолжал работать над «Описанием земли Камчатки». С. П. Крашенинников скончался 25 февраля (8 марта) 1755 года, буквально накануне закончив работу над последними правками своей знаменитой книги.

---

*С. П. Крашенинников*

ОПИСАНИЕ  
ЗЕМЛИ КАМЧАТКИ

---



---

## ПРЕДИСЛОВИЕ



**К**оль ни полезно и приятно историческое и физическое знание обитаемого нами земного круга вообще, однако более пользы и приятности получаем от описаний стран, с коими мы имеем вящее, нежели с другими, сообщение, или коих подлинные обстоятельства с довольною достоверностию нам еще неизвестны. Пусть всякий приметит сам себе, какое ему бывает от того удовольствие, когда он читает или слышит о своем отечестве известия, подающие ему истинное того изображение.

О том ни мало сомневаться не должно, что определенным к правлению государственных дел особам весьма нужно иметь точную ведомость о землях, им в ведомство порученных; надобно знать обстоятельно о натуральном всякой земли состоянии, о плодородии и о прочих ее качествах, преимуществах и недостатках; надлежит ведать, где земля гориста и где равна; где какие реки, озера, леса, где прибыльные металлы находятся, где места к земледельству и к скотоводству удобные, где степи бесплодные; по которым рекам ходить на судах или кои к судовому ходу способными учинить можно; как оные или от природы или сделанными каналами соединены; какие где водятся звери, рыбы, птицы и какие обретаются травы, кусты, деревья, и что из них к лекарству, или к краске, или к другому какому экономическому обиходу пригодно; где земля обитаемая и где необитаемая; какие в ней знатнейшие города, крепости, церкви и монастыри, морские пристани, торговые места, рудокопные и плавильные заводы, соляные варницы и всякие мануфактуры; в чем состоят родящиеся в каком месте плоды и товары и чем внутренние и отъездные торги отправляются; в каких товарах есть недостаток, а особливо кои из других стран привозятся, и не можно ли оные в той земле делать самим; какое каждого места положение, натуральное или художеством и трудами человеческими устроенное; какое от одного места до другого расстояние; каким образом учреждены большие дороги и почтовые, для удобной езды, станы; какие в каком месте или уезде жители, и в каком многолюдстве, и как разнятся между собою языком, состоянием тела, склонностями, нравами, промыслами, законом и прочим сюда принадлежащим; какие где древних лет остатки; каким образом завоевание или население какой земли учинилось; где ее пределы, кто ее соседи, и в каком она состоит с ними обязательстве. Когда же все сии обстоятельства нужны и полезны, то и должно оные наблюдать при сочинении достаточного земли описания, чтоб оное с предпринятым намерением было согласно. Подобное сему знание бесполезно будет иметь и о наших соседях, также о всех народах и землях, с коими у нас по торгам, или по каким договорам, некое сообщение.



**Санкт-Петербургская академия наук и Кунсткамера.**

*Гравюра Г. А. Качалова по рисунку М. И. Махаева. 1753 г.*

Врожденное человеку любопытство еще и тем не довольно. Часто имеем мы попечение о знании таких вещей, которые ни мало до нас не касаются. Чем далее от нас отстоит какая страна, чем более она нами незнаема, тем приятнее нам об оной известия. Кольми паче почитать нам надлежит описания, издаваемые о тех землях, о коих мы до сего или ничего не знали, или хотя и звали, но не обстоятельно; а нам бы ведать об них весьма нужно было, и хотя они находятся в дальном от нас расстоянии, однако составляют некоторую часть великого общества, к которому принадлежим мы сами.

Таким образом уповательно, что благосклонный читатель примет охотно описание земли Камчатки, предложенное здесь его любопытству. Сочинитель оного показал бы сам в предисловии случаи и способы, какими получил он сообщенные им известия, ежели бы смерть ему в том не воспрепятствовала. Но понеже о сем для вящей достоверности ведать будет не бесполезно, то предъявляем здесь краткое известие.

При отправлении в 1733 году по именному императорскому указу Второй Камчатской экспедиции для учинения разных изобретений по берегам Ледовитого моря, а паче по Восточному около Камчатки, Америки и Японии океану, воспринято было намерение, чтоб всеми мерами стараться о возможном описании Сибири, а особливо Камчатки, по точному их положению, по натуральному состоянию и по обитающим в них народам; словом, чтоб собрать известия по всем вышепоказанным нами обстоятельствам к совершенному земли описанию принадлежащим. Для исполнения сего императорская Академия наук отправила вместе с морскою экспедициею трех профессоров, которые порученные им дела разделили между собою таким образом, чтоб одному исправлять астрономические и физические наблюдения; другому чинить то, что принадлежит к натуральной истории; а третьему сочинять историю политическую и описание состояния земли, нравов народных и древностей. Сим Академии членам придано, кроме других чинов разного звания и способности людей, шесть человек студентов российской нации, дабы под предводительством их упражнялись в науках и тем бы приобрели себе способность к чинению в предбудущее время сами-