

**КНИГА
ОТКРЫТИЙ**

ФАКТЫ И ЗАДАНИЯ



АТЛАС

УЗНАЙТЕ




ЧУДЕСА

МИРА!



#эксмодетство
Москва
2018



УДК 912-053.2
ББК 26.8я6
А92

Copyright © 2018 Parragon Books Ltd
Parragon Books Ltd, Chartist House, 15–17 Trim Street, Bath BA1 1HA, UK
www.parragon.com

Written by Anita Ganeri
Illustrated by Genie Espinosa

Перевод с английского *О. Дыдымовой*



A92 Атлас. Узнайте чудеса мира! / [пер. с англ. О. Дыдымовой]. — Москва : Эксмо, 2018. — 128 с. : ил. — (Книга открытий).

Перелистывая страницы атласа, вы найдёте много полезной информации о континентах и странах, об их праздниках и обычаях, морях и океанах. Яркие красочные иллюстрации и карты позволят представить внешний облик Земли и узнать много нового и интересного. А головоломки, лабиринты помогут лучше запомнить полезную информацию. Захватывающие факты даются в виде коротких блоков — такая подача материала облегчает его восприятие. В конце книги имеется словарь сложных терминов и понятий, перечень наиболее известных мировых достопримечательностей, алфавитный указатель и ответы.

Книга адресована младшим школьникам и станет прекрасным подарком ребёнку, которому хочется больше узнать о нашей планете.

УДК 912-053.2
ББК 26.8я6



Все права защищены. Книга или любая ее часть не может быть скопирована, воспроизведена в электронной или механической форме, в виде фотокопии, записи в память ЭВМ, репродукции или каким-либо иным способом, а также использована в любой информационной системе без получения разрешения от издателя. Копирование, воспроизведение и иное использование книги или ее части без согласия издателя является незаконным и влечет уголовную, административную и гражданскую ответственность.

Справочное издание
анықтамалық баспа

Для младшего школьного возраста
мектеп жасындағы кіші балаларға арналған

КНИГА ОТКРЫТИЙ

АТЛАС

Узнайте чудеса мира!

(орыс тілінде)

Ответственный редактор *А. Жилинская*
Ведущий редактор *В. Ермолаева*
Художественный редактор *И. Успенский*
Технический редактор *Л. Зотова*
Компьютерная верстка *И. Кондратьев*
Корректор *Н. Хотинский*

ООО «Издательство «Эксмо»
123308, Москва, ул. Зорге, д. 1. Тел.: 8 (495) 411-68-86.
Home page: www.eksmo.ru E-mail: info@eksmo.ru

Өндіруші: «ЭКСМО» АҚБ Баспасы, 123308, Мәскеу, Ресей, Зорге көшесі, 1 үй.
Тел.: 8 (495) 411-68-86.

Home page: www.eksmo.ru E-mail: info@eksmo.ru

Тауар белгісі: «Эксмо»

Қазақстан Республикасында дистрибьютор және өнім бойынша
арыз-талаптарды қабылдаушының

өкілі «РДЦ-Алматы» ЖШС, Алматы қ., Домбровский көш., 3«а», литер Б, офис 1.

Тел.: 8 (727) 251 59 89,90,91,92, факс: 8 (727) 251 58 12 вн. 107; E-mail: RDC-Almaty@eksmo.kz

Өнімнің жарамдылық мерзімі шектелмеген.

Сертификация туралы ақпарат сайтта: www.eksmo.ru/certification

Сведения о подтверждении соответствия издания
согласно законодательству РФ о техническом регулировании
можно получить по адресу: <http://eksmo.ru/certification/>

Өндірген мемлекет: Ресей
Сертификация қарастырылған

Дата изготовления / Подписано в печать 09.02.2018. Формат 84 108^{1/16}.
Гарнитура «Прагматика». Печать офсетная. Усл. печ. л. 13,44.
Тираж экз. Заказ №

EAC



ISBN 978-5-04-089612-7




9 785040 896127 >

ISBN 978-5-04-089612-7



© Издание на русском языке, оформление.
ООО «Издательство «Эксмо», 2018





ДОРОГОЙ ЧИТАТЕЛЬ!

Ты наверняка взял в руки эту книгу, потому что хочешь узнать как можно больше о странах и континентах, городах и обычаях, морях и океанах, а может быть, планируешь совершить интересное путешествие в какую-либо экзотическую страну. Ты на верном пути! В ярком современном атласе ты найдёшь не только подробные карты, но и интересные факты о народах и праздниках, природных красотах и достопримечательностях, животных и птицах.

Вместе мы совершим увлекательное путешествие по всему миру, а по дороге будем разгадывать головоломки, проходить лабиринты, отвечать на вопросы, выполнять занимательные задания.

Перелистывая страницы книги, ты:

- сможешь пересечь моря и океаны,
- познакомишься с гаучо,
- научишься управлять собачьей упряжкой,
- побываешь в Сахаре,
- погуляешь по Великой Китайской стене и т. д.

Яркие красочные рисунки помогут тебе представить внешний облик континентов и островов, понять, какую площадь занимают горы, леса, луга и пустыни, и узнать много всего нового и интересного.

Увлекательная информация представлена в виде коротких блоков — так тебе будет проще и легче её запомнить.

В конце книги ты найдёшь словарь сложных терминов и понятий, перечень наиболее известных мировых достопримечательностей, алфавитный указатель и ответы на вопросы и задания.


Итак, путешествие начинается! Присоединяйся!




Содержание

6. Путешествуем по миру
8. Изучаем карту
10. Пересекаем океаны
12. Северная Америка
14. Вызываем такси
16. Любуемся водопадом
18. Изучаем динозавров
20. Мексика и Центральная Америка
22. Подводные пещеры
24. Плываем по каналу
26. Наблюдаем за ураганом
28. Южная Америка
30. Переходим через Анды
32. Плывём по Амазонке
34. Знакомимся с гаучо
36. Арктика
38. Идём по следам
40. Строим иглу
42. Управляем собачьей упряжкой
44. Северная и Западная Европа
46. Любуемся Лапландией
48. Едем в метро
50. Изучаем Лондон
52. Южная Европа
54. Посещаем шоу
56. Прыгай в гондолу!
58. Смотрим рисунки на стенах пещеры
60. Северная Африка
62. Путешествуем по Сахаре
64. Изучаем пирамиды
66. Находим горилл
68. Южная Африка
70. Отправляемся на сафари
72. Знакомимся с масаями

Страницы с пунктирными линиями познакомят тебя с картами мира!





В конце
книги ты най-
дешь ответы
к заданиям!



- 74. Мыс Доброй Надежды
- 76. И в Европе, и в Азии
- 78. Строим юрту
- 80. Путешествуем на поезде
- 82. Наблюдаем за вулканом
- 84. Средний Восток и Индия
- 86. Гонки на верблюдах
- 88. Поднимаемся в гору
- 90. Празднуем Дивали
- 92. Китай и Восточная Азия
- 94. Гуляем по Великой Китайской стене
- 96. Пробуем чай
- 98. Танцы с драконами
- 100. Юго-восточная Азия
- 102. Изучаем гиббонов
- 104. Путешествуем по островам
- 106. Посещаем храм

- 108. Австралия и острова
- 110. Далёкая Австралия
- 112. Ныряем с рифа
- 114. Изучаем экзотических птиц
- 116. Антарктика
- 118. Стань учёным!
- 120. Вперёд, на Южный полюс!
- 122. Наблюдаем за пингвинами
- 124. Мировые достопримечательности
- 126. Алфавитный указатель
- 128. Ответы

На странице 124
ты узнаешь об
известных достопримечательностях.



Путешествуем по миру

Ты готов к приключениям? Мы отправимся в путешествие по самым удивительным уголкам мира и познакомимся с невероятными чудесами света.

Управляем собачьей упряжкой

Идём по следам

Строим иглу

СЕВЕРНАЯ АМЕРИКА

Изучаем Лондон

ТИХИЙ ОКЕАН

Изучаем динозавров

Любуемся водопадом

Вызываем такси

Едем в метро

Посещаем шоу

Прыгай в гондолу!

Подводные пещеры

Наблюдаем за ураганом

АТЛАНТИЧЕСКИЙ ОКЕАН

Путешествуем по Сахаре

АФРИКА

Вся суша планеты Земля разделена на 6 огромных континентов

Плывём по каналу

Плывем по Амазонке

Переходим Анды

ЮЖНАЯ АМЕРИКА

Знакомимся с гаучо

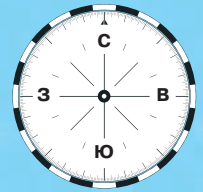
ЮЖНЫЙ ОКЕАН

Наблюдаем за пингвинами

Становимся учёными

0 500 1000
КМ

Мир
всё время
меняется, поэтому
карты тоже регулярно
обновляются.



СЕВЕРНЫЙ ЛЕДОВИТЫЙ ОКЕАН



Любуемся
Лапландией

ЕВРАЗИЯ

Северный полярный круг

Рисуем
на стенах
пещеры

Наблюдаем
за вулканом

ТИХИЙ ОКЕАН

Путешествуем
на поезде

Гуляем
по Великой
Китайской
стене

Пробуем
чай

Строим
юрту

Поднимаемся
в гору

Танцы
с драконами

Тропик Рака

Изучаем
пирамиды

Гонки
на верблюдах

Посещаем
храм

Изучаем
гибонов

Путешествуем
по островам

Экватор

Находим
горилл

Празднуем Дивали

Наблюдаем
за экзотическими
птицами

ИНДИЙСКИЙ ОКЕАН

Отправляемся
в сафари

Экватор —
это воображаемая
линия, которая делит
земной шар на
Северное и Южное
полушария.

Тропик Козерога

АВСТРАЛИЯ

Ныряем
с рифа

Играем
на диджериду

Мыс
Доброй
Надежды

Идём
к Южному полюсу

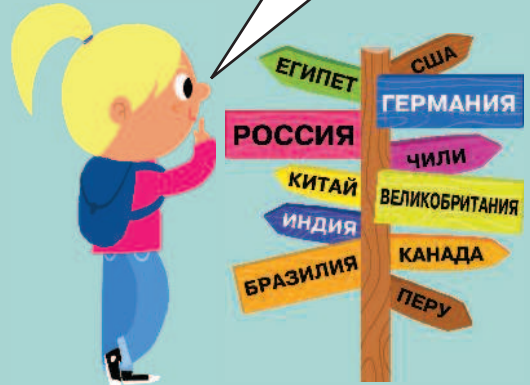
АНТАРКТИДА

Южный полярный круг

Изучаем карту

Карта — графическое изображение земной поверхности. На ней отмечают особенности рельефа местности: горы, равнины, реки, моря, океаны, а также дороги, железнодорожные станции, достопримечательности и т. д.

Мир всё время меняется, поэтому карты тоже регулярно обновляются.




Планета Земля похожа на шар, поэтому её лучше изучать по глобусу.



ВИДЫ КАРТ

На физической карте показаны горы, реки, озёра и высоты поверхности Земли и глубины моря.



Эта карта топологическая, на ней дана упрощённая схема линий метрополитена со станциями.



Дорожная карта показывает дороги, аэропорты и интересные места.



Вот как выглядят карты в нашей книге. Разными цветами отмечены горы, равнины, пустыни, моря и т. д.

Глобус и компас помогут тебе быстро определить местоположение, подскажут, где север, юг, восток и запад.



Масштаб — это отношение длины линий на карте к расстоянию на местности.

В мире более 190 стран. Их границы на карте обозначены красным цветом.

ФЛАГИ МИРА

Символом каждой страны является флаг, он определённого цвета и рисунка. Например, 50 звёзд на американском флаге обозначают 50 штатов.



Австралия



Российская Федерация



Великобритания



США



Бразилия



Китай




Индия



Германия



Придумай флаг новой страны!



Пересекаем океаны

Чтобы совершить кругосветное путешествие, придётся лететь на самолёте или плыть на корабле, пересекая моря и океаны. Наша планета на $\frac{2}{3}$ покрыта водой. Большая часть её находится в океанах.



Если ты всё же решишься на такой необычный тур, не забудь взять с собой паспорт, в котором говорится, как тебя зовут и откуда ты прибыл.



ТИХИЙ ОКЕАН

Серый кит



Тихий океан — самый большой и глубокий в мире, он покрывает треть Земли. В нём живут медузы, акулы, скаты и серые киты.

АТЛАНТИЧЕСКИЙ ОКЕАН


Атлантическая белая акула



По всей длине Атлантического океана проходит Среднеатлантическая гряда. Это дом многих животных, в том числе атлантической белой акулы.

ЮЖНЫЙ ОКЕАН

Криль



Южный океан омывает Антарктику. Зимой половина океана покрывается айсбергами и льдом. Здесь плавают пингины и киты, питающиеся крилем.

ОКЕАН

ОКЕАН

Все океаны
связаны друг
с другом.

Океаны
делятся на части
поменьше —
моря.

ОКЕАН

ОКЕАН

ОКЕАН


СЕВЕРНЫЙ ЛЕДОВИТЫЙ ОКЕАН



Полярный медведь

Северный Ледовитый океан — самый маленький и мелкий. Он покрыт льдом большую часть года. Здесь живут тюлени, полярные медведи, моржи и киты.

ИНДИЙСКИЙ ОКЕАН




Дельфины

Индийский океан — самый тёплый в мире. Здесь расположены Сейшельские и Мальдивские острова и остров Шри-Ланка. Это дом акул и дельфинов.

Северная Америка

Добро пожаловать в Северную Америку!
Здесь расположены две огромные страны — Канада и Соединённые Штаты Америки.
Познакомьтесь с грандиозными чудесами света — Большим каньоном, Ниагарским водопадом и потрясающим городом Нью-Йорком с знаменитой статуей Свободы.



В Северной Америке бывает разная температура воздуха: от -40°C у Северного полярного круга до $+50^{\circ}\text{C}$ в пустыне.



ТИХИЙ
ОКЕАН



3800 км
Тропик Рака

Хвойные леса	Снег и лёд
Лиственные леса	Горы
Пастбища	Тундра
Болота	Пустыни

0 500 1000
км



АТЛАНТИЧЕСКИЙ
ОКЕАН

Река Колорадо более чем за 6 млн лет вырезала в породах Большой каньон!

3, 2, 1... Пуск!
Ракеты запускают в космос со станции космического центра, который находится на мысе Канаверал.

