

АТЛАС МИРА



АТЛАС РОССИИ

Издание 3-е,
исправленное и дополненное

Издательство АСТ
Москва

УДК 912(100)
ББК 26.89(0)я6
А92

Атлас мира. Атлас России — Москва : Издательство
А92 АСТ, 2017. — 160 с. : карты, ил.

ISBN 978-5-17-103051-3

В этом издании карманного формата под общей обложкой находятся два полноценных атласа — атлас мира и атлас России. Атлас мира содержит современные карты всех государств мира. Картографическая информация по каждой стране дополнена краткими данными о форме правления, площади территории, численности населения, официальном языке и денежной единице. В атласе России представлены карты всех субъектов Российской Федерации. Для каждого из них приведены справочные сведения о площади территории и численности населения. В издании даны флаги всех государств мира и субъектов Российской Федерации. Удобный формат, насыщенность информацией, новейшие данные делают атлас привлекательным для самых широких кругов читателей.

УДК 912(100)
ББК 26.89(0)я6

ISBN 978-5-17-103051-3

© Картографическая основа. РОСРЕЕСТР,
1999, 2006, 2007, 2009
© ООО «Издательство АСТ»

АТЛАС МИРА

- 6–7 Условные обозначения
- 8–9 Физическая карта Мира
- 10–11 Политическая карта Мира

ЕВРОПА

- 12–13 Европа. Физическая карта
- 14–15 Зарубежная Европа. Политическая карта
- 16–17 Норвегия, Швеция, Финляндия, Дания, Исландия
- 18 Эстония, Латвия, Литва, Белоруссия
- 19 Украина, Молдавия
- 20–21 Великобритания, Ирландия
- 22–23 Франция, Монако
- 24–25 Бельгия, Нидерланды, Люксембург
- 26–27 Германия, Польша, Чехия, Словакия, Австрия
- 28–29 Испания, Португалия, Андорра
- 30–31 Италия, Швейцария, Лихтенштейн, Словения, Хорватия, Мальта, Сан-Марино, Ватикан
- 32–33 Венгрия, Румыния, Босния и Герцеговина, Сербия, Черногория, Македония, Болгария, Албания, Греция

РОССИЙСКАЯ ФЕДЕРАЦИЯ

- 34–35 Российская Федерация. Физическая карта
- 36–37 Российская Федерация. Федеративное устройство

АЗИЯ

- 38–39 Азия. Физическая карта
- 40–41 Зарубежная Азия. Политическая карта
- 42 Турция, Кипр
- 43 Абхазия, Южная Осетия, Грузия, Армения, Азербайджан
- 44–45 Юго-Западная Азия
- 46–47 Казахстан, Узбекистан, Туркменистан, Таджикистан, Киргизия
- 48–49 Китай, Монголия, КНДР, Республика Корея
- 50 Япония
- 51 Иран, Афганистан, Пакистан
- 52–53 Индия, Непал, Бутан, Бангладеш, Шри-Ланка, Мальдивы
- 54–55 Мьянма, Таиланд, Лаос, Камбоджа, Вьетнам, Филиппины
- 56–57 Индонезия, Малайзия, Сингапур, Бруней, Восточный Тимор

СОДЕРЖАНИЕ

АФРИКА

- 58–59 Африка. Физическая карта
- 60–61 Африка. Политическая карта
- 62–63 Западная Африка
- 64–65 Северо-Восточная Африка
- 66–67 Экваториальная и Южная Африка

СЕВЕРНАЯ АМЕРИКА

- 68–69 Северная Америка. Физическая карта
- 70–71 Северная Америка. Политическая карта
- 72–73 Канада
- 74–75 Соединенные Штаты Америки
- 76–77 Мексика
- 78–79 Центральная Америка и Антильские острова

ЮЖНАЯ АМЕРИКА

- 80–81 Южная Америка. Физическая карта
- 82–83 Южная Америка. Политическая карта

АВСТРАЛИЯ И ОКЕАНИЯ

- 84–85 Австралия, Океания. Физическая карта
- 86–87 Австралия, Океания. Политическая карта
- 88 Антарктида

АТЛАС РОССИИ

- 90–91 Условные обозначения
- 92–93 Российская Федерация. Федеративное устройство
- 94–95 Российская Федерация. Физическая карта
- 96–97 Москва
- 98–99 Московская область
- 100 Санкт-Петербург
- 101 Ленинградская область
- 102 Мурманская область
- 103 Республика Карелия
- 104–105 Новгородская, Псковская, Тверская, Калининградская области
- 106 Смоленская, Брянская области
- 107 Калужская, Орловская, Курская области
- 108 Тульская, Рязанская области
- 109 Липецкая, Тамбовская, Воронежская области
- 110–111 Ростовская, Белгородская области

- 112–113 Краснодарский край, Республика Адыгея (Адыгея),
Республика Крым, Севастополь
- 114–115 Ставропольский край, Республика Дагестан,
Карачаево-Черкесская Республика, Кабардино-Балкарская
Республика, Республика Северная Осетия — Алания,
Республика Ингушетия, Чеченская Республика
- 116–117 Саратовская, Волгоградская, Астраханская области,
Республика Калмыкия
- 118 Самарская область
- 119 Республика Татарстан (Татарстан)
- 120–121 Ярославская, Ивановская, Владимирская области
- 122–123 Вологодская, Костромская области
- 124–125 Архангельская область, Ненецкий автономный округ,
Республика Коми
- 126–127 Кировская область, Удмуртская Республика
- 128–129 Нижегородская область, Республика Марий Эл,
Чувашская Республика – Чувашия, Республика
Мордовия, Ульяновская, Пензенская области
- 130–131 Республика Башкортостан, Челябинская
Оренбургская области
- 132–133 Пермский край
- 134–135 Свердловская область
- 136–137 Тюменская область, Ямало-Ненецкий и Ханты-
Мансийский–Югра автономные округа
- 138–139 Курганская, Тюменская (юг), Омская области
- 140–141 Красноярский край (север)
- 142–143 Красноярский край (юг), Республика Хакасия,
Республика Тыва
- 144 Новосибирская область
- 145 Кемеровская область
- 146–147 Томская область
- 148–149 Алтайский край, Республика Алтай
- 150–151 Иркутская область, Республика Бурятия,
Забайкальский край
- 152–153 Республика Саха (Якутия)
- 154 Магаданская область, Чукотский автономный округ
- 155 Сахалинская область
- 156 Хабаровский край, Еврейская автономная область
- 157 Амурская область, Приморский край
- 158 Камчатский край
- 159 Карта часовых поясов России

A satellite night view of Earth, showing the curvature of the planet and the glowing lights of cities and continents. The image is dominated by a deep blue and cyan color palette, with the lights of the world appearing as bright yellow and white specks against the dark background of the night sky and the dark blue of the oceans. The text 'АТЛАС МИРА' is centered over the image in a bold, white, sans-serif font.

АТЛАС МИРА

УСЛОВНЫЕ ОБОЗНАЧЕНИЯ



НАСЕЛЕННЫЕ ПУНКТЫ

- Шанхай** □ более 5 000 000 жителей
- Читтагонг** □ от 2 500 000 до 5 000 000 жителей
- Кёльн ⊙ от 1 000 000 до 2 500 000 жителей
- Турку ⊙ от 100 000 до 1 000 000 жителей
- Нойруппин ○ менее 100 000 жителей





СТОКГОЛЬМ ●

Столицы государств






Подчерками названий выделены:

-  центры владений и территорий с особым статусом
-  центры административных единиц 1-го порядка






ГРАНИЦЫ

-  государственные
-  полярных владений Российской Федерации
-  административных единиц 1-го порядка
-  демаркационные линии между КНДР и Республикой Корея, между Индией и Пакистаном в Кашмире (северная часть Кашмира находится под контролем Пакистана)




ПУТИ СООБЩЕНИЯ

-  главные железные дороги
-  главные автомобильные дороги
-  железнодорожные паромные переправы
-  морские порты
-  аэропорты

ГИДРОГРАФИЯ

-  реки и озера постоянные
-  реки и озера пересыхающие
-  сухие русла рек (вади)
-  болота
-  солончаки

ПРОЧИЕ ОБЪЕКТЫ

-  пески
-  • 7495 отметки высот в метрах над уровнем моря
-  *Влк. Гекла* ▲ вулканы
- Памир* подписи элементов орографии
- САХАРА названия географических областей
- Курильская котловина* названия элементов рельефа морского дна

Шкала глубин и высот в метрах





