


Елена Кострикина

МОСКВА

ПАРК ГОРЬКОГО

энциклопедия-путеводитель

Иллюстрации
Ляли Вагановой



Аванта









ВВЕДЕНИЕ

В самом сердце столицы есть удивительное место, где можно отдохнуть всей семьей, пройтись по тенистым аллеям, полюбоваться прекрасными цветниками и панорамными видами, провести часы в уединении или заняться спортом. Это место называется Центральный парк культуры и отдыха имени М. Горького. Он занимает огромную площадь 210 гектаров и тянется на 8 километров между Москвой-рекой и Ленинским проспектом. Его история связана с прошлым не только Москвы, но и всей России, поэтому развлекательную прогулку стоит совместить с экскурсией по знаковым местам, посмотреть достопримечательности и узнать много интересного об истории и архитектуре столицы. Территорию парка принято разделять на четыре части — Воробьевы горы, Нескучный сад, Партер и Музеон. Каждая из них хранит свою уникальную память об истории Москвы с давних времен до наших дней.

Что было до парка?

Сейчас это трудно вообразить, но в XVIII—XIX веках Москва была маленьким городом и там, где сейчас располагается Парк Горького, находились густые леса, обширные поля, луга, рощи, огороды, села и деревни. Места глухие и уединенные. Рядом проходила древняя дорога, соединявшая Москву с Калугой. Она начиналась в районе современного Крымского моста и тянулась дальше — через Ленинский проспект, Старокалужское шоссе и Профсоюзную улицу — на юго-запад. Путешествовали в то время на телегах или в каретах, запряженных лошадьми. Однажды по Калужской дороге проезжала императрица Екатерина Великая, и с тех пор путь стал называться Екатерининским трактом.

Кстати, о Крымском броне упоминает И.С. Тургенев в повести «Муму»: именно здесь Герасим нашел собаку и здесь же случился печальный финал произведения.



Почему так много топонимов со словом «Крымский»?


Крымский мост, Крымский вал, Крымский проезд, Крымская набережная, Крымская площадь — все эти названия можно найти на карте современного города, но откуда они взялись? Дело в том, что в XV веке никакого моста между берегами Москвы-реки не существовало, зато был брод, который отряды татар использовали при набегах на Москву. Татары были из города Старый Крым и брод тоже стали именовать Крымским. Улица Большая Ордынка, по одной из версий, называется так потому, что отсюда начиналась дорога в Орду и по ней перевозили дань, собранную с русских княжеств. А остров Балчуг, где сейчас располагается выставочное пространство и памятник Петру I, по-татарски означает «грязь», «болото». В те давние времена река часто разливалась, из-за регулярных наводнений местность была болотистая, поэтому берега не застраивали. В XVII—XVIII столетиях здесь находилось подворье Крымского хана, а на прибрежных лугах татары пасли лошадей. Наводнения прекратились только в 1783—1786 годах, когда построили Водоотводный канал.








Hand & pencil
to 25
ca. 1711



1
2
3
4
5



НЕСКУЧНЫЙ САД

Рассказ о Парке Горького лучше всего начать с его исторической части — Нескучного сада. Это самый большой пейзажный парк в центре столицы, его площадь составляет более 48 гектаров от Крымского вала до Третьего транспортного кольца. В XVIII веке здесь было тихое, малонаселенное и очень красивое место, откуда открывался прекрасный вид на реку и окрестности.

Неудивительно, что оно приглянулось многим представителям знати. В разное время на территории нынешнего Нескучного сада жили уральские горнопромышленники Демидовы, князья Трубецкие, Ягужинские, Шаховские, Зубовы, Голицыны, графы Орловы — всего до 15 усадеб. Некоторые построенные ими сооружения сохранились до наших дней и сейчас взяты под охрану как объекты культурного наследия. Не смог противостоять очарованию Нескучного сада даже сам государь-император Николай I. Но обо всем по порядку.